Из книг проф. М. М. Исаева

182/603

В. Т. Маевскій.

Военно-Статистическое описаніе Ванскаго и Битлисскаго вилаетовъ.

Изданіе Штаба Кавказскаго военнаго округа.

ТИФЛИСЪ.
Типографія Штаба Кавказскаго военнаго округа.
1904.

ГОСУДАРСТВ. ПУБЛИЧНАЯ
ИСТОРИЧЕСКАЯ
БИБЛИОТЕКА
992583
выбыл

Предисловіе.

Въ началѣ 1898 года мною было представлено краткое военно-статистическое описаніе Ванскаго вилаета. Мнѣ пришлось выполнить эту работу въ то время, когда я былъ еще мало знакомъ съ тѣмъ райономъ, который описывалъ. Вслѣдъ за симъ продолжительные разъѣзды 1898 и 1899 годовъ позволили мнѣ болѣе близко ознакомиться со всѣмъ Ванско-Битлисскимъ райономъ и основательно разобраться въ томъ лабиринтѣ горныхъ хребтовъ и отроговъ, который лежитъ на южной сторонѣ Ванскаго озера. Въ 1890 году я получилъ предписаніе составить военно-статистическій обзоръ Битлисскаго и Ванскаго вилаетовъ въ совокупности, дабы исправить тѣ недочеты, которые были замѣчены мною уже въ напечатанномъ очеркѣ Ванскаго вилаета. Въ виду этого, считаю необходимымъ сказать, что лица, пользующіяся моимъ настоящимъ трудомъ, могутъ оставить безъ всякаго вниманія первую работу по Ванскому вилаету.

В. Маевскій.

Оглавленіе.

Стратегическій очеркъ.

	Стр.
Границы и площадь района	1
Общій рельефъ страны	3
Главнѣйшіе горные хребты и массивы	5
Равнины	11
Рѣки	12
Озера	14
Климатъ	15
Пути сообщенія	18
Почтовыя и телеграфныя линіи	24
Населеніе	26
Продовольственныя средства	30
Фуражныя средства	31
Перевозочныя средства	32
Стратегическій обзоръ	33
При какихъ условіяхъ возможно допустить появленіе отрядовъ Кавказской арміи въ предѣлахъ Ванскаго и Битлисскаго вилаетовъ	38
Войска регулярныя и иррегулярныя; дружественные и враждебные элементы населенія	43
Каковы могутъ быть цѣли—предметы дѣйствій для Ванско-Битлисскихъ отрядовъ	56

Географическій очеркъ.

Общее положеніе района и его границы	1
Административное дѣленіе	10
Общій видъ поверхности	14
Хребетъ Алла-дагъ и вершина Тандурекъ. Массивъ Котевинъ-дагъ	16

Водораздѣлъ р.р. Патносъ-су и Зиланъ-дере-су 26
Сипанъ-дагъ 29
Бейляджанъ-дагъ 38
Немрудъ-дагъ 39
Буланыхскій хребетъ 41
Равнина Рахва-ова 43
Южный Тавръ 45
Горный районъ Джуди-дага 71
Персидскій пограничный хребетъ . . . 82
Западные отроги Персидскаго погранич. хребта 90
Горный районъ страны аширетныхъ несторіанъ . 98
Бингель-дагъ и его отроги 104
Равнины 112
Рѣки 125
Бассейнъ Мурадъ-чая 125
Бассейнъ Тигра 135
Рѣки бассейна Ванскаго озера 147
Озера 153
Болота 162
Лѣса 164
Климатъ 167
Пути сообщенія 173
Пути, расходящіеся отъ Вана 185
Пути, расходящіеся отъ Битлиса 187
Почта и телеграфъ 190

Статистическій очеркъ.

Населеніе 193
Число селеній, ихъ густота и величина . . 199
Типъ построекъ и степень ихъ пригодности для квартированія войскъ 206
Численность населенія 216
Плотность населенія 227
Племенной составъ 230
Религіозный составъ 242
Степень религіозности христіанъ въ предѣлахъ обоихъ вилайетовъ 258

Дѣятельность европейскихъ миссіонеровъ . . 265
Экономическая дѣятельность населенія . . 275
Земледѣліе 282
Садоводство 293
Скотоводство 297

Этнографическій очеркъ.

I. Армяне.

Нѣсколько характерныхъ чертъ; соціальное положеніе армянъ горожанъ и сельчанъ. Роль духовенства 1
Армянскій вопросъ и его значеніе въ ряду прочихъ событій ближняго востока . . . 9
Начало армянскаго движенія. Донесеніе французскаго посланника въ Константинополѣ Камбона. 21
Истинное положеніе Турецкой администраціи . 28
Англо-Армянскій союзъ. Армянскіе вожаки въ роли палачей своего-же народа. Ихъ отношенія къ Россіи 34
Шайка Кукуяна (1900 г.). Этапный путь армянскихъ революціонеровъ черезъ Персію . . 54
Сасунскія событія 1894 г. 61
Вмѣшательство иностранныхъ державъ. Конспективный перечень фазисовъ армянскаго вопроса. 61-я статья Берлинскаго трактата . . 65
Утвержденіе реформъ. 76
Антиармянское движеніе курдовъ 78
Начало 1896 г. и періодъ, предшествующій іюнскимъ событіямъ 1896 г. въ Ванскомъ вилаетѣ 90
Іюньскія событія 1896 г. въ г. Ванѣ . . . 97
Революціонная дѣятельность армянскихъ агитаторовъ слѣдующаго періода. Атака Оттоманскаго банка 14 августа 1896 г. 131
Поединокъ армянской шайки съ турецкими войсками въ г. Ванѣ (12—13 сентября 1896 г.) . 135
Анархическая дѣятельность армянскихъ агитаторовъ переносится въ Мушско-Сасунскій районъ 140

Мушско-Сасунскій раіонъ въ періодъ 1898–1901 г.г. 142
Блокада шайки Антраника 11 ноября 1901 г. . 151
Современное состояніе Сасуна . . . 154
Результатъ десятилѣтней дѣятельности армянскихъ агитаторовъ. 157
Армяне-Католики. 159
Турки 161
Курды. Общія замѣчанія. 178
Взаимныя отношенія курдскихъ племенъ. Отношенія курдовъ къ турецкой администраціи . 195
Курды Гамидіе 205
Еще о положеніи турецкой администраціи среди аширетныхъ курдовъ 213

Отдѣлъ приложеній.

О средней численности дыма (двора или семьи) 1
Сасунскія событія 1894 года 10
Коллективный рапортъ консульскихъ делегатовъ, присоединенныхъ къ коммиссіи для разслѣдованія Сасунскаго дѣла 18

Статистическія данныя о населеніи и нѣкоторыя свѣдѣнія объ отдѣльныхъ казахъ и нахіяхъ обоихъ вилаетовъ.

Ванскій вилаетъ.

Санджакъ Ванъ.

Городъ Ванъ 1
Меркезъ нахія 5
Нахія Тимаръ 7
,, Арчекъ 10
,, Хавацоръ. 12
Каза Бергри 15
,, Арджешь 21
,, Адильджевазъ 27
,, Карчканъ и Кявашъ 31
,, Шатахъ 37

Каза Нордузъ 41
,, Мокюсъ 45
,, Махмудіе. 49

Санджакъ Хеккіари.

Каза Альбакъ 53
,, Гамидіе 59
,, Гяваръ 62
,, Джуламеркъ 67
,, Бейтъ-уль-Шебабъ. 71
,, Шамдинанъ 74
Земля аширетныхъ несторіанъ 79

Битлисскій вилаетъ

Санджакъ Битлисъ.

Г. Битлисъ и меркезъ-каза 85
Каза Ахлатъ 93
,, Хизанъ 95
,, Мотки 102

Мушскій Санджакъ.

Каза Мушъ 109
,, Буланыхъ 119
,, Мелазгертъ 121
,, Варто 127
,, Сасунъ 131

Санджакъ Схертъ.

Каза Схертъ 141
,, Бервари 151
,, Эру (Эро, Арва) 152
,, Ширванъ 155

Санджакъ Генчъ.

Каза Генчъ. 156
,, Чабахчуръ 156

Каза Кульпъ 159
Дополнительныя свѣдѣнія о казѣ Сасунъ . . 161

Дополнительныя свѣдѣнія о Сасунѣ . . . 1
Правила для сформированія вспомогательной кавалеріи Гамидіе 1

Главнѣйшіе опечатки въ Географическомъ очеркѣ.

Стр.	Строчки сверху	*Напечатано.*	*Нужно читать.*
48	9	къ западу отъ Битлиса, сѣверную сторону	къ западу отъ Битлиса—ущелья р.р. Батманъ - су, Арзенъ-су и Битлисъ-су - съ ихъ многочисленными притоками, а къ востоку отъ Битлиса — сѣверную сторону и т. д.
49	22	Армянскаго (МалатійскагоТавра)	Армянскаго (Малатійскаго) Тавра.
62	24	8000 ф.	9000 ф.
78	13	Дезѣ.	Деге.

Стратегическій очеркъ.

(Слѣдуетъ пользоваться прилагаемой при семъ картѣ масштаба—20 верстъ въ дюймѣ).

При составленіи стратегическаго очерка, имѣлось въ виду изложить его въ такой формѣ, дабы чтеніе его не требовало предварительнаго знакомства съ географическимъ очеркомъ. Это даетъ возможность лицамъ, не располагающимъ достаточнымъ временемъ, для чтенія всей книги, быстро ознакомиться съ главнѣйшими, заключающимися въ ней, данными.

Границы и площадь района.

Ванскій и Битлисскій вилаеты Аз. Турціи, въ общихъ чертахъ, занимаютъ—котловину Ванскаго озера, среднее теченіе Мурадъчая, южный склонъ Тавра въ верховьяхъ рѣкъ Батманъ-су и Харзанъ-су, весь басейнъ р. Ботанъ-су и верхнее теченіе р. Забъ-су

Всѣ эти рѣки являются лѣвыми притоками Тигра. Границами района служатъ: на востокѣ—Персидскій пограничный хребетъ; на сѣверѣ—сперва—хребетъ Алла-дага, затѣмъ—условная линія, идущая черезъ массивы Котевинъ-дага, Хамурперта къ Бингель-дагу и далѣе, къ Чаврашъ-дагу; на западѣ—водораздѣлъ р.р. Гойнукъ-су и Пери-су (обѣ—притоки Мурадъ-чая); на югѣ—условная линія, идущая примѣрно отъ устья р. Гойнукъ-су къ устью р. Ботанъ-су, а отсюда—по хребту Джуди-дага къ вершинѣ Герве-дагъ, на Персидскомъ пограничномъ хребтѣ.

Площадь, занимаемая обоими вилаетами, имѣетъ фигуру неправильнаго очертанія, больше всего подходящую къ треугольнику. Если за одну изъ его сторонъ принять линію, идущую по Персидскому пограничному хребту, отъ вершины Тандурека къ вершинѣ Герве-дагъ, имѣющую, по кратчайшему направленію, около 240 верстъ длины, то уголъ противолежащій этой сторонѣ придется въ низовьяхъ р. Гойнукъ-су, и вершина его будетъ отстоять отъ вершины Тандурека на 280 верстъ, считая также по воздушной линіи.

Общая площадь обоихъ вилаетовъ—55200 кв. верстъ. Ванскій вилаетъ—27745 кв. верстъ, Битлисскій - 24560 кв. верстъ; водная площадь Ванскаго озера—2900 кв. верстъ.

Общій рельефъ страны.

Если на картѣ провести линію, приблизительно совпадающую съ общимъ направленіемъ южнаго берега Ванскаго озера, то она раздѣлитъ площадь обоихъ вилаетовъ на двѣ различныя по характеру части. Къ сѣверу отъ этой линіи будетъ лежать страна приподнятая, въ среднемъ, на 6000 фут. надъ уровнемъ моря и пересѣченная многими хребтами и отдѣльными горными массивами, хотя и достигающими значительной высоты (9—10 тысячь фут. и болѣе), но, тѣмъ не менѣе, отличающимися довольно мягкими очертаніями, а потому, сравнительно, удободоступными по всевозможнымъ направленіямъ, не только для вьючнаго, но, кое-гдѣ, и для аробнаго и даже колеснаго сообщенія. Эти хребты и отдѣльные массивы, въ различныхъ сочетаніяхъ между собой, образуютъ довольно значительное число большихъ и малыхъ гор-

ныхъ котловинъ—равнинъ (каковы равнины Муша, Мелазгерта, Бергри, Абаги, Вана и др.), среди которыхъ и группируется главная масса населенія. Въ этой части вилаетовъ можно указать на нѣсколько сплошныхъ аробныхъ путей, по которымъ въ сухое время года, при небольшой ихъ разработкѣ, могутъ пройти и повозки войскового обоза. А полевая артиллерія можетъ пройти здѣсь по всѣмъ аробнымъ дорогамъ, почти безъ всякой предварительной ихъ подготовки.

Къ югу отъ вышеуказанной линіи, общій рельефъ мѣстности весьма рѣзко измѣняется. Здѣсь во всю длину южной половины обоихъ вилаетовъ протягивается система главнаго Тавра. Въ вершинной области его цѣлый лабиринтъ хребтовъ и отроговъ, на большей части своего протяженія, весьма труднодоступныхъ или почти недоступныхъ вовсе. Они образуютъ густую сѣть глубокихъ (иногда 3—4 тысячи футъ глубины) ущелій, отчасти лѣсистыхъ и въ нѣкоторыхъ мѣстахъ настолько изолированныхъ, что доступъ къ нимъ является возможнымъ лишь по какой нибудь одной головоломной тропинкѣ. Въ этомъ отно-

шеніи особенно выдѣляются казы—Сассунъ, Модики и страна аширетныхъ несторіанъ (по среднему теченію р. Забъ-су). Вообще же, во всемъ районѣ къ югу отъ Ванскаго озера нельзя отмѣтить ни одной сплошной аробной линіи, пересѣкающей его въ какомъ бы то ни было направленіи насквозь. Для полевой артиллеріи здѣсь нѣтъ путей и соотвѣтствующаго поля дѣятельности. А войсковой обозъ долженъ быть обязательно вьючный.

Главнѣйшіе горные хребты и массивы.

Алла-Дагъ—средняя высота около 9000—10000 футъ; главныя вершины: Тандурекъ—11650 ф., Кочбаши - 12500 фут. Южная подошва у берега Ванскаго озера—5640 фут.; сѣверная, въ долинѣ Мурадъ-чая (Ефрата) —5360—5580 фут. На южномъ склонѣ выдѣляются ущелья главныхъ рѣчекъ—Туджа-су и Зиланъ-дараси-су, въ верховьяхъ послѣдней—рѣдкая лѣсная растительность. На остальномъ протяженіи хребта лѣсовъ нѣтъ; всюду почти одно сплошное пастбище. Изъ путей отмѣчу: 1) на восточной оконечности хребта—аробную дорогу изъ Кизиль-дизи, черезъ перевалъ

Топаризъ (8000 ф.), на равнину Абаги (6500 ф.); 2) на западной окраинѣ хребта—аробную дорогу изъ Дутаха (5240 ф.), черезъ сѣдловину селенія Бурныбулахъ (5850 ф.), къ Патносу (5600 ф.), далѣе, черезъ перевалъ Агинъ-гядукъ (6600 ф.), къ Арджешу (5700 ф.). Между этими путями хребетъ Алла-дага пересѣченъ лишь тропинками.

Бингель-дагъ, его продолженіе на западъ — *Чаврашъ-дагъ* и на востокъ—*Хамурпертъ*—являются какъ бы продолженіемъ хребта Алла-дага. Высшая точка Бингеля —10770 ф; перевалъ на аробной дорогѣ изъ Хныса въ Гемгемъ—6840 фут.; вершина Хамурперта —9850 фут.; перевалъ Бояханъ на Чаврашъ дагѣ — 6140 ф. Чаврашъ дагъ около 9500 фут. Равнина Хныса—5500; равнина Гемгемъ —4600; равнина въ верховьяхъ р. Гойнукъ-су— 5630 и равнина Буланыха около 5000 фут. Отмѣченныя цифровыя данныя опредѣляютъ высоту и относительное заложеніе различныхъ частей этой горной системы, представляющей въ своей вершинной части также почти одно сплошное пастбище. Лѣсныхъ районовъ нѣтъ. Пути—въ видѣ многочислен-

ныхъ тропинокъ. Аробныхъ линій, имѣющихъ значеніе—двѣ: 1) Хнысъ-Гемгемъ и 2) аробная дорога изъ Эрзерума, черезъ перевалъ Бояханъ, по ущелью р. Гойнукъ-су,—въ Палу. На западной сторонѣ Бингель-дага можетъ быть существуютъ аробные пути изъ котловины Варто къ верховьямъ Пери-су и Аракса, но опредѣленныхъ свѣдѣній о нихъ не имѣю.

Водораздѣлъ р.р. Гойнукъ-су и Пери-су—почти не изслѣдованъ. Пути сообщенія здѣсь, главнымъ образомъ—тропинки. Также мало изслѣдованъ и водораздѣлъ Гойнукъ-су и Варто-су.

Система Тавра—входитъ въ предѣлы разсматриваемаго района приблизительно на меридіанѣ устья р. Гойнукъ-су и затѣмъ, заполняетъ собою всю южную половину обоихъ вилаетовъ. Длина ея, отъ перевала, обозначеннаго на картѣ высотою 3880 фут., до Персидскаго пограничнаго хребта — около 300 верстъ; ширина—отъ 80 до 100 верстъ. Къ западу отъ Битлиса почти сплошь—неизслѣдованные районы; къ востоку—рельефъ страны выясненъ въ общихъ чертахъ довольно подробно. Внимательное разсматриваніе

карты даетъ о немъ лучшее и болѣе ясное представленіе, чѣмъ краткое его описаніе. Главные хребты и вершины этой части Тавра достигаютъ 10 — 12 тысячъ фут. Общій рельефъ страны — необычайно глубокъ. Пути сообщенія — почти исключительно — тропы. Стратегическое значеніе здѣсь можетъ играть лишь одна линія—путь отъ Битлиса, по ущелью рѣчки Битлисъ, къ Зоку и далѣе, къ Діарбекиру. Турецкая администрація уже давно имѣетъ въ виду обратить ее въ шоссе. Но дѣло это ведется вяло, безъ надлежащей системы, и работы, исполненные въ теченіе лѣта и осени, обыкновенно, разрушаются послѣ весенняго таянія снѣговъ. Въ концѣ 1899 г. путь между Битлисомъ и Зокомъ представлялся частью въ видѣ тропы, частью —въ видѣ аробной дороги.

Персидскій пограничный хребетъ тянется вдоль всей восточной границы Ванскаго вилаета. Средняя высота его, къ сѣверу отъ верховьевъ р. Забъ-су, около 9000 фут., къ югу—нѣсколько больше. Рѣзко выдающихся вершинъ почти не имѣетъ. Болѣе доступенъ, чѣмъ хребты Алла-дага и Тавра. Пересѣченъ

массою тропинокъ и нѣсколькими аробными путями. Перечислять таковыхъ не стану, они видны изъ карты и къ тому же особаго стратегическаго значенія не имѣютъ.

Сипанъ-дагъ. Коническая вершина этого потухшаго вулкана—лучшій орьентировочный пунктъ въ сѣверной половинѣ обоихъ вилаетовъ. Высота его – 13700 Ф.; радіусъ основанія около 15 верстъ. Аробные пути – 1) изъ Мелазгерта (5320), черезъ плато селенія Уранказы (7740), къ Адильджевазу и 2) изъ Патноса (5600), черезъ Сарысугядукъ (6300), къ берегу Ванскаго озера (5640)—обходятъ вершину Сипана съ запада и востока.

Остроконечный массивъ *Бейледжана*, плоскій – *Пемрудъ - дага*, лежатъ къ западу отъ Сипана и достигаютъ 10000 Ф. высоты (пути, ихъ обходящіе, можно видѣть на картѣ).

Буланыхскій хребетъ отдѣляетъ Буланыхское плато отъ равнины Муша, не имѣетъ рѣзко выдающихся вершинъ и подымается до 6500—7000 фут., превышая Мушскую равнину въ среднемъ на 2500 фут. Пересѣченъ многочисленными тропинками во всевозможныхъ направленіяхъ и хорошими аробными

путями – 1) изъ Бостакенда въ Абульваръ и 2) изъ Піонка въ Термертъ; при небольшой ихъ разработкѣ, по нимъ могутъ пройти и повозки обоза.

Водораздѣлы рѣчекъ Ванскаго озера – Бендемаги, Кара-су и Хошабъ-су, образуютъ довольно пересѣченную горную область между г. Ваномъ и Персидской границей; средняя высота протягивающихся здѣсь извилистыхъ хребтовъ около 7—8 тысячъ футовъ, а отдѣльныя вершины ихъ достигаютъ 10 тысячь фут. и болѣе. Въ общемъ, во всемъ этомъ районѣ нѣтъ серьезныхъ естественныхъ преградъ и онъ весь покрытъ довольно густой сѣтью аробныхъ путей, не говоря уже о тропинкахъ, пересѣкающихъ его во всевозможныхъ направленіяхъ. Важнѣйшими здѣсь путями будутъ: 1) Ванъ, Джаникъ, Бергри, равнина Абаги—колесная дорога; 2) Ванъ, Арчекъ, Нирсоланъ, Бергри – частью колесный, частью аробный путь; 3) Ванъ, Арчекъ, Сарай—колесная дорога; 4) Отъ Сарая на сѣверъ, черезъ Чубухлы, Ношаръ, на равнину Абаги и отъ Сарая на югъ къ Котуру—аробныя дороги.

Равнины. Назову главнѣйшія. *Мушская равнина* до 80 верстъ длины и отъ 6 до 10-15 верстъ ширины. Абсолютная высота 4200—4300 фут. надъ уровнемъ моря, т. е. болѣе чѣмъ на 1000 фут. ниже уровня Ванскаго озера. Самый населенный районъ обоихъ вилаетовъ—до 70 процентовъ армянъ *Мелазгерто—Потноская равнина*—на путяхъ изъ Эрзерума къ Вану, неправильнаго очертанія; 5400 ф. средней высоты, на линіи Мелазгертъ—Патносъ на 250 ф. ниже уровня Ванскаго озера. *Неселеніе* преимущественно курдское. *Равнина Абага*—у южной подошвы Тандурека—дно бывшаго озера; овальнаго очертанія; площадь—до 150 кв верстъ, высота—7000 ф. Пахотныхъ участковъ—мало, преимущественно—пастбищныя мѣста. Запасы сѣна можно найти здѣсь даже весною. *Равнина Ховацора*—къ югу отъ города Вана, по нижнему теченію Хошабъ су,—до 40 верстъ длины и отъ 5 до 7 ширины; слегка приподнята надъ уровнемъ Ванскаго озера; густо заселена—до 65 процентовъ армянъ; одинъ изъ хлѣбныхъ районовъ Ванскаго вилаета.

Остальныхъ равнинныхъ участковъ перечислять не стану; они видны изъ карты.

Рѣки.

Мурадъ-чай, извѣстный въ верховьяхъ и въ низовьяхъ подъ именемъ Ефрата — главная водная линія района; въ его предѣлы она вступаетъ — на широтѣ массива Котевинъ-дага и выходитъ ниже устья р. Гойнукъ-су. Въ нѣкоторыхъ мѣстахъ течетъ нѣсколькими рукавами, шириною отъ 30 до 100 шаговъ и болѣе. Замерзаетъ $2^1/_2$—3 мѣсяца въ году — съ января по мартъ. Переправы въ бродъ въ апрѣлѣ, маѣ, а иногда до половины іюня — не допускаетъ. Въ серединѣ лѣта и осенью проходима во многихъ пунктахъ. Дно твердое, песчаное Мосты — 1) у селенія Сулухъ (на дорогѣ изъ Муша въ Гемгемъ) и 2) у селенія Караагылъ, къ западу отъ Копа, въ предѣлахъ казы Буланыхъ; оба моста каменные и вполнѣ надежные. Въ періодъ половодья — переправа на каюкахъ и келекахъ (плотахъ связанныхъ изъ бурдюковъ). У селенія Артхонкъ (къ западу отъ Муша) иногда устанавливается паромъ на канатѣ. Даже сильные и продолжительные дожди не вліяютъ замѣтно на подъемъ уровня этой рѣки.

Ботанъ-су — притокъ Тигра, слѣдующая по величинѣ многоводная рѣчка, принимаетъ въ себя массу ручьевъ, стекающихъ съ южнаго склона Тавра, въ его районѣ, лежащемъ къ востоку отъ Битлиса. Ширина отъ 15 до 30 — 40 шаговъ, въ низовьяхъ — до 100. Начиная отъ монастыря Хокоцванкъ, до самаго низовья, въ бродъ не проходима, даже лѣтомъ; въ концѣ іюня открывается единственный бродъ близъ ея устья, напротивъ селенія Тиль. Протекая среди дикаго горнаго района, въ которомъ едвали возможно предвидѣть развитіе какихъ бы то ни было операцій, въ ближайшую кампанію съ Турціей, она не имѣетъ никакого военнаго значенія. Изъ притоковъ ея отмѣчу лишь *Битлисъ-су*, также многоводную рѣчку. Въ теченіе первой половины лѣта, ниже Битлиса, она въ бродъ не проходима; на ней имѣется нѣсколько прочныхъ каменныхъ мостовъ весьма давней конструкціи, которые и обозначены на картѣ.

Рѣчки — Бендемаги-су, Кара-су, Хошабъ-су, Зиланъ-дере-су, Туджа-су — притоки Ванскаго озера, въ общемъ не представляютъ особыхъ препятствій для переправы. Ширина

ихъ отъ 15 до 30—40 шаговъ или нѣсколько болѣе. Въ верховьяхъ своихъ лѣтомъ онѣ проходимы въ бродъ почти во всякомъ пунктѣ. Въ низовьяхъ многочисленные броды открываются въ концѣ мая.

Прочія незначительныя рѣчки обоихъ вилаетовъ имѣютъ характеръ горныхъ ручьевъ, сильно вздувающихся послѣ дождя и падающихъ въ своемъ уровнѣ часа 2—3 спустя послѣ его окончанія.

Озеро Ванъ—горько-соленое, неправильнаго очертанія; уровень—5640 фут.; площадь—около 2900 кв. верстъ; наибольшая длина отъ устьевъ Бендемаги до Тадванскаго залива—120 верстъ; ширина—отъ 10 до 80 верстъ. Можетъ имѣть извѣстное стратегическое значеніе, разъединяя наши отряды, если таковые будутъ направлены къ Вану и одновременно къ сторонѣ Мелазгерсткаго плато и Мушской равнины.

На озерѣ, имѣется около сотни парусныхъ лодокъ, подъемной силы отъ 500 до 1500 пудовъ; маленькихъ лодокъ нѣтъ совсѣмъ.

Назову еще озера: *Арчекъ*-гель—горько-соленое, *Буланыхъ*-гель и *Назыкъ*-гель—прѣс-

ныя; странно сказать, но на этихъ довольно большихъ озерахъ нѣтъ ни одной лодки.

Лѣса. О лѣсныхъ районахъ обоихъ вилаетовъ даетъ понятіе прилагаемая далѣе схема. Замѣчу лишь, что сплошной высокорослый лѣсъ попадается лишь небольшими участками. Въ большинствѣ случаевъ встрѣчаешь мелкій лѣсъ и различныя породы зарослей.

Климатъ—здоровый, сухой и вполнѣ континентальный. За отсутствіемъ надежныхъ метеорологическихъ данныхъ, скажу лишь кратко о погодѣ, въ различное время года господствующей, главнымъ образомъ, въ котловинахъ озера Вана и средняго теченія р. Мурадъ чая. Самые невыгодные, для какихъ бы то ни было передвиженій мѣсяцы—мартъ и апрѣль. Въ серединѣ марта начинается, обыкновенно, таяніе снѣговъ; уровень воды во всѣхъ рѣкахъ въ это время подымается, дороги портятся, идутъ частые дожди, смѣняющіеся иногда снѣгомъ и наоборотъ. Во второй половинѣ мая погода замѣтно улучшается, дожди становятся рѣже, но до половины іюня всетаки перепадаютъ. Затѣмъ, устанавливается періодъ полнаго без-

дождія, продолжающійся иногда до октября. Въ теченіе осени погода почти всегда держится хорошая и сухая. Сентябрь, октябрь и первая половина ноября мѣсяца могутъ считаться вполнѣ благопріятными для всякаго рода военныхъ операцій. Къ тому же въ эти мѣсяцы состояніе атмосферы достигаетъ замѣчательной прозрачности, дозволяя различать въ горныхъ ландшафтахъ мелкія детали, даже съ большихъ разстояній. Во второй половинѣ октября обыкновенно выпадаетъ первый снѣгъ, но, большей частью, онъ сейчасъ же стаиваетъ и снова наступаетъ періодъ хорошей погоды. Вторая половина ноября и первая декабря проходятъ въ борьбѣ между зимою и осенью. Съ конца декабря въ котловинахъ Ванскаго озера и средняго теченія Мурадъ-чая устанавливается снѣжная, слегка морозная зима, напоминающая собою зиму центральныхъ губерній Россіи, но только съ разницею, что здѣсь почти никогда не бываетъ сплошныхъ морозовъ. Между 10 часами утра и 3-мя часами дня, благодаря южному солнцу, обыкновенно бываетъ оттепель. Послѣ захода солнца температура понижается до

5—10 градусовъ мороза, рѣдко болѣе. Бываютъ морозы и въ 20 градусовъ, но какъ исключеніе. Въ апрѣлѣ ночные морозы уже рѣдки, но морозныя утренники случались даже въ первыхъ числахъ мая; средняя температура этого мѣсяца (мая) едвали превышаетъ 12 градусовъ (по Цельсію). Въ іюнѣ теплота прибываетъ значительно, днемъ до 20 градусовъ въ тѣни; а между 15 іюля и 15 августа до 25 градусовъ. Но зато знойные дни смѣняются обыкновенно довольно прохладными ночами. *Сентябрь можно считать вполнѣ теплымъ мѣсяцемъ*; холода наступаютъ только въ концѣ октября, но до января сильныхъ морозовъ, болѣе 8—10 градусовъ обыкновенно не бываетъ. Продолжительныхъ и сильныхъ вѣтровъ, въ бассейнѣ Ванскаго озера и средняго теченія *Мурадъ-чая, не наблюдается*; но умѣренный вѣтеръ, въ теченіе дня, въ особенности лѣтомъ, съ 8—9 часовъ утра до 3 - 5 часовъ послѣ полудня, бываетъ почти всегда. Эта постоянно существующая тяга воздуха въ значительной степени освѣжаетъ даже знойные, іюльскіе дни. Господствующіе вѣтры лѣтомъ — восточные, зимою - западные; послѣдніе все-

гда сопровождаются снѣгомъ и дождемъ. Лѣтомъ вѣрнымъ признакомъ перемѣны погоды къ худшему слѣдуетъ считать покрытіе облаками хребта къ югу отъ Ванскаго озера. По этой примѣтѣ можно, всегда безошибочно, предсказать наступленіе дождливой или вообще ненастной погоды.

Въ южныхъ округахъ Ванскаго и Битлисскаго вилаетовъ, или вѣрнѣе на южномъ склонѣ Таврa, весна начинается мѣсяцемъ раньше, а на берегахъ Тигра зимы почти что и не бываетъ. Въ казахъ Харзанъ, Ширванъ, Схертъ и Джуламеркѣ лѣто весьма знойное, вслѣдствіе чего жители многихъ селеній этихъ казъ, на лѣто, выкочевываютъ въ горы.

Пути сообщенія.

Назову слѣдующія три аробныя дороги, могущія послужить путями для наступленія войсковыхъ колоннъ въ предѣлы Ванскаго и Битлисскаго вилаетовъ.

1) Изъ равнины Алашкерта, черезъ перевалъ Клычь-гядукъ, къ Дутаху и къ Патносу (участокъ главнаго караваннаго пути между Эрзерумомъ и Ваномъ).

2) Изъ Баязетской котловины, черезъ перевалъ Топаризъ гядукъ, на равнину Абаги (участокъ караваннаго пути между Баязетомъ и Ваномъ).

3) Изъ котловины Хныса къ Гемгему и далѣе къ Мушу (караванный путь изъ Эрзерума въ Мушъ).

Это—три главныя магистрали, отстоящія одна отъ другой, примѣрно, на 100 верстъ. Въ промежуткѣ между ними — цѣлая сѣть тропинокъ, переходящихъ кое гдѣ въ аробные участки и наоборотъ.

Названные конечные пункты этихъ магистралей—равнина Абага, Патносъ и Мушъ связываются поперечнымъ аробнымъ путемъ (на большей части своего протяженія—вполнѣ колеснымъ) изъ равнины Абаги, на Бергри, къ устью р Бендемаги, къ Арджешу, черезъ перевалъ Агинъ-гядукъ, къ Патносу; отсюда на Мелазгертъ, Копъ, Лизъ, Гассанъ-горанъ, Цронкъ къ Мушу.

Къ только что названнымъ путямъ можно присоединить еще пути изъ котловины Варто, черезъ западные склоны Бингель-дага, къ Эрзеруму; они обрекогносцированы не вполнѣ

хорошо, но могутъ имѣть извѣстное стратегическое значеніе, какъ кратчайшіе пути связующіе отрядъ въ Мушской равнинѣ съ главными силами Кавказской арміи, дѣйствующими подъ Эрзерумомъ.

Затѣмъ, изъ Муша въ Битлисъ—аробная дорога; черезъ Битлисъ арбы не пройдутъ (см. стр. 181 об. очерка); къ югу отъ Битлиса, по ущелью р. Битлисъ-су, до моста въ 25 ти верстахъ южнѣе Битлиса — частью аробная дорога, частью тропа. Отъ этого моста: 1) на юго-западъ, черезъ Зокъ, къ Діарбекиру аробная дорога и 2) на югъ, черезъ Схертъ, къ Джезире тропа.

Къ востоку отъ Ванскаго озера главнѣйшіе пути: 1) Изъ равнины Бергри (въ низовьяхъ р. Бендемаги) на Джаникъ, Геллю, Адначанцъ, Авансъ къ Вану колесная, дорога.

2) Изъ той же равнины Бергри, на Кюрзотъ, Пирсоланъ, Арчекъ, къ Вану - хорошая аробная дорога (частью колесная).

3) Изъ равнины Абаги: отъ Хочана на Тикму и далѣе: а) Чубухлы-Моллагасанъ б) Чубухлы-Сарай - хорошія аробныя дороги.

4) Изъ Арчека въ Моллагасанъ и Сарай —колесная дорога; далѣе, до Котура (въ Персіи)—аробная.

Остальные менѣе важные пути можно видѣть на картѣ.

Одно ужъ начертаніе и относительное положеніе, перечисленныхъ здѣсь главныхъ дорожныхъ линій, позволяетъ придти къ тому заключенію, что г. Битлисъ, какъ лежащій на кратчайшемъ пути Моссулъ Эрзерумъ, явится здѣсь важнѣйшимъ стратегическимъ пунктомъ. Черезъ него могутъ быть направлены части VI корпуса изъ Моссульскаго и Багдадскаго вилаетовъ—на поддержку къ Эрзеруму. Въ этомъ отношеніи линія Битлисъ, Мушъ, Гемгемъ, Хнысъ, Кюлли, Эртефъ имѣетъ для турокъ особенно жизненное значеніе. *При достаточныхъ силахъ Кавказской арміи, для захвата Битлиса можетъ служить* аробная линія изъ Каракилисы, на Дутахъ, Патносъ, Мелазгертъ и далѣе ея развѣтленіе къ Битлису—какъ кратчайшій путь изъ долины Алашкерта къ западному углу Ванскаго озера. Наконецъ, аробная дорога по долинѣ р. Гойнукъ-су играетъ также нема-

ловажное значеніе, какъ путь для сосредоточенія частей турецкихъ войскъ отъ Діарбекира, Палу, Харпута, Малатіи (и далѣе къ западу лежащихъ пунктовъ) къ Эрзеруму. По отношенію къ этому пути, частью аробная дорога, частью тропа изъ Мушской равнины, черезъ монастырь Сурпъ Карапетъ, къ Мадраку (въ низовьяхъ р. Гойнукъ-су) получаетъ значеніе дальняго обходного пути Эрзерумской крѣпости съ юга, это во-первыхъ; а во-вторыхъ значеніе пути, выходящаго наперерѣзъ тѣмъ силамъ турокъ, которыя могутъ быть направлены вообще со стороны Александретскаго залива къ тому же Эрзеруму.

Таково значеніе въ этомъ районѣ главныхъ путевыхъ линій.

Относительно общаго ихъ состоянія могу замѣтить слѣдующее.

На разработку новыхъ дорогъ и поддержку старыхъ турецкая администрація не обращаетъ особеннаго вниманія. Главный способъ передвиженія здѣсь всѣхъ тяжестей — вьючный; и такъ какъ вьюки по главнымъ линіямъ повсюду проходятъ свободно, то настоятельной потребности, для поддержки дорогъ въ такомъ

состояніи, что-бы по нимъ проходили и арбы, пожалуй, даже и не имѣется.

Въ теченіе лѣтнихъ мѣсяцевъ, всѣ перечисленные главнѣйшіе пути допускаютъ слѣдованіе по нимъ какихъ угодно каравановъ, идущихъ, большей частью, не гуськомъ, въ одну, двѣ лошади, а двигающихся во многихъ мѣстахъ широкимъ фронтомъ, шаговъ въ 20 – 25 и болѣе. Но зимою, въ періодъ съ декабря по мартъ включительно, всѣ дороги принимаютъ видъ узкихъ протоптанныхъ въ снѣгу тропинокъ, *шириною не болѣе 10 – 12* вершковъ, по которымъ только и происходитъ движеніе пѣшее, верховое и вьючное. Плотно убитое полотно тропинки вполнѣ хорошо выдерживаетъ тяжесть лошади; но стоитъ только сойти съ пути, хотя бы на нѣсколько вершковъ въ сторону, чтобы тотчасъ же погрузиться въ снѣгъ, по крайней мѣрѣ на аршинъ или того глубже. Поэтому, всякіе разъѣзды встрѣчныхъ каравановъ бываютъ нѣсколько затруднительны. Въ особенности неблагопріятны для путешествія мартъ и начало апрѣля. Начиная съ половины марта всѣ пробитыя въ снѣгу тропинки приходятъ въ мало пригодное

состояніе. Въ теченіе дня онѣ настолько оттаиваютъ, что становятся неспособными выдержать тяжесть лошади; на каждомъ шагу она проваливается, завязаетъ въ топкихъ мѣстахъ и, на разстояніи 3—4 верстъ, устаетъ такъ, какъ не устаетъ лѣтомъ за цѣлый день. Если снѣгъ не глубже аршина, то двигаться еще можно; но при $1^1/_2$—2 аршинной глубинѣ снѣга, движеніе становится уже невозможнымъ Вотъ почему особенно трудные участки такихъ путей приходится проходить иногда не иначе, какъ ночью или на разсвѣтѣ, когда снѣжная поверхность тропинокъ, вслѣдствіе ночного мороза, отвердѣваетъ на столько, что снова становится способной выдержать тяжесть лошади.

Почтовыя и телеграфныя линіи показаны на схемѣ № 1.

Въ виду медленнаго движенія почты, перевозящейся здѣсь на вьюкахъ, въ дѣятельности, какъ военной, такъ и гражданской администраціи, телеграфъ получаетъ огромное значеніе. И турецкая администрація, вообще, такъ къ нему привыкла, такъ съ нимъ освоилась, что

если-бы ее внезапно лишить этого средства передачи своихъ распоряженій, то она очутится прямо въ связанномъ положеніи. Сильная централизація власти порождаетъ здѣсь полную бездѣятельность лицъ всѣхъ ступеней адмимистраціи, разъ они не получаютъ соотвѣтствующаго указанія отъ непосредственнаго начальства. Въ этомъ отношеніи, телеграфъ оказываетъ, конечно, свои несомнѣнныя и вполнѣ цѣнныя услуги. Почти всѣ распоряженія военнаго начальства передаются, въ большинствѣ случаевъ, сперва по телеграфу, а вслѣдъ за симъ—почтой Всякія перемѣщенія, передвиженіе воинскихъ частей, вопросы, касающіеся ихъ продовольствія, перевозки, обмундированія, снаряженія и пр. рѣшаются и совершаются съ помощью телеграфа Если въ періодъ мобилизаціи турокъ телеграфное сообщеніе будетъ прервано, скажу, примѣрно, у Мелазгерта и одновременно у Тадвана (къ сѣверу отъ Битлиса), то всѣ части войскъ, расквартированныя къ востоку отъ этихъ пунктовъ лишатся всякаго руководства; военные начальники всѣхъ ступеней будутъ поставленны въ такое положеніе, въ какомъ они

никогда не находились Нечего и говорить какъ подобное обстоятельство могло-бы повліять на успѣхъ мобилизаціи и сосредоточенія частей турецкой арміи, вообще.

Населеніе.

Общее число населенныхъ пунктовъ въ Битлисскомъ вилаетѣ—2118, въ Ванскомъ 1775. Въ первомъ изъ нихъ одно селеніе приходится на каждыя 11 кв. верстъ, во второмъ —на каждыя $15^1/_2$ кв верстъ. Средняя величина селенія въ Ванскомъ вилаетѣ — 22 двора; въ Битлисскомъ — 20 дворовъ. Общее число дворовъ въ Ванскомъ вилаетѣ —53146, въ Битлисскомъ — 62020. Если принять среднюю величину одного двора равною 8-ми душамъ, то населеніе Ванскаго вилаета опредѣлится цыфрою —425000 чел., а Битлисскаго—500000 чел. въ круглыхъ числахъ.

Плотность населенія въ Ванскомъ вилаетѣ —14 чел. на 1 кв. версту, въ Битлисскомъ —20 чел. По густотѣ населенія оба вилаета больше всего подходятъ къ областямъ Европейской Россіи - Терской и Донской, въ которыхъ плотность населенія опредѣляется чис-

лами 15-ти и 18-ти душъ на одну кв. версту. Наиболѣе густо населенные районы: Мушская равнина—36 чел. на 1 кв. версту; Санджакъ Битлисъ—27 чел.; нахія Тимаръ, Ванскаго вилаета—28 чел. на 1 кв. версту.

Племенной составъ населенія опредѣляется слѣдующими цифрами, выражающими процентное отношеніе различныхъ народностей въ каждомъ вилаетѣ:

	Тур.	Кур.	Арм.	Нестор.	Проч народности.
Ванскій вилаетъ	9	46	26	17	2
Битлис. вилаетъ	5	55	39	„	1

Такимъ образомъ, въ предѣлахъ Ванско Битлисскаго района, на 6—7 человѣкъ турокъ приходится 93—94 курдовъ, армянъ, несторіанъ и прочихъ народностей, въ большей или меньшей степени туркамъ не симпатизирующихъ. Такое процентное отношеніе турокъ къ народностямъ, политически неблагонадежнымъ, не мало усложняетъ здѣсь положеніе турецкой администраціи. О враждебности къ ней поголовно всего христіанскаго населенія—нечего и говорить. Курды же до сихъ поръ еще не находятся въ рукахъ турокъ и послѣднихъ нельзя считать полными

хозяевами районовъ, населенныхъ многочисленными курдскими племенами (аширетами) и курдами рая, вообще Послѣдніе изъ нихъ, не имѣя никакой между собой сплоченности, не представляютъ особенно опасныхъ элементовъ; но, въ общемъ, они относятся къ туркамъ вполнѣ враждебно, хотя и отбываютъ воинскую повинность на общемъ основаніи.

На значительную часть племенныхъ курдовъ турецкая администрація сумѣла незамѣтно наложить свою руку, организовавъ на особомъ, отчасти привилегированномъ положеніи, извѣстные курдскіе полки — гамидіе. Начальники аширетовъ, награжденные чинами, орденами и мундиромъ, приняли эту организацію лѣтъ 10 тому назадъ и исподволь начинаютъ привыкать къ тому, что они, такъ или иначе, должны подчиняться муширу, (корпусному командиру), исполнять его извѣстныя приказанія, нести по отношенію къ нему извѣстныя обязанности и пр Словомъ организація курдскихъ полковъ гамидіе, не имѣя пока наличнаго боевого значенія, вноситъ въ среду курдовъ извѣстную долю гражданственности,—сознаніе, что они подданные

Султана. Хотя, въ общемъ, до полнаго подчиненія курдовъ остается желать еще многаго. Турецкая администрація во многихъ случаяхъ вынуждена снисходительно относиться къ самоуправству курдскаго населенія, такъ какъ рѣшительныя мѣры, для упроченія среди него ея авторитета, могли бы привести общее ея здѣсь положеніе еще къ болѣе шаткому состоянію. Если она неосторожно вооружитъ противъ себя и многочисленныхъ курдовъ, то лишится здѣсь всякой опоры.

Назову районы, въ коихъ русскіе отряды могутъ найти многолюдное христіанское населеніе и пользоваться, болѣе или менѣе, обезпеченнымъ положеніемъ отъ угрожающихъ имъ непріязненныхъ дѣйствій со стороны курдскаго населенія. Такихъ райновъ не много. По *западную сторону Ванскаго озера*—Мушская равнина, каза Ахлатъ и центральная часть казы Буланыхъ области съ многочисленнымъ армянскимъ населеніемъ. На равнинѣ Муша оно достигаетъ 70%. Затѣмъ, къ сѣверо-востоку отъ этого района казы Мелазгертъ, Арджешь, Бергри населены преимущественно племенными курдами. Далѣе, на восточной сто-

ронѣ озера Ванъ, армяне встрѣчаются въ довольно значительномъ числѣ близъ города Вана и въ нахіяхъ Ванской казы Тимаръ и Ховацоръ; въ послѣдней численность армянскаго населенія доходитъ до 73%.

Затѣмъ, всѣ области, лежащія къ востоку отъ Ванской казы, населены почти сплошь одними курдами. Къ югу отъ Ванскаго озера дикіе районы Мокюса, Шатаха, Нордуза, Хизана, Бервари и другихъ казъ заключаютъ въ себѣ малочисленное христіанское населеніе и представляются на столько удаленными отъ главнаго театра военныхъ дѣйствій, что среди нихъ едва ли возможно и предположить развитіе какихъ либо военныхъ операцій.

Продовольственныя средства. Экономическая дѣятельность населенія Ванско-Битлисскаго района сосредоточивается, главнымъ образомъ, на земледѣліи и скотоводствѣ. Первое изъ нихъ занимаетъ видное мѣсто лишь въ хлѣбородныхъ частяхъ обоихъ вилаетовъ, а послѣднее развито повсюду и продовольствіе войскъ мясомъ не встрѣтитъ нигдѣ никакихъ затрудненій. Рогатый скотъ дешевъ, вообще, (въ особенности овцы,) и его вездѣ можно дос-

тать въ какомъ угодно количествѣ. Запасы хлѣбнаго зерна не поддаются правильному учету Если осеннія запашки предыдущаго года были обильны, то можно расчитывать, что мѣстныя средства обоихъ вилаетовъ окажутся достаточными для продовольствія 25—30 тысячнаго корпуса въ теченіи 2—3-хъ мѣсяцевъ, а можетъ быть и того долѣе; говорю примѣрно, такъ какъ, въ этомъ отношеніи, точныхъ данныхъ добыть нельзя. Если осеннія запашки были незначительны и къ тому же годъ былъ неурожайный, то продовольственныя средства вилаетовъ хватятъ для удовлетворенія потребностей лишь мѣстнаго населенія.

Прилагаемая въ книгѣ схема экономическихъ и продовольственныхъ средствъ пограничнаго съ Кавказомъ района Аз. Турціи — можетъ служить, въ этомъ случаѣ, для нѣкоторой орьентировки.

Фуражныя средства. Запасы сѣна—весьма незначительны и расчитывать на нихъ можно лишь въ нѣкоторыхъ районахъ: въ окрестностяхъ Вана, на равнинахъ Муша и Абаги и еще въ нѣкоторыхъ немногихъ

пунктахъ. Запасы самана обильны; но розыскивать ихъ придется въ сторонѣ отъ главныхъ караванныхъ путей, такъ какъ вдоль этихъ линій къ началу весны они обыкновенно изсякаютъ. Количество ячменя зависитъ отъ урожая: въ главныхъ административныхъ пунктахъ: Ванѣ, Битлисѣ, Мушѣ осенью можно закупить значительныя количества этого зерна (примѣрно —до 50 —100 тысяч. пуд. въ каждомъ пунктѣ).

Перевозочныя средства. Вьючный способъ перевозки тяжестей здѣсь главный. Вьючатъ не только лошадей, но и крупный рогатый скотъ. Относительно числа лошадей, могущаго быть собраннымъ въ предѣлахъ обоихъ вилаетовъ, нельзя привести никакихъ данныхъ. На ихъ избытокъ расчитывать, во всякомъ случаѣ, нельзя, потому что около половины курдскихъ полковъ гамидіе, по офиціальнымъ турецкимъ даннымъ, еще не обезпечены надлежащимъ для сего конскимъ составомъ. Четырехъ колесныхъ повозокъ — совершенно нѣтъ; двухколесныя арбы можно найти только въ равнинныхъ районахъ вилаетовъ Каждое селеніе, смотря по его величинѣ, полагаю, можетъ дать отъ 8 до 20 арбъ воловьей упряжки

Топливо. Въ сѣверной половинѣ обоихъ вилаетовъ (къ сѣверу отъ хребта Тавра), почти исключительно—кизякъ; въ южной—частью кизякъ, частью древесное топливо.

Въ случаѣ оборонительной войны Россіи противъ Турціи, районъ, занятый Ванскимъ и Битлисскимъ вилаетами, не будетъ имѣть для насъ почти никакого военнаго значенія. Удаленность его отъ Карсско-Александропольскаго плато, долженствующаго, въ этомъ случаѣ, явиться ареной главныхъ военныхъ операцій, ставитъ области обоихъ вилаетовъ почти въ тылъ турецкой арміи. Но если Кавказская армія сама появится въ предѣлахъ Турціи, то обширный Ванско-Битлисскій районъ окажется на флангѣ нашей операціонной линіи Карсъ—Эрзерумъ. Средняя его удаленность отъ Эрзерума, Гассанкалы и Каракурта—150—200 верстъ. Въ сѣверной его части—плато Мелазгерта и равнина Муша представляютъ собою тѣ естественные плацдармы, на которыхъ могутъ сосредоточиться части

8-ой пѣхотной дивизіи низама, 30-ой бригады редифа, 23-хъ полковъ курдской конницы гамидіе и, наконецъ, тѣ части VI корпуса, которыя могутъ прибыть на поддержку всѣхъ этихъ силъ, изъ предѣловъ Моссульскаго и Багдадскаго вилаетовъ

Для болѣе подробной оцѣнки тѣхъ наличныхъ силъ турокъ, которыми они могутъ располагать въ этомъ районѣ, перечислю части войскъ, расквартированныя здѣсь въ мирное время.

Части низама – 8-ая пѣхотная дивизія.

Ванъ	4½ батал.	—	(29 полка III, IV и двѣ роты I бат. II, III ; 30)
Битлисъ	4	„	— (31 I, II ; 32 I, II)
Мушъ	2	„	— (32 III, IV)
Ахлатъ	1	„	— (31 IV)
Бергри	½	„	— (29 двѣ роты I бат.)
Сарай	1	„	— (30 I)
Гяваръ	1	„	— (29 II)
Башкала	1	„	— (30 IV)
Схертъ	1	„	— (31 III)
Итого пѣхоты низама	16 бат.		

Части редифа—30-ая бригада XV дивизіи

Ванъ—$\frac{59}{I}$, Башкала—$\frac{59}{II}$, Гяваръ—$\frac{59}{III}$, Мелазгертъ—$\frac{59}{IV}$,
Битлисъ—$\frac{60}{I}$, Генчъ—$\frac{60}{II}$, Схертъ—$\frac{60}{III}$, Джезире*—$\frac{60}{IV}$.

Итого пѣхоты редифа . . . 8 бат.

Части илаве:

Битлисъ—$\frac{37}{I, II, III}$, Ванъ—$\frac{39}{I}$, Гяваръ—$\frac{39}{III}$,
Генчъ—$\frac{38}{I, II, III}$, Мелазгертъ—$\frac{39}{II}$, Башкала—$\frac{39}{IV}$.

Итого пѣхоты илаве 10 бат.

Кавалерія:

Арджешь . .	3	эскадрона	$\left(\frac{23}{2, 3, 5}\right)$
Мушъ . . .	4	„	$\left(\frac{24}{1, 3, 4, 5}\right)$
Мелазгертъ .	1	„	$\left(\frac{23}{1}\right)$
Ванъ	1	„	$\left(\frac{23}{4}\right)$
Всего . .	9	эскадроновъ.	

Курдская конница—гамидіе

Бергри . .	7	эскадроновъ	$\frac{13\text{ полк.}}{3\text{ эскадрон.}}$, $\frac{14\text{ полк.}}{4\text{ эскадрон.}}$
Сарай . . .	20	„	$\left(\frac{15\text{ п.}}{4\text{ эс.}}, \frac{17\text{ п.}}{3\text{ эс.}}, \frac{18\text{ п.}}{4\text{ эс.}}, \frac{19\text{ п.}}{4\text{ эс.}}, \frac{39\text{п.}}{5\text{ эс.}}\right)$
Арджешь .	16	„	$\frac{16\text{ п.}}{4\text{ эс.}}, \frac{21\text{ п.}}{4\text{ эс.}}, \frac{22\text{ п.}}{4\text{ эс.}}, \frac{58\text{ п.}}{4\text{ эс.}}$

* Джезире лежитъ въ предѣлахъ Діарбекирскаго вилаета.

Адельджевазъ	13	„	$\frac{23\text{ п.}}{4\text{ эс.}}, \frac{24\text{ п.}}{4\text{ эс.}}, \frac{25\text{п.}}{5\text{ эс.}}$
Мелазгертъ.	8	„	$\frac{27\text{ п.}}{4\text{ эс.}}, \frac{28\text{п.}}{4\text{ эс.}}$
Копъ . . .	4	„	$\frac{30\text{ п.}}{4\text{ эс.}}$
Варто . . .	8	„	$\frac{31}{4\text{ эс.}}, \frac{33}{4\text{ эс.}}$
Башкала .	17	„	$\frac{20}{3\text{ эс.}}, \frac{56}{5\text{ эс.}}, \frac{59}{4\text{ эс.}}, \frac{60}{5\text{ эс.}}$

Итого 23 полка или 93 эскадрона

Артиллерія

Ванъ. . . .	2 батареи	12 орудій	$\left(\frac{24}{5{,}6}\right)$
Битлисъ . .	1 „	6 „	$\left(\frac{24}{4}\right)$

Итого 3 батар. 18 орудій.

Всего войскъ въ предѣлахъ обоихъ вилаетовъ.

Пѣхоты . . . . . 34 баталіона.
Кавалеріи . . . . . 9 эскадроновъ.
Курд. кавалеріи . . . 93 „
Артиллеріи . . . . . 18 орудій.

Кромѣ того, слѣдуетъ имѣть въ виду, что войска эти могутъ быть поддержаны частями VI турецкаго корпуса, расквартированнаго въ предѣлахъ Моссульскаго и Багдадскаго вилаетовъ Боевая сила VI корпуса достигаетъ 34 батальоновъ низама, 64 бат. редифа,

30 эскадроновъ кавалеріи и 18 пѣшихъ батарей (108 орудій). Полагая, что хотя $^1/_2$ этихъ силъ можетъ быть направлена къ русской границѣ, получимъ, что для поддержки турецкихъ войскъ въ Ванскомъ и Битлисскомъ вилаетахъ можетъ прибыть еще 40 бат. пѣхоты, 15 эскадроновъ кавалеріи и 9 батарей (54 орудія). Въ этомъ случаѣ общее количество войскъ въ Ванско-Битлисскомъ районѣ можетъ достигнуть силы:

74-хъ баталіоновъ пѣхоты.
24 „ эскадроновъ кавалеріи.
93 „ эскадроновъ курдск. кавалеріи.
72 „ орудій.

Для успѣшной борьбы съ такими силами, полагая ихъ хоть нѣсколько сосредоточенными, потребовался бы, несомнѣнно, весьма значительный отрядъ. Я не имѣю въ виду опредѣлять ни его силы, ни состава, ни того направленія, въ какомъ онъ можетъ быть выдвинутъ. Рѣшеніе подобныхъ вопросовъ зависитъ отъ общаго плана кампаніи, наличности силъ Кавказской арміи, успѣшности или неуспѣшности нашихъ первоначальныхъ операцій и другихъ перемѣнныхъ данныхъ, до-

пускающихъ всевозможныя комбинаціи и расчеты; беру на себя разъясненіе лишь слѣдующихъ вопросовъ.

1) При какихъ условіяхъ возможно допустить появленіе отрядовъ Кавказской арміи въ предѣлахъ Ванскаго и Битлисскаго вилаетовъ? Какова должна быть для сего, хотя-бы приблизительно, общая обстановка на театрѣ войны.

2) Каковы здѣсь тѣ живые элементы, съ которыми придется имѣть дѣло русскимъ отрядамъ, т. е. войска—регулярные и иррегулярные; дружественные и враждебные элементы самаго населенія.

3) Каковы тѣ задачи, выполненіе коихъ можно возложить на отряды, посланные въ Ванско-Битлисскій районъ, и общія указанія, способствующія выполненію этихъ задачъ.

Первый изъ этихъ вопросовъ труднѣе всего поддается сколько нибудь опредѣленной регламентаціи. Въ основѣ его должны быть положены—наличность силъ Кавказской арміи и общій планъ кампаніи съ Турціей Данныя эти для меня совершенно неизвѣстны; и я, поневолѣ, долженъ сдѣлать нѣкоторыя предпо-

ложенія, безъ коихъ нельзя трактовать о той обстановкѣ, которая допускала бы возможность появленія нашихъ отрядовъ въ предѣлахъ Ванско-Битлисскаго района. Предполагаю, что Кавказская армія, въ случаѣ новаго столкновенія съ Турціей, будетъ располагать только тѣми силами, которыя находятся въ ея распоряженіи въ мирное время и на поддержку изъ внутреннихъ округовъ Россіи расчитывать не можетъ Исходя изъ этого положенія, можно сказать, прежде всего, слѣдующее. Уже самый характеръ дѣйствій Кавказской арміи, оборонительный или наступательный, не можетъ быть опредѣленъ заранѣе; онъ всецѣло опредѣлится характеромъ дѣйствій русской дипломатіи. Если въ виду предстоящей войны. переговоры въ Константинополѣ будутъ быстры и рѣшительны, и война наступитъ для турокъ внезапно, Кавказская армія можетъ смѣло двинуться впередъ и къ концу 2-й недѣли быть уже подъ Эрзерумомъ. Ея большая готовность, ея подвижность, возможность быстраго ея сосредоточенія все это благопріятствуетъ намъ захвату иниціативы въ самомъ началѣ кампаніи. Здѣсь неумѣстно было бы

приводить подробный расчетъ, указывающій на соотвѣтствіе силъ турецкой и Кавказской армій, по днямъ мобилизаціи. Таковые расчеты являются достояніемъ вполнѣ спеціальныхъ работъ. Достаточно лишь сказать, что въ первые 10—15 дней войны, наличныя силы турокъ на линіи Эрзерумъ, Каракилиса, Баязетъ не превысятъ 10—15 тысячь войскъ. Въ это время мы можемъ быть не только полными хозяевами въ долинѣ Алашкерта и въ нижнемъ Пассинѣ (у Хассанкала), но можемъ, безъ особаго риска для себя, бросить сильные кавалерійскіе отряды на южную сторону Алла-дага, въ предѣлы Ванскаго и Битлисскаго вилаетовъ.

Несомнѣнно, что всякое ослабленіе главнаго отряда Кавказской арміи, направленнаго къ Эрзеруму, можетъ неблагопріятно отразиться на успѣшности нашихъ дѣйствій подъ стѣнами этой крѣпости. Несомнѣнно также, что если Эрзерумъ, въ теченіе первыхъ 15—20 дней войны, не будетъ взятъ, то характеръ дальнѣйшихъ операцій Кавказской арміи долженъ совершенно измѣниться. Отъ наступленія она неминуемо перейдетъ къ оборонѣ, и затѣмъ снова вынуж-

дена будетъ очутиться на русской территоріи *) Во всякомъ случаѣ, при той наличности силъ Кавказской арміи, которыми она располагаетъ въ настоящее время, появленіе русскихъ отрядовъ въ предѣлахъ Ванскаго и Битлисскаго вилаетовъ, если и возможно, то только въ началѣ войны. Къ 25-му дню мобилизаціи силы турокъ въ пограничной полосѣ еще могутъ быть меньше нашихъ; къ 30-му дню онѣ сравняются, а затѣмъ будутъ превосходить тѣ силы, которыми располагаетъ Кавказская армія Если первый выгодный для насъ періодъ кампаніи будетъ упущенъ и если туркамъ дать возможность мобилизоваться и сосредоточиться хотя-бы не вполнѣ, то о появленіи русскихъ колоннъ, среди Ванско-

*) Я не въ правѣ заниматься подобными вопросами, но беру на себя смѣлость сказать слѣдующее. Если Кавказская армія въ ближайшую войну съ Турціей будетъ предоставлена только собственнымъ ея силамъ (силамъ, которыми она располагаетъ лишь въ мирное время), то весьма желательно довести эти силы до такого состоянія, что-бы онѣ были способны къ 12—14 дню мобилизаціи турокъ сосредоточиться подъ Эрзерумомъ въ количествѣ 50—60 батальоновъ. Дѣло трудное, но возможное. Для обезпеченія этой крѣпости отъ нечаяннаго нападенія требуется не менѣе 24 батальоновъ пѣхоты, между тѣмъ къ концу 2 недѣли мобилизаціи турокъ, при самыхъ лучшихъ условіяхъ, они могутъ располагать здѣсь лишь 18—20 батальонами. Защита Эрзерума въ этотъ періодъ войны задача весьма сложная, болѣе трудная, чѣмъ его атака. Грозные форты Эрзерума, растянутые на 35 верстъ съ сѣвера на югъ, его центральная ограда съ многочисленными орудіями большого калибра, наконецъ сильныя позиціи между фортами все это мертвая сила, могущая оказать серьезное со-

Битлисскаго района, когда здѣсь будутъ въ готовности выше перечисленныя части IV и VI турецкихъ корпусовъ и многочисленныя полки гамидіе — не можетъ быть и рѣчи. Послѣ паденія Эрзерума, весь этотъ районъ неминуемо станетъ театромъ видныхъ военныхъ операцій, такъ какъ раньше движенія отъ Эрзерума на западъ, къ Мамахатуну и Эрзингіяну, прежде всего потребуется солидное занятіе края, лежащаго къ югу отъ Эрзерума. Но дальнѣйшее наступленіе Кавказской арміи, безъ поддержки ея новыми силами, едва ли возможно.

Полагая, что Кавказская армія уже въ началѣ войны усилена новыми частями войскъ изъ внутреннихъ округовъ Россіи, несомнѣн-

---

противленіе только тогда, когда за ней стоитъ живая сила арміи. Можно себѣ только представить положеніе коменданта этой крѣпости, долженствующаго ежеминутно соразмѣрять степень опастности каждаго форта, не имѣя ни одного изъ нихъ занятымъ, какъ слѣдуетъ, и не имѣя въ своемъ распоряженіи никакого резерва, могущаго своевременно подоспѣть къ угрожаемому пункту. Возможность сосредоточенія къ двумъ, тремъ сосѣднимъ фортамъ силъ, превосходящихъ въ 15—20 разъ силы его защитниковъ, ночная атака, обходъ фортовъ, атака ихъ съ тыла—все это такія данныя, которыя представляютъ много вѣроятія къ тому, что въ линіи Эрзерумскихъ фортовъ можетъ быть сдѣлана брешь, ведущая затѣмъ къ овладѣнію прочими фортами и самимъ Эрзерумомъ. Если батальоны Кавказской арміи будутъ усилены (на сколько это возможно незамѣтнымъ образомъ, постепеннымъ ежегоднымъ увеличеніемъ ихъ штата) до того состава, въ которомъ теперь находятся батальоны 39 пѣхот. дивизіи, если въ Карсѣ содержать въ полуготовности нѣсколько подвижныхъ продовольственныхъ транспортовъ и

но, получится новая обстановка, допускающая иныя комбинаціи и расчеты. Но таковыхъ касаться не буду, такъ какъ они слишкомъ сложны и неопредѣленны.

Перехожу ко 2-му вопросу. Каковы здѣсь тѣ живые элементы, съ коими придется имѣть дѣло русскимъ отрядамъ. Въ первомъ ряду таковыхъ, конечно, должны быть поставлены войска регулярной арміи, затѣмъ иррегулярныя части курдовъ—гамидіе и наконецъ—курдское и прочее населеніе этого района.

О регулярныхъ частяхъ турецкой арміи, прежде всего, повторю общеизвѣстное о нихъ мнѣніе: превосходный составъ нижнихъ чиновъ и плохой—офицерскій; турецкій солдатъ—дивный ходокъ, легко переноситъ въ пути

провозоспособность Карсской дороги довести до 10—12 полныхъ военныхъ поѣздовъ въ сутки, то появленіе подъ стѣнами Эрзерума, къ концу 2 недѣли войны, 40—50 тысячъ Кавказ. войскъ не представляетъ ничего невозможнаго. Для этого конечно нужны солидныя затраты. Но имѣя въ виду беззащитность Эрзерума въ первые 10—15 дней мобилизаціи турокъ и затѣмъ то значеніе, которое имѣетъ эта крѣпость для насъ и для турокъ, можно сказать лишь одно—что дорого стоящая подготовка мирнаго времени можетъ съ лихвою окупиться въ годину новаго столкновенія Россіи съ Турціей.

Все здѣсь сказанное оправдывается, конечно, только въ томъ случаѣ, если предполагаются активныя дѣйствія Кавказской арміи и дальнѣйшее ее движеніе отъ границъ Кавказа къ сторонѣ Турціи. Если же подобныя идеи не преслѣдовать, то наличныя силы Кавказской арміи и то состояніе, въ которомъ онѣ находятся въ настоящее время, болѣе чѣмъ достаточны для обезпеченія русско-турецкой границы.

всякія невзгоды, но общая подвижность турецкой арміи оставляетъ желать многаго. Отсутствіе наличныхъ перевозочныхъ средствъ и хорошихъ путей, вообще, отсутствіе обозной организаціи, полное отсутствіе духа иниціативы, даже у старшихъ начальниковъ, суровая централизація власти — всѣ эти данныя сковываютъ лучшія качества турецкой арміи, способной отчаянно защищаться, стоя на мѣстѣ, но мало способной къ рѣшительнымъ активнымъ дѣйствіямъ.

Ко всему сказанному, считаю не лишнимъ прибавить еще нѣсколько чертъ, характеризующихъ духъ этой арміи. На своей собственной территоріи она способна на самые геройскіе подвиги, но ту же армію на почвѣ Россіи, пожалуй, и не узнаешь! Въ предѣлахъ Турціи, турецкія батальоны способны „лечь костьми“ на указанныхъ имъ позиціяхъ, но тѣ же батальоны въ предѣлахъ Россіи, какъ элементы для наступательныхъ дѣйствій, въ особенности, могутъ оказаться никуда не годными. Говорю объ этомъ не только потому, что-бы пошатнуть извѣстнымъ образомъ опасеніе — возможности, въ будущей войнѣ, грозь-

наго нашествія турокъ въ предѣлы Кавказа, но также и для того, что-бы вполнѣ охарактеризовать духъ частей регулярной турецкой арміи. Въ ней нѣтъ и тѣни духа русскаго солдата, способнаго также геройски умирать на высотахъ Шипки или въ тѣсномъ дефиле С. Готарда, какъ и на бастіонахъ Севастополя или поляхъ Бородина. Турки хорошо знакомы съ качествами своей арміи; знаютъ ея слабыя стороны, и трудно полагать, что-бы въ борьбѣ съ Россіей они использовали именно ея слабыя качества, а не сильныя.

Для поясненія, допускаю такую обстановку. Война между Россіей и Турціей объявлена.... Русскія войска сосредоточиваются между Карсомъ и Саракамышомъ, турецкія — подъ Эрзерумомъ. Первыя, въ виду малочисленности Кавказской арміи, или въ виду, можетъ быть, пропущеннаго вполнѣ благопріятнаго для нея перваго періода кампаніи, рѣшились держаться строго оборонительныхъ дѣйствій. Вторыя, въ свою очередь, приготовились къ отпору Кавказской арміи. Мы остаемся на сѣверной сторонѣ Саганлуга и Агрыдага, турки — на южной. Что-же дальше? Не-

рейдутъ ли турки въ наступленіе? Ждать этого придется, во всякомъ случаѣ, довольно долго; для полнаго ихъ сосредоточенія нужно по крайней мѣрѣ два мѣсяца А затѣмъ?— Затѣмъ турки будутъ оставаться въ долинахъ Пассина и Алашкерта Пока мы ихъ не вызовемъ на бой—они не двинутся. Я нисколько не смущаюсь смѣлостью такихъ рѣчей, рисующихъ будущее столкновеніе турецкой и Кавказской арміи, по образцу столкновенія русскихъ и татаръ на рѣкѣ Угрѣ. Я рисую духъ турецкой арміи и отмѣчаю въ ней прежде всего, одну изъ главныхъ ея чертъ сознаніе совершенно тщетной борьбы съ Россіей. Это сознаніе лежитъ глубоко въ душѣ не только высшихъ ея начальниковъ, но и послѣдняго ея солдата Несомнѣнно, что армія не должна разсуждать, а лишь—повиноваться. Вѣрно. Но, въ этомъ отношеніи, армія турокъ находится въ совершенно исключительномъ положеніи Въ борьбѣ съ Россіей она проникнута неотразимымъ вліяніемъ гипноза—неизбѣжнаго, въ концѣ концовъ, пораженія. Противъ одного турецкаго солдата Россія легко можетъ выставить пять русскихъ. Возможна

ли хоть сколько нибудь успѣшная борьба?.. Такіе мотивы сильно отражаются на духовныхъ качествахъ турецкой арміи, способной отчаянно защищаться въ предѣлахъ своего государства и мало пригодной, для дѣйствій въ предѣлахъ Россіи; затѣмъ, въ рядахъ той же арміи — нѣтъ стимуловъ, способныхъ придать ей хоть извѣстную энергію въ наступательной войнѣ съ Россіей. Каждый турокъ, солдатъ ли онъ, или простой сельчанинъ, офицеръ или чиновникъ, такъ ясно сознаютъ, что пріобрѣтеніе какихъ нибудь новыхъ областей съ христіанскимъ населеніемъ, для Турціи только лишь обуза, неисчерпаемый источникъ для нея всякихъ бѣдъ и невзгодъ. Вѣковая борьба съ христіанскимъ населеніемъ, постепенное его отпаденіе и образованіе на счетъ Турціи отдѣльныхъ христіанскихъ государствъ, привели турокъ къ тому убѣжденію, что христіане для Турціи—зло, съ которымъ нужно только мириться, но увеличивать его —значитъ ухудшать и безъ того тяжелое положеніе Турціи, вообще. Брать Карсъ, Александрополь, пріобщить къ своимъ владѣніямъ, ближайшія къ турецкой границѣ области Кав-

каза—это такого рода идеи, которыхъ не найдешь въ головѣ самаго воинственнаго турка. И воодушевить армію турокъ для подвиговъ, внѣ своей территоріи также, трудно, какъ изъ турка создать христіанина.

Таковъ духъ регулярной арміи турокъ *). Вотъ почему, когда мнѣ представляется будущая война съ Турціей и Кавказская армія, ожидающая своего противника гдѣ нибудь у Карса (или южнѣе), по другую сторону Саганлуга и Агры-дага, я вижу вялую, апатичную, малоподвижную армію турокъ, не имѣющую никакого порыва къ войнѣ съ Россіей.

Перехожу къ иррегулярнымъ частямъ этой арміи курдскимъ полкамъ конницы—гамидіе. Склонны ли будутъ курды къ переходу русской границы? Отчего же. Въ на-

*) Помимо этихъ чисто психическихъ качествъ турецкой арміи, не менѣе серьезнымъ препятствіемъ, для наступленія въ предѣлы Кавказа, явится также вопросъ объ ея продовольствіи. Прокормить 200 тысячъ человѣкъ уже въ долинахъ Пассина и Алашкерта—задача не легкая. Всѣ мѣстныя средства будутъ здѣсь уничтожены въ какихъ нибудь 2—3 недѣли. Каждый мѣшокъ хлѣбнаго зерна, который придется затѣмъ перемалывать, каждый батманъ самана нужно будетъ доставлять за 100, 150, 200 верстъ и болѣе. Какія перевозочныя средства и какая обозная организація необходима для того, что-бы выполнить подобныя задачи.

А затѣмъ предовольствіе той же арміи черезъ хребты Саганлуга и Агры-дага, когда она отойдетъ на 3—4 перехода отъ своего истощеннаго базиса—всѣ такого рода вопросы могутъ сковать дѣятельность даже самыхъ энергичныхъ и пылкихъ начальниковъ турецкой арміи.

деждѣ на поживу—съ большимъ удовольствіемъ. Болѣе или менѣе организованныя ихъ массы явятся, пожалуй, залогомъ большей ихъ энергіи и отваги ко всякаго рода предпріятіямъ въ предѣлахъ Кавказа. Но несомнѣнно также и то, что послѣ хорошаго урока, обжегшись, какъ слѣдуетъ, въ двухъ-трехъ мѣстахъ, всякая охота къ похожденіямъ на русской территоріи у курдовъ пропадетъ внезапно и они на будущее время станутъ, пожалуй, даже болѣе, чѣмъ осмотрительны. Старѣйшіе изъ курдскихъ полковъ сформированы лѣтъ 10 тому назадъ, но ни одинъ изъ нихъ не имѣетъ не только боевого опыта, но даже простого знакомства съ тѣмъ, что значитъ въ сборѣ полкъ или хотя бы полный эскадронъ гамидіе. О какомъ нибудь ихъ военномъ обученіи и говорить нечего.

Оттого и мнѣнія о курдскихъ полкахъ гамидіе существуютъ весьма различныя. Большинство склоняется къ тому, что, какъ воинскія части, онѣ ниже всякой критики; что въ бою русская сотня легко справится съ цѣлымъ полкомъ курдовъ, и конница гамидіе въ рядахъ турецкой арміи явится скорѣй толпою

мародеровъ, нежели въ видѣ боевыхъ частей, годныхъ къ какимъ нибудь военнымъ операціямъ.

Проведя среди курдовъ не мало дней и недѣль, близко познакомившись съ ними въ ихъ домашнемъ быту, я воздержусь отъ оцѣнки курдскихъ полковъ, какъ боевыхъ частей; о курдахъ же вообще могу вкратцѣ сказать слѣдующее.

Трудно найти два сосѣднихъ аширета курдовъ, живущихъ между собой, болѣе или менѣе, въ ладу. Кровавыя распри и кровомщеніе наполняетъ собою, такъ сказать, духовную жизнь многихъ аширетовъ. Въ виду этого, большинство курдовъ выростаетъ при совершенно боевой обстановкѣ. Если-бы я встрѣтилъ курда въ пути безъ оружія, я былъ бы пораженъ этимъ обстоятельствомъ. Въ домашнемъ быту, холодное орудіе—обычная принадлежность его костюма; а въ дорогѣ ружье и два-три пояса съ патронами—всегдашніе его спутники. На кочевкахъ курдъ спитъ не иначе, какъ съ ружьемъ, и, просыпаясь, ищетъ глазами прежде всего свое оружіе. Каждый подростокъ считаетъ себя впол-

нѣ человѣкомъ только тогда, когда ему удастся достигнуть обладанія ружьемъ и сотней патроновъ. Огнестрѣльнымъ оружіемъ курды владѣютъ не важно; да и мудрено, пожалуй, хорошо стрѣлять изъ ружья съ весьма посредственными баллистическими качествами. У курдовъ, ближайшихъ къ русской границѣ, чаще всего встрѣчаются старыя, попорченныя „берданки", которыя они называютъ „сурмали" (не потому ли что значительная часть ихъ доставлялась изъ Сурмалинскаго уѣзда), затѣмъ попадаются бракованныя ружья Генри-Мартини, и другихъ системъ, но значительно рѣже. Курдскія племена къ югу отъ Ванскаго озера, въ горахъ Тавра, до сихъ поръ имѣютъ почти исключительно кремневыя ружья. Въ моментъ мобилизаціи, курдовъ гамидіе предполагается снабдить казеннымъ оружіемъ, которое въ мирное время хранится въ пунктахъ формированія курдскихъ полковъ. Выдавать его теперь же—турецкая администрація не рѣшается потому, что разъ выданное курду на руки ружье, для казны нужно считать пропавшимъ на всегда, это во первыхъ; а во вторыхъ, выдавать оружіе населе-

нію, не находящемуся еще въ рукахъ администраціи и потомъ имѣть дѣло съ этимъ же населеніемъ вещь, конечно, опасная.

Затѣмъ, остается сказать, что почти всѣ курды до ребятъ включительно, знаютъ по опыту что такое ружейная перестрѣлка; они знакомы хорошо со свистомъ пуль и со всякими кровавыми передрягами. Словомъ, курды, вообще, достаточно „обстрѣляны". И какъ бы ихъ не упрекали, что они трусы, способные только къ грабежу беззащитныхъ, не слѣдуетъ упускать изъ виду, что курдскіе полки гамидіе формируются изъ элементовъ, знакомыхъ съ веденіемъ хотя-бы малой войны. Русскимъ отрядамъ, очутившимся въ предѣлахъ Ванскаго и Битлисскаго вилаетовъ, придется имѣть дѣло скорѣе всего именно съ этими элементами. Говорю скорѣе всего потому, что въ предѣлахъ Ванско-Битлисскаго района, помимо существующихъ здѣсь штабовъ 23-хъ полковъ гамидіе, необходимо считаться и съ многочисленнымъ курдскимъ населеніемъ, формирующимъ эти полки. Нейтрализовать это населеніе, заставить его съ уваженіемъ относиться къ русскому имени, вра-

зумить его, что русскія войска воюютъ съ турецкой арміей, а не съ мирными жителями — первѣйшій долгъ начальниковъ Ванско-Битлисскаго отрядовъ. Справиться войскамъ даже съ превосходными силами противника гораздо легче, чѣмъ справиться съ враждебно настроеннымъ населеніемъ. Аксіома эта—слишкомъ общественна. Но необходимо что-бы ею проникнулись всѣ чины русскаго отряда, отъ генерала до рядового включительно. Съ перваго же дня вступленія русскихъ колоннъ въ районъ, *населенный* курдами, должна быть выказана безупречная корректность: ни малѣйшихъ безденежныхъ поборовъ; лучше платить дороже, но не вызывать никакихъ пререканій, никакой злобы и притѣсненій, и никакого заискиванія; сохраненіе простоты, но *и полнаго достоиства въ обращеніи* съ курдскими агаларами (начальниками аширетовъ); отеческое покровительство къ племенамъ курдовъ, не обнаруживающимъ непріязни и не медленное же, строжайшее наказаніе тѣхъ, кои дерзаютъ на насъ ополчиться. Такой режимъ создастъ намъ лучшую репутацію и явится залогомъ болѣе спокойнаго и увѣрен-

наго пребыванія русскихъ отрядовъ, въ районахъ, населенныхъ курдами. Нечего и говорить что режимъ этотъ долженъ быть поддержанъ прежде всего нѣсколькими первыми рѣшительными и вполнѣ успѣшными для насъ столкновеніями съ курдскими полками гамидіе.

Таковы въ краткихъ чертахъ тѣ враждебные элементы, съ которыми придется имѣть дѣло русскимъ войскамъ.

Христіанское населеніе Турціи, несомнѣнно, будетъ не только радостно привѣтствовать появленіе здѣсь русскихъ отрядовъ, но и дѣятельно способствовать имъ въ борьбѣ съ курдскимъ населеніемъ. Начальникамъ отрядовъ необходимо будетъ лишь слѣдить за тѣмъ, что-бы населеніе это не брало на себя личной, въ этомъ отношеніи, инициативы и не обрушилось бы на курдовъ въ тѣхъ районахъ, гдѣ оно преобладаетъ надъ этимъ послѣднимъ. Полная нейтрализація курдскаго населенія можетъ быть достигнута только тогда, когда будутъ устранены малѣйшіе предлоги, для его возбужденія. Если шайки армянскихъ агитаторовъ, пользуясь войной, снова

начнутъ свою анархическую дѣятельность среди курдовъ, то въ районахъ, занятыхъ русскими отрядами, вмѣсто порядка, можетъ возникнуть лишь хаосъ. Къ жалобамъ армянъ на курдовъ, въ замиренныхъ районахъ, необходимо относиться съ большой осторожностью. Можно съ увѣренностью сказать, что въ большинствѣ случаевъ, онѣ будутъ неосновательны и поэтому, безъ надлежащей, строгой и даже скептической оцѣнки этихъ жалобъ, подвергать какимъ нибудь экзекуціямъ курдскія селенія не слѣдуетъ. Не вполнѣ правильное и основанное только на кляузахъ наказаніе одного—двухъ курдскихъ селеній, можетъ привести къ тому, что курды снова подымутся уже въ успокоенныхъ областяхъ, и общее положеніе дѣлъ, въ смыслѣ умиротворенія страны, только ухудшится.

Къ востоку отъ Ванскаго озера, небольшое племя іезидовъ и группа селеній несторіанъ-рая, въ особенности первые, явятся также вполнѣ надежными элементами мѣстнаго населенія, среди коихъ русскіе отряды найдутъ самый радушный пріемъ.

Аширетные несторіане живутъ къ юго-

востоку отъ Вана, въ малодоступной горной области, лежащей далеко отъ района главныхъ военныхъ операцій. Какъ они отнеслись-бы къ приходу русскихъ войскъ вопросъ, на который отвѣтить, вполнѣ опредѣленно—не могу. Я склоненъ полагать, что своей свободы, которую они цѣнятъ больше всего, и своихъ любимыхъ родныхъ горъ, они легко не уступятъ никому, и будутъ съ такой же энергіею, и съ кѣмъ угодно, бороться за свою независимость, съ какой они теперь оспариваютъ ее у турковъ.

Далѣе 3-й вопросъ. Каковы могутъ быть цѣли предметы дѣйствій для Ванско-Битлисскихъ отрядовъ?

Задаваться въ этомъ районѣ серьезной задачей борьбы съ частями регулярной турецкой арміи—невозможно потому, что для этой цѣли наличность силъ Кавказской арміи пришлось бы, по крайней мѣрѣ, удвоить. Расположенная здѣсь 8-я дивизія низама и 30-я бригада редифа потребуютъ и съ нашей стороны не меньшихъ силъ; а для того что-бы задержать подходящія къ Эрзеруму части VI корпуса, необходимо занятіе Битлиса и рав-

нины въ низовьяхъ р. Гойнукъ су. О такихъ операціяхъ, до взятія Эрзерума, нельзя и думать. Затѣмъ, раньше чѣмъ имѣть дѣло съ какими нибудь войсками регулярной турецкой арміи, здѣсь придется столкнуться прежде всего съ курдами, многочисленные полки которыхъ будутъ находиться въ сѣверной половинѣ обоихъ вилаетовъ и будутъ въ состояніи отрѣзать сообщеніе всякаго русскаго отряда, разъ только онъ удалится на два—три перехода отъ Алашкертской долины. Послѣднюю предполагаю занятой частями Кавказской арміи, такъ какъ только при этомъ условіи и возможно говорить о какихъ нибудь операціяхъ въ предѣлахъ Ванско-Битлисскаго района.

Такимъ образомъ, борьба съ курдами является здѣсь въ числѣ первыхъ и важнѣйшихъ задачъ. Что можно было бы предложить, для умиротворенія или нейтрализаціи этого, во всякомъ случаѣ, многочисленнаго и воинственнаго населенія, могущаго оказать не мало вліянія на веденіе здѣсь военныхъ операцій.

Раньше уже было сказано, что лучшимъ

періодомъ для появленія на южномъ склонѣ Алла-дага отрядовъ Кавказской арміи—начало войны, періодъ мобилизаціи и сбора курдскихъ полковъ гамидіе. Какъ будетъ налажена мобилизація этихъ полковъ, съ какою скоростью они перейдутъ на военное положеніе, сказать по этому поводу, заранѣе, что нибудь опредѣленное, конечно, трудно. Имѣются, между прочимъ, довольно достовѣрныя данныя, что во многихъ изъ этихъ полковъ долженъ оказаться большой некомплектъ лошадей. Гдѣ онъ будетъ пополненъ? Въ какихъ именно районахъ? Сколько времени потребуется для привода недостающихъ лошадей? Затѣмъ, какъ будетъ организовано ихъ продовольствіе? Если, напримѣръ, въ Ардженшѣ, гдѣ предполагается формированіе четырехъ полковъ гамидіе, въ теченіе 2—3-хъ дней мобилизаціи, соберется 1500—2000 лошадей, то задача прокормленія ихъ, даже на мѣстѣ, представляется довольно трудной. А на пути ихъ движенія—куда бы то ни было заготовка хоть какого нибудь фуража также необходима потому, что въ этой части Аз. Турціи такихъ селеній, которыя могли

накормить сразу 2000 лошадей, весьма немного. Сосредоточеніе же цѣлыхъ десятковъ полковъ въ долинахъ Алашкерта и Баязета требуетъ подготовки вполнѣ серьезной и очень сложной. Какъ бы турки не были неосмотрительны, но для нихъ должно быть яснымъ, что сборъ въ извѣстныхъ районахъ конницы гамидіе, безъ подготовки для нея средствъ къ существованію, неминуемо поведетъ къ тому что конница эта, на подобіе саранчи, въ два — три дня уничтожитъ всѣ мѣстныя средства и затѣмъ вынуждена будетъ обратиться въ толпу мародеровъ, самолично изыскивающихъ для себя свое дневное пропитаніе.

Всѣ подобнаго рода вопросы создадутъ для турокъ не мало мудренныхъ задачъ и именно въ періодъ самой мобилизаціи. Нарушить эту мобилизацію, размѣтать собирающіеся полки гамидіе, не дать имъ возможности сосредоточиться и освоиться съ совершенно новымъ для нихъ положеніемъ, если представится случай—захватить оружіе въ депо ихъ формированія, ограничиваясь увозомъ хотя бы только однихъ ружейныхъ затворовъ, обезоружить окруженныя въ бою ча-

сти этихъ полковъ, лишить ихъ конскаго состава; освѣдомить курдское населеніе, что въ случаѣ сохраненія ими нейтральнаго положенія, покой среди него нарушенъ не будетъ, и, наоборотъ, всякая попытка къ непріязненнымъ дѣйствіямъ противъ русскихъ отрядовъ повлечетъ за собою немедленное и жестокое наказаніе. Наконецъ, вообще, двумя—тремя первыми столкновеніями съ курдами показать имъ на дѣлѣ, что объ успѣшной борьбѣ съ русскими войсками они не могутъ даже и помышлять. Вотъ тѣ задачи, которыя можно возложить на отряды, направленные въ Ванско-Битлисскій районъ.

Я здѣсь совершенно упускаю регулярныя силы турокъ, какъ предметъ дѣйствій для отрядовъ Кавказской арміи, потому, что борьба съ курдскимъ населеніемъ представляется мнѣ болѣе серьезной, чѣмъ съ турецкими войсками. Борьба съ частями турецкой арміи требуетъ съ нашей стороны лишь извѣстнаго числа наличныхъ силъ, но успѣшность ея находится въ полной зависимости отъ положенія курдовъ, вообще. Если ихъ дѣятельное участіе въ войнѣ будетъ по воз-

можности устранено — условія борьбы съ турецкими войсками значительно облегчатся. Наоборотъ, при дѣятельномъ содѣйствіи этимъ послѣднимъ курдскаго населенія (или хотя бы его части), всѣ наши операціи значительно затруднятся. Въ виду этого, выполненіе или покрайней мѣрѣ преслѣдованіе, выше намѣченныхъ задачъ кажется мнѣ особенно существеннымъ.

Какой же силы и состава требовались бы отряды, для парализованія вредоноснаго участія курдскаго населенія, вообще, въ предстоящихъ здѣсь для насъ военныхъ операціяхъ. Едва ли нужно и говорить о томъ, что, для таковой цѣли, слѣдуетъ формировать исключительно отряды конницы. А какова должна быть ихъ сила скажу слѣдующее.

Въ войнѣ съ азіатскими народами огромное значеніе имѣетъ ихъ впечатлительность. Рѣшительныя, неожиданныя, внезапныя предпріятія производятъ на нихъ ошеломляющее дѣйствіе; а первыя неудачи демонализируютъ ихъ окончательно. Какъ бы не было воинственно ихъ общее настроеніе въ началѣ, послѣ перваго пораженія оно пони-

жается до неузнаваемости. Поэтому, желательно, чтобы первое знакомство курдовъ гамидіе съ войсками Кавказской арміи было бы для курдовъ, вообще, роковымъ. И если рѣшено будетъ посылать какіе нибудь отряды на южную сторону Алла-дага, то имъ нужно придать такую силу, что-бы затѣмъ ужъ не являлось ни малѣйшаго сомнѣнія—возможности для нихъ какой нибудь неудачи или даже полууспѣха. При первыхъ столкновеніяхъ съ курдами, необходимо имѣть въ виду одержаніе надъ ними не только успѣха вѣроятнаго, но и вполнѣ несомнѣннаго. Два, три полныхъ разгрома курдовъ, въ началѣ кампаніи, могли бы имѣть самыя рѣшительныя послѣдствія не только въ смыслѣ разсѣянія подвернувшихся подъ руку полковъ гамидіе и нейтрализаціи курдскаго населенія, но также и потому, что среди оставшихся прочихъ курдскихъ полковъ, нѣкоторые изъ нихъ могли бы явиться за симъ, въ рядахъ турецкой арміи, элементами, пожалуй, не вполнѣ благонадежными. А милліонное курдское населеніе Азіатской Турціи, съ первыхъ же дней войны, получило бы далеко не воин-

ственное настроеніе и особой охоты, къ борьбѣ съ русскими войсками въ будущемъ, у него бы и не явилось.

Если бы мнѣ предложили опредѣлить наименьшее количество силъ, необходимое для болѣе или менѣе удовлетворительнаго выполненія выше намѣченныхъ задачъ, я остановился бы на слѣдующемъ.

Одну кавалерійскую дивизію, съ конной батареей—направить изъ котловины Баязета на равнину Абаги и далѣе къ Бергри.

Другую кавалерійскую дивизію, съ горной батареей—изъ Діадина на ур. Туджу (роскошныя горныя пастбища), и отсюда двумя колоннами, по обѣ стороны Эрикъ дага, къ устью р. Бендемаги; такое направленіе этой дивизіи обезпечитъ ей связь съ Абагинской дивизіей и облегчитъ этой послѣдней дебуширование на равнину Бергри, въ низовьяхъ рѣчки Бендемаги.

Третью кавалерійскую дивизію, также съ горной батареей, изъ Каракилисы, по кратчайшей дорогѣ на Патносъ и далѣе къ Арджешу.

На третій день марша, всѣ эти три дивизіи могли-бы соединиться близъ Арджеша

и затѣмъ, массою въ 72 эксадрона, черезъ Дутахъ или по болѣе кратчайшей дорогѣ, черезъ степь Караязи, слѣдовать въ долину Пассина, на присоединеніе къ главному отряду Кавказской арміи подъ Эрзерумомъ.

Для совершенія такого рейда нужно около недѣли, при чемъ первымъ двумъ дивизіямъ (Абагинской и Діадинской), за это время, придется совершить около 250—270 верстъ (считая бои—до 300 верстъ), а Патносской дивизіи 200—220 верстъ (считая бои—до 250 верстъ). Подобную работу конницы, во всякомъ случаѣ, нельзя признать особенно форсированной.

Но возможно ли выдѣленіе изъ наличныхъ силъ Кавказской арміи такой массы кавалеріи вообще? Я не могу входить въ подробную оцѣнку подобнаго вопроса. Весьма понятно, что соразмѣрно относительной важности различныхъ задачъ, представляющихся на всемъ театрѣ войны, должна существовать строгая соразмѣрность силъ, назначенныхъ для ихъ выполненія. Необходимо отличать важнѣйшее отъ второстепеннаго, главныя цѣли—предметы дѣйствій отъ задачъ, имѣющихъ,

въ данный моментъ, меньшее значеніе. Но рѣшая вопросъ—какія силы были бы достаточны, для вторженія въ сѣверные предѣлы Ванскаго и Битлисскаго вилаетовъ, я разсуждаю отчасти нѣсколько отвлеченно, теоретически и руководствуюсь слѣдующимъ.

Абагинская дивизія можетъ встрѣтить на своемъ пути: 7 эскадроновъ, формирующихся въ Бергри, 20 эскадроновъ изъ Сарая и еще 17 изъ Башкалы. Если бы всѣ эти силы русская дивизія встрѣтила сосредоточенными на Абагѣ, то такого обстоятельства можно даже пожелать. Идеальная для кавалерійскаго боя равнина Абаги явится лучшей ареной борьбы 24-хъ эскадроновъ съ конной батареей, противъ совершенно не организованной толпы курдовъ. Въ результатахъ такого вполнѣ открытаго боя едва ли можетъ явиться какое нибудь сомнѣніе; и курды могутъ получить здѣсь лучшій урокъ тому, что имѣть дѣло съ русской конницей въ будущемъ, для нихъ равносильно обреченію себя на завѣдомое пораженіе.

Положеніе абагинской дивизіи, нѣкоторымъ образомъ, можетъ явится серьезнымъ только

тогда, когда часть этихъ силъ курдовъ вздумаетъ прочно занять тѣснину по ущелью р. Бендемаги, для загорожденія главнаго прохода къ Бергри. Но въ такомъ случаѣ Діадинская дивизія, направляясь отъ урочища Туджи двумя колоннами, по обѣ стороны Эрикъ дага, къ устью выше названной рѣчки, можетъ выйти во флангъ и тылъ тѣмъ частямъ курдовъ, которыя будутъ защищать тѣснину р. Бендемаги (къ сѣверу отъ Бергри).

Въ дальнѣйшемъ маршѣ на западъ двухъ соединенныхъ дивизій (Абагинской и Діадинской) онѣ могутъ встрѣтить на своемъ пути къ Арджешу и Патносу 16 эскадроновъ Арджепа, 12 эскадроновъ Адильджеваза, 8 эск. Мелазгерта, 4 эск. Кона и 8 эск. Варто—всего 48 эскадроновъ т. е. силы отнюдь не превосходящія ихъ собственныхъ и къ тому же лишенныя артиллеріи.

Дивизія, направленная изъ Каракилисы къ Патносу, можетъ имѣть дѣло—съ 16 эскадронами изъ Тутаха и 19 эскадронами изъ Хныса (если таковые не будутъ направлены прямо къ Эрзеруму).

Вотъ всѣ тѣ силы курдовъ гамидіе, съ

которыми пришлось бы считаться здѣсь тремъ кавалерійскимъ дивизіямъ Кавказской арміи, въ первый періодъ компаніи.

Могутъ замѣтить, что, только что указанные здѣсь, вензеля конницы всегда гладко выйдутъ лишь на бумагѣ, а въ дѣйствительности, на пути этой конницы, обыкновенно, встрѣтятся такія препятствія, которыхъ и не предвидишь. Очень можетъ быть. Оспаривать такія возраженія трудно. Мнѣ немедленно можно поставить въ упрекъ, что я совершенно не принимаю въ расчетъ регулярныя части турецкой арміи, могущія появиться въ Арджешѣ, Патносѣ, Бергри и другихъ пунктахъ. *Но я не считаю ихъ потому*, что положительно не имѣю никакихъ данныхъ, на основаніи коихъ, положимъ, Мушскіе или Битлисскіе баталіоны можно было бы, къ этому времени, пріурочить къ Мелазгерту или Патносу или Дутаху или еще къ какимъ нибудь другимъ селеніямъ. Затѣмъ, для кавалеріи, совершающей рейдъ, пѣхотныя части не являются непосредственнымъ предметомъ дѣйствій; въ свою очередь и пѣхотныя части не могутъ оказывать особаго вліянія на дѣйст-

вія крейсерующей кавалеріи. Онѣ могутъ лишь загородить ей проходы въ извѣстныхъ пунктахъ; но таковыхъ на всемъ пространствѣ между Арджешемъ и Дутахомъ указать нельзя. Повсюду здѣсь мѣстность такова, что во многихъ районахъ кавалерійская дивизія можетъ двигаться хоть развернутымъ фронтомъ и только искать встрѣчи съ противникомъ. Въ этомъ отношеніи, къ востоку отъ Арджеша, серьезное значеніе можетъ имѣть лишь указанная выше тѣснина р. Бендемаги, къ сѣверу отъ сел. Бергри; но значеніе не въ смыслѣ препятствія для движенія Абагинской дивизіи, которая пройдетъ здѣсь по всюду и обойдетъ Бергри съ какой угодно стороны, а лишь какъ препятствія для прохода, сопрождающей ее конной батареи. Я навязываю этой дивизіи именно конную батарею, а не горную, потому, что на равнинѣ Абаги можетъ произойти первое крещеніе курдскихъ полковъ огнемъ русскихъ пушекъ, и здѣсь мы можемъ встрѣтить дѣйствительно превосходныя силы противника. Въ случаѣ загорожденія пути у Бергри, таже батарея можетъ прійти изъ Абаги мимо озера Хе

дырматашъ къ селенію Эшекбатанъ и далѣе на Сосхунское плато. На этомъ пути труднымъ для нея участкомъ будетъ версты три—четыре къ западу отъ сел. Авдаръ (орудія придется тащить здѣсь по тропѣ), но достигнувъ плато селенія Сосхунъ, путь для этой батареи открытъ во всѣ стороны и ей, по всей вѣроятности, представится случай не разъ ознакомить Мелазгертскихъ и Патносскихъ курдовъ съ тѣмъ, каково вообще дѣйствіе русской шрапнели.

Вопросъ о предложенномъ здѣсь рейдѣ 3-хъ кавалерійскихъ дивизій, въ сѣверную часть Ванско-Битлисскаго района, несомнѣнно, требуетъ болѣе детальной обработки. Я намѣчаю лишь общую его идею и никогда не стану оспаривать того, что окончательныя данныя для рѣшенія подобнаго вопроса, выяснятся только въ періодъ самыхъ военныхъ дѣйствій. Предполагая, напримѣръ, что намъ удалось утвердиться въ долинѣ Алашкерта, нельзя сказать заранѣе - куда двинутся тѣ части турецкихъ войскъ, которыя мы застали здѣсь въ моментъ нашего прихода Принудимъ ли мы ихъ положить оружіе, или онѣ сами, заблаговременно, отступятъ въ какомъ

нибудь направленіи. Легко возможно, что онѣ уклонятся отъ боя и утвердятся именно на тѣхъ самыхъ путяхъ, по которымъ здѣсь рекомендуется послать три кавалерійскія дивизіи. Такое обстоятельство, конечно, внесетъ значительныя измѣненія въ общую идею намѣченныхъ здѣсь рейдовъ. Если я на ней останавливаюсь такъ долго, то только потому, что набѣгъ конницы Кавказа, въ районы, населенные курдами гамидіе, считаю болѣе дѣйствительнымъ средствомъ, для заблаговременнаго парализованія дѣятельности этого воинственнаго населенія, въ предстоящихъ для насъ здѣсь военныхъ операціяхъ.

Въ заключеніе, мнѣ хотѣлось бы подчеркнуть главную идею всего здѣсь высказаннаго по этому вопросу: 72 эскадрона и 3 батареи Кавказскихъ войскъ — силы весьма значительныя, могущія съ немалой пользой послужить въ долинахъ Пассина и Алашкерта. Это несомнѣнно. Но и послѣдствія ихъ временнаго пребыванія въ сѣверныхъ предѣлахъ Ванско-Битлисскаго района могли бы имѣть немаловажное значеніе. Пройдя съ востока на западъ весь южный склонъ Алла-дага, онѣ не

только бы нарушили мобилизацію полковъ гамидіе и разсѣяли многіе изъ нихъ, но оставили бы по себѣ грозное имя мѣстному курдскому населенію, т. е. населенію того района, черезъ который затѣмъ должны слѣдовать прочіе болѣе удаленные курдскіе полки и части регулярной турецкой арміи. Впечатлѣніе, оставшееся здѣсь у курдовъ, уже имѣвшихъ дѣло съ русскими войсками, неминуемо, отразится на всѣхъ частяхъ, проходящихъ черезъ эти области. И чѣмъ громоноснѣе будетъ набѣгъ Кавказской конницы, тѣмъ впечатлѣніе это будетъ сильнѣе. Я представляю себѣ весь эффектъ появленія русскихъ кавалерійскихъ дивизій на равнинахъ Абаги, Патноса и Ардженша. Абагинскіе курды, напримѣръ (равно какъ и другіе курды гамидіе, вообще), никогда не видали среди ихъ обширной равнины 2 хъ—3-хъ полныхъ эскадроновъ въ сомкнутомъ строю. Масса въ 24 эскадрона съ конной батареей, ея стройность, упругость ея боевого порядка, удачное примѣненіе приданной ей артиллеріи—способны сильно подѣйствовать на пылкое азіатское воображеніе неорганизованныхъ массъ курдовъ.... и дивизія однимъ

своимъ внѣшнимъ грознымъ видомъ, однимъ своимъ присутствіемъ, уже на половину создастъ то, что отрядомъ меньшей силы пришлось бы создавать оружіемъ. Вотъ почему, имѣя въ виду успѣхъ не возможный, а вполнѣ несомнѣнный, я и останавливаюсь на отрядахъ не меньшихъ дивизіи. Когда эти кавалерійскія массы пройдутъ полосу въ 250 верстъ длины и верстъ 40—50 ширины, то они создадутъ въ ней ту атмосферу, въ которой, вновь пребывающія свѣжія части полковъ гамидіе, способны будутъ перерождаться. Еще не бывши въ бою, онѣ почувствуютъ, какъ охладится въ нихъ общій порывъ къ борьбѣ съ русскими войсками, если-бы таковой даже и существовалъ въ дѣйствительности. И Ванско-Битлисскій районъ явится областью, изъ предѣловъ которой могутъ появиться хотя и значительныя воинскія части, угрожающія флангу нашей стратегической линіи Эрзерумъ—Карсъ, но нравственно онѣ будутъ уже надорваны.

Если для выполненія указанныхъ выше задачъ, Кавказская армія не въ состояніи будетъ выдѣлить достаточнаго числа кавалеріи и вмѣстѣ съ тѣмъ вполнѣ надежныхъ истин-

но-кавалерійскихъ начальниковъ, то можно сказать одно—въ такомъ случаѣ въ предѣлы Ванско-Битлисскаго района лучше не посылать ничего. Робкое появленіе небольшихъ отрядовъ, легко возможныя неудачи, при столкновеніи ихъ со значительно превосходными силами противника, вынужденное ихъ отступленіе на сѣверную сторону Алла-дага—подобнаго рода факты могутъ привести лишь къ тому, что многочисленное курдское населеніе, вмѣсто извѣстной его нейтрализаціи, перейдетъ въ болѣе активное состояніе и въ немъ появится увѣренность, что борьба съ русскими войсками дѣло ужъ вовсе не такое опасное, страшное и вообще...—не серьезное. То есть, получатся результаты совершенно обратные тѣмъ, достиженіе коихъ было бы наиболѣе желательно.

Позднѣйшаго періода кампаніи, послѣ взятія Эрзерума, касаться не стану; потому что мнѣ пришлось бы строить всѣ, по этому поводу, разсужденія на массѣ однѣхъ лишь предположеній, не имѣющихъ въ своей основѣ никакихъ положительныхъ данныхъ.

Чтеніе настоящаго очерка, безъ приложенной къ нему карты, не рекомендуется потому, что, для сокращенія текста, изъ него, по возможности, выключено все, что можетъ быть заимствовано прямо съ карты; на ней показаны только тѣ селенія, о которыхъ упоминается въ текстѣ, и вмѣстѣ съ тѣмъ нанесены, почти исключительно, только тѣ пути, которые прошелъ я самъ лично; о всѣхъ непройденныхъ мною путяхъ имѣется каждый разъ особая оговорка.

Въ текстѣ очерка классификація путей принята слѣдующая: 1) пѣшія тропинки, 2) вьючныя тропинки, 3) аробныя дороги, 4) колесныя дороги, 5) шоссе. Считаю необходимымъ указать лишь на отличіе аробныхъ дорогъ отъ колесныхъ. Арба тоже на колесахъ, но только на двухъ. Кто лично не знакомъ съ путями сообщенія Азіатской Турціи и Кавказа, для того можетъ показаться страннымъ классификація колесныхъ дорогъ на «аробныя» и «собственно колесныя». Но арба это повозка такого рода, которую можно протащить иногда по тропѣ, которая пройдетъ по всюду, даже безъ дорогъ, лишь бы только уклонъ мѣстности не былъ предѣльнымъ, т. е. такимъ, на которомъ ни быки, ни арба держаться не могутъ. Считаю, что 4-хъ колесная повозка непремѣнно требуетъ колеи, извѣстной ширины и извѣстнаго уклона дороги. Въ виду этого и необходимо изъ числа аробныхъ путей выдѣлить тѣ, по которымъ пройдетъ повозка, и назвать такіе пути «колесными». Но затѣмъ не

надо забывать, что требованія къ колеснымъ путямъ Азіатской Турціи должны быть болѣе снисходительныя, чѣмъ требованія къ колеснымъ путямъ Европейской Россіи. Постоянные подъемы, спуски, крутые повороты, неровности пути и проч.— это ужъ необходимыя и неизмѣнныя данныя большинства грунтовыхъ путей въ Турціи, съ которыми безусловно нужно примириться заранѣе, и заранѣе подготовиться къ тому, что даже на путяхъ, названныхъ колесными—могутъ встрѣтиться затрудненія и потребоваться исправленія пути, на мѣстѣ, при движеніи.

Приводимыя въ текстѣ барометрическія высоты различныхъ пунктовъ заимствованы мною изъ многихъ источниковъ (Абихъ, Кипертъ, 5-ти верстная карта, отдѣльныя статьи, очерки отдѣльныхъ путешествій, экспедицій и проч., а главнымъ образомъ изъ недавно вышедшаго труда H. Lynch-a „Armenia. Travels and Studies"). Но часто встрѣчаются высоты примѣрныя, опредѣленныя мною, такъ сказать, на глазъ, основываясь лишь на извѣстныхъ высотахъ сосѣднихъ пунктовъ. Заранѣе соглашаюсь, что это пріемъ совершенно ненадежный; при такихъ опредѣленіяхъ можно ошибаться, и, пожалуй, ошибаться даже жестоко, въ особенности если высоты сосѣднихъ пунктовъ опредѣлены неправильно (напримѣръ высота Ванскаго озера по различнымъ источникамъ колеблется въ предѣлахъ болѣе 500 футовъ). Но полагаю, что все-таки лучше, за неимѣніемъ какихъ либо другихъ данныхъ, привести въ текстѣ хоть приблизительныя высоты, чѣмъ предоставить самому читателю дѣлать, въ этомъ отношеніи, какія угодно предположенія.

Военно-статистическое описаніе Ванскаго и Битлисскаго вилаетовъ Азіатской Турціи.

I. Географическій очеркъ.

Общее положеніе раіона.

Видъ раіона съ вершины Сипанъ-дага.

На сѣверномъ берегу Ванскаго озера, приблизительно надъ его серединой, подымается въ видѣ громаднаго, изолированнаго конуса, почти вѣчно-снѣжная вершина Сипанъ-дага. Это одинъ изъ потухшихъ вулкановъ Азіатской Турціи, на подобіе Алагеза, Арарата или Тандурека. На вершину его взобраться не трудно;*) болѣе легкій подъемъ — съ юго-западной стороны, изъ осетинскаго селенія Уранказы. Въ хорошій ясный день, какіе часто выпадаютъ осенью, въ сентябрѣ—октябрѣ, съ высшей точки Сипанъ-дага открывается весьма

*) 29 сентября 1898 года я поднялся на эту вершину совмѣстно съ нѣмецкимъ ученымъ докторомъ В. Бельковъ. На подъемъ намъ пришлось употребить около четырехъ часовъ времени. Съ лошади я не сходилъ; она доставила меня на самую высшую точку Сипанъ-дага; кромѣ моей лошади до самой вершины дошло вполнѣ благополучно еще нѣсколько лошадей.—На обратный путь намъ потребовалось около двухъ часовъ времени.

обширная и величественная панорама. Необыкновенно крутое паденіе склоновъ Синанъ-дага, во всѣ стороны, отсутствіе вблизи какихъ бы то ни было ближайшихъ пунктовъ, закрывающихъ обзоръ огромнаго района и позволяющихъ глазу хотя бы на минуту вернуться къ обыденному углу зрѣнія, изолируетъ наблюдателя необычайно. Съ одной стороны гдѣ-то внизу разстилается огромное Ванское озеро, занимающее чуть-ли не 180 градусовъ юго-восточнаго горизонта, съ другой—обширная равнина Мелазгерта, уходящая внизъ не менѣе чѣмъ водная поверхность озера, а затѣмъ на дальнемъ горизонтѣ, со всѣхъ сторонъ—горные хребты и вершины на радіусѣ 120—150 верстъ и болѣе. Наблюдая эту обширную панораму, можно въ общихъ чертахъ познакомиться почти со всей площадью, захватываемой Ванскимъ и Битлисскимъ вилаетами. Обращаясь на сѣверъ, наблюдатель прежде всего замѣчаетъ ближайшій массивъ Котевинъ-дага (сейчасъ къ сѣверу отъ Мелазгерта), затѣмъ, направо отъ него—широкій просвѣтъ Мелазгертской равнины и далѣе на востокъ—вся горная цѣпь Алла-дага, со своей восточной оконечностью—вулканиче-

ской вершиной Тандурека, изъ-за которой выглядываетъ бѣлоснѣжный конусъ Арарата. Въ просвѣтѣ, между Котевинъ-дагомъ и Аллада-гомъ, рѣзко обрисовывается характерная вершина Кесса-дага, лежащаго почти у русской границы въ горахъ Агры-дага. Лѣвѣе Котевинъ-дага—ущелье, которымъ р. Мурадъ-чай прорывается на Мелазгертскую равнину; за ущельемъ къ западу—небольшой плоскій массивъ между р. Мурадомъ и его притокомъ Хнысъ-чаемъ; еще далѣе—небольшая цѣпь Зернакскаго хребта, затѣмъ массивъ Хамурпертъ, поверхъ котораго въ небольшомъ просвѣтѣ показывается плоская макушка Бингель-дага. Еще далѣе на западъ—плохо различаемые южные отроги Бингеля; ихъ закрываетъ болѣе близкій зубчатый массивъ Бейляджана, расположеннаго между озерами Буланыхъ-гель и Пазыкъ-гель. На югъ, во всю длину южнаго горизонта, тянется непрерывный хребетъ главнаго Тавра, который на юго-востокѣ связывается съ Башкалинскими горами, переносящими водораздѣльную линію Ванскаго озера и Тигра на Персидскій пограничный хребетъ.*) Наконецъ этотъ послѣдній замы-

*) Долженъ сдѣлать оговорку: Персидскій хребетъ—совершенно произвольное названіе. Этимъ именемъ, въ настоящемъ очеркѣ, буду называть водораздѣлъ между бассейномъ озера Урміи и рѣки Аракса съ одной стороны и бассейномъ Ванскаго озера и р. Заба—съ другой.

кает собою всю восточную сторону горизонта

Граница вилаетовъ.

Граница Ванскаго и Битлисскаго вилаетовъ, взятыхъ въ совокупности, имѣетъ слѣдующее очертаніе: На востокѣ она идетъ приблизительно по водораздѣльной линіи Персидскаго пограничнаго хребта. Говорю приблизительно, потому что рѣзко обозначенной государственной границы между Персіей и Турціей не существуетъ. Вѣковыя распри пограничныхъ курдскихъ племенъ обращаютъ эту линію въ цѣлую зону, шириною отъ 5 до 10 верстъ, а иногда и болѣе. Всѣ попытки къ прочному установленію здѣсь пограничнаго рубежа, до сихъ поръ не приводили ни къ какимъ результатамъ*).

Сѣверная граница начинается отъ Персидскаго пограничнаго хребта и слѣдуетъ по водораздѣльной линіи сперва Тандурека, а потомъ Алла-дага; на меридіанѣ сел. Патносъ

*) Въ 1848 году четырмя державами—Россіей, Англіей, Турціей и Персіей была назначена смѣшанная международная комиссія, для проведенія, на основаніи 2 и 3 статьи Эрзерумскаго трактата 1847 года, пограничной черты между двумя мусульманскими державами—Турціей и Персіей. Со стороны Турціи былъ назначенъ дивизіонный генералъ Дервишъ-паша, бывшій въ началѣ 60 годовъ посланникомъ Порты въ Петербургѣ; со стороны Персіи—генералъ Мирза-Джаферъ-ханъ; со стороны Россіи—полковникъ Генеральнаго Штаба Чириковъ; со стороны Англіи—подполковникъ Вильямъ, защищавшій въ 1855 году Карсъ, впослѣдствіи генералъ губернаторъ Гибралтара (Sir William Fenwik Williams baronet of Kars).

она поворачиваетъ на югъ, изгибается къ Мелазгертской равнинѣ, пересѣкаетъ массивъ Котевинъ-дага, снова поворачиваетъ на сѣверъ, пересѣкаетъ Мурадъ чай верстахъ въ 20 южнѣе сел. Дутахъ и вдается неправильнымъ клиномъ въ пограничную часть Эрзерумскаго вилаета. Въ этомъ раіонѣ очертаніе границы на картѣ показано лишь приблизительно. Вообще до вершины Зернакъ-дага пограничная черта дѣлаетъ много неправильныхъ изгибовъ и только къ западу отъ Зернака принимаетъ болѣе опредѣленное направленіе, слѣдуя черезъ Хамурпертъ, Бингель-дагъ къ Чавраш-дагу. Съ этого послѣдняго она поворачиваетъ на югъ, захватываетъ почти весь бассейнъ Гойнукъ-су, пересѣкаетъ Мурадъ-чай нѣсколько ниже устья Гойнукъ-су, послѣ чего поднима-

Комиссія эта начала свои дѣйствія въ 1849 году, окончила въ 1852. На турецко-персидской границѣ было опредѣлено 52 астрономическихъ пункта и была составлена карта почти всей пограничной полосы отъ Арарата до Персидскаго залива. (Карта эта, извѣстная подъ именемъ карты Чирикова, хранится въ топографическомъ отдѣлѣ Кавказскаго военнаго округа). Но прійдти къ какимъ нибудь положительнымъ результатамъ по разграниченію этой комиссіи не удалось, въ виду наступившей затѣмъ восточной войны 1853—1855 годовъ. Въ 1875 году вопросъ о разграниченіи былъ снова поднятъ и снова образована смѣшанная международная комиссія, въ составъ которой делегатомъ со стороны Россіи былъ назначенъ полковникъ Генеральнаго Штаба Зеленой. Но дѣйствія этой комиссіи опять были прерваны Русско-Турецкой войной 1877—1878 годовъ; послѣ ея окончанія послѣдовали новыя попытки для регулированія этого-же вопроса; но дѣло кончилось только тѣмъ, что Турція отдала Персіи лишь Котурскую область, занятую въ 1848 году Дервишемъ-пашой. Затѣмъ вопросъ о разграниченіи на этомъ остановился.

ется на хребетъ главнаго Тавра. Далѣе, на югѣ, граница идетъ сперва по водораздѣльной линіи Тавра, а потомъ переходитъ на южный склонъ послѣдняго и захватываетъ бассейнъ верхняго теченія Батманъ-су и его притоковъ. Къ востоку отъ Фаркина, она переходитъ на водораздѣлъ Батманъ-су и Харзанъ-су, и спускается по этому водораздѣлу на югъ къ р. Тигру. Далѣе, граница слѣдуетъ по р. Тигру и верстахъ въ 40 южнѣе устья Ботанъ-су (лѣваго притока Тигра) оставляетъ р. Тигръ, направляется на востокъ и затѣмъ, по всей вѣроятности, теряется въ горномъ районѣ Джудидагъ. Можно съ увѣренностью сказать, что даже ближайшимъ, мѣстнымъ административнымъ властямъ положеніе границы, въ этой области мало покорныхъ курдовъ, совершенно не извѣстно. Вообще, весь горный районъ между теченіемъ р.р. Ботанъ-су, Забъ-су и Тигромъ представляетъ собою весьма дикую во всѣхъ отношеніяхъ страну, въ предѣлахъ которой турецкая власть является пока чисто фиктивной. Затѣмъ такая-же область продолжается и на лѣвой сторонѣ теченія р. Заба, ниже Джуламерка, въ странѣ аширетныхъ

несторіанъ и далѣе до самаго Персидскаго пограничнаго хребта. Здѣсь положеніе границы на картѣ также обозначено лишь гадательно.

Такимъ образомъ, въ общемъ, Битлисскій и Ванскій вилаеты Азіатской Турціи занимаютъ всю котловину озера Вана, среднее теченіе р. Мурадъ-чая (между Котевинъ-дагомъ и устьемъ р. Гойнукъ-су), а затѣмъ—верхнее теченіе р. Батманъ-су и его притоковъ, весь бассейнъ р.р. Харзанъ-су и Ботанъ-су и верхнее теченіе р. Забъ-су. Площадь, занимаемая обоими вилаетами, имѣетъ фигуру неправильнаго очертанія, больше всего приближающуюся къ треугольнику; если за одну изъ его сторонъ принять прямую линію, идущую по Персидскому пограничному хребту отъ вершины Тандурека до вершины Герведагъ, имѣющую около 240 верстъ длины, то уголъ противолежащей этой сторонѣ придется въ низовьяхъ р. Гойнукъ-су (притокъ р. Тигра) и будетъ отстоять отъ Тандурека на 280 верстъ (считая также по воздушной линіи).

Общая площадь обоихъ вилаетовъ будетъ равняться—55200 квадр. верстамъ, изъ коихъ 2900 квадр верстъ придутся на долю Ванскаго

озера. Пограничной линіи, раздѣляющей оба вилаета, описывать не стану; она съ достаточной опредѣленностью показана на картѣ.

Административное дѣленіе вилаетовъ *).

Административное дѣленіе вилаетовъ Азіатской Турціи подвергается, вообще, весьма частымъ измѣненіямъ. Ванскій и Битлисскій вилаеты подвергались, въ этомъ отношеніи, неоднократному перестройству. До послѣдней русско-турецкой войны оба они входили въ составъ Эрзерумскаго вилаета, но затѣмъ этотъ послѣдній былъ раздѣленъ на три части, составившихъ три новыхъ вилаета—Эрзерумскій, Ванскій и Битлисскій.

Къ концу 1899 года Ванскій вилаетъ состоялъ изъ двухъ санджаковъ, 14 казъ и 3-хъ отдѣльныхъ нахій, а Битлисскій изъ 4-хъ санджаковъ и 17 казъ, а именно:

*) Вилаетъ соотвѣтствуетъ приблизительно русской губерніи; каза—извѣстная часть вилаета, обыкновенно меньше нашего уѣзда; нахія—примѣрно соотвѣтствуетъ волости (или обществу). Санджакъ, состоящій обыкновенно изъ нѣсколькихъ казъ,—больше нашего уѣзда. Санджакомъ управляетъ мутасерифъ (помощникъ губернатора); казой—каймакамъ; нахіей—мюдиръ. Всѣмъ вилаетомъ управляетъ вали (губернаторъ), непосредственному вѣдѣнію котораго обыкновенно подлежитъ главный административный центръ вилаета и извѣстное число прилежащихъ къ этому центру селеній.

Ванскій вилаетъ.

		Площ. въ *) квадрат. верстахъ.	
	Г. Ванъ и окрестныя селенія, подчиненныя Ванскому вали .	430	
Нахіи.	Тимаръ . . .	800	Отдѣльныя нахіи, управляемыя мюдирами, которые подчиняются непосредственно Ванскому вали.
Нахіи.	Арчекъ . . .	875	Отдѣльныя нахіи, управляемыя мюдирами, которые подчиняются непосредственно Ванскому вали.
Нахіи.	Хавасоръ . . .	625	Отдѣльныя нахіи, управляемыя мюдирами, которые подчиняются непосредственно Ванскому вали.
Казы Ванскаго санджака.	Бергри . . .	2325	
Казы Ванскаго санджака.	Арджешъ . . .	1900	
Казы Ванскаго санджака.	Адельджевазъ . .	875	
Казы Ванскаго санджака.	Кявашъ . . .	625	
Казы Ванскаго санджака.	Карчканъ . .	630	
Казы Ванскаго санджака.	Шатахъ . . .	1625	
Казы Ванскаго санджака.	Нордузъ**) . .	1325	
Казы Ванскаго санджака.	Мокюсъ . . .	600	
Казы Ванскаго санджака.	Махмудіе . . .	2110	
	Итого	14745 кв. верстъ.	
Казы санджака Хеккіари.	Альбакъ (меркезъ каза)	2150	
Казы санджака Хеккіари.	Гамидіе	1250	
Казы санджака Хеккіари.	Гяваръ (съ Оромаромъ***)	2500	
Казы санджака Хеккіари.	Джуламеркъ . . .	1375	
Казы санджака Хеккіари.	Бейтъ-уль-шебабъ .	1600	

*) Площадь опредѣлена по 15-ти верстной картѣ.

**) Казы Нордузъ въ 1899 году собственно не существовало, такъ какъ она временно была присоединена къ казѣ Шатахъ и составляла какъ бы нахію послѣдней казы.

***) Оромаръ прежде составлялъ отдѣльную казу.

Казы санджака Хеккіари.	Шамдинанъ . . .	2125
	Земля аширетныхъ несторіанъ	2000
	Итого	13000 кв. вер.

Площадь всего вилаета 27745 кв. вер.

Битлисскій вилаетъ.

		Площ. въ квадратн. верстахъ.
Казы санджака Битлисъ.	Г. Битлисъ и меркезъ каза	1130
	Ахлатъ . . .	1000
	Хизанъ . . .	1225
	Модики . . .	1000
	Итого .	4325
Казы санджака Мушъ.	Г. Мушъ и меркезъ каза	2375
	Мелазгертъ . . .	2250
	Буланыхъ . . .	1475
	Варто	1375
	Сасунъ (Хозо*) .	1950
	Итого	9425
Казы санджака Схертъ.	Г. Схертъ и меркезъ каза	700
	Ширванъ . . .	1050
	Еру (Ерo или Арва) .	1750

*) Казы Сасунъ и Хозо въ 1899 году были соединены въ одну казу.

Казы санджака Схертъ.	Харзанъ (съ Рыдваномъ) *) . . .	1380
	Бервари. . . .	1350
	Итого	6230
Казы санджака Генчъ	Генчъ (меркезъ каза) .	1150
	Чабахчуръ . . .	2150
	Кульпъ (Кальбъ) . .	1250
	Итого . .	4550
	Площадь всего вилаета .	24560
	Площадь разсматриваемаго раіона.	
	Ванскій вилаетъ	27745
	Битлисскій	24560
	Площадь Ванскаго озера . .	2900
	Всего около .	55200 кв. вер.

Сравнивая эти вилаеты по величинѣ съ губерніями Кавказа можно сказать, что они больше всего приближаются къ губерніи Эриванской—(24450 кв. в.), а совокупная ихъ площадь немного превышаетъ площадь Терской области (52800 кв. вер.).

Приведенныя цифры между прочимъ указываютъ, что средняя величина казы колеблется въ предѣлахъ отъ 600 до 2500 кв. верстъ.

*) Рыдванъ прежде составлялъ отдѣльную казу.

По нормальному положенію объ устройствѣ вилаетовъ, каждая каза должна дѣлиться еще на нахіи. Но въ видахъ сокращенія расходовъ по администраціи, такое подраздѣленіе казъ существуетъ лишь на бумагѣ (въ сальнаме*); въ дѣйствительности же всѣми частями казъ, обыкновенно, управляетъ непосредственно одинъ каймакамъ. Мюдиры назначаются только въ отдѣльныя нахіи, какъ напримѣръ—Арчекъ, Хавасоръ и Тимаръ близъ Вана.

ОРОГРАФІЯ.

Общій видъ поверхности.

По рельефу поверхности Ванскій и Битлисскій вилаеты представляютъ въ общемъ страну весьма гористую. Если на картѣ провести линію, приблизительно совпадающую съ общимъ направленіемъ южнаго берега Ванскаго озера, то она раздѣлитъ оба вилаета на двѣ различныя по характеру части.

Къ сѣверу отъ этой линіи будетъ лежать страна, приподнятая въ среднемъ на 6000 ф. высоты, пересѣченная многими хребтами, хотя и

*) Сальнаме—офиціальные турецкіе календари; каждый вилаетъ издаетъ обыкновенно ежегодно для своего вилаета особое сальнаме.

достигающими значительной высоты (9—10 тысячъ футовъ и болѣе), но, тѣмъ не менѣе, отличающимися довольно мягкими очертаніями, а потому, сравнительно, удободоступными по многимъ направленіямъ и не только для вьючнаго, но, кое гдѣ, для аробнаго и даже колеснаго сообщенія. Хребты эти въ различныхъ сочетаніяхъ между собою образуютъ довольно значительное число большихъ и малыхъ горныхъ котловинъ—равнинъ (какъ напримѣръ равнины: Абаги, Мунна, Мелазгерта, Бергри, Вана, Гявара и пр.), среди которыхъ и группируется главная масса населенія. Затѣмъ, въ этой части вилаетовъ можно указать на нѣсколько сплошныхъ аробныхъ путей, по которымъ въ сухое время года, при нѣкоторой ихъ подготовкѣ, могли бы пройти и повозки.

Къ югу отъ выше намѣченной линіи общій рельефъ мѣстности измѣняется весьма рѣзко; единственные пути сообщенія здѣсь—тропинки; здѣсь цѣлый лабиринтъ хребтовъ и отроговъ самыхъ рѣзкихъ формъ и очертаній, на большей части своего протяженія весьма труднодоступныхъ или почти недоступныхъ вовсе; они образуютъ цѣлую сѣть глубокихъ

(до 3 - 4 тысячъ футъ глубины) ущельевъ, иногда настолько изолированныхъ, что доступъ къ нимъ представляется возможнымъ лишь по какой нибудь одной тропинкѣ. Такимъ характеромъ отличаются нѣкоторые районы Тавра, въ казахъ Сасуна и Мотки, отчасти въ казахъ—Мокюса, Хизана и Шатаха; въ этомъ отношеніи, особенно замѣчателенъ также районъ по среднему теченію р. Забъ-су, ниже Джуламерка, гдѣ поселенія несторіанъ, благодаря подобнымъ топографическимъ условіямъ страны, до сихъ поръ еще сохранили за собой почти полную независимость отъ турецкаго правительства.

Таковы общія замѣчанія, которыя могу сдѣлать относительно вида поверхности и характера отдѣльныхъ частей обоихъ вилаетовъ.

Перехожу къ очерку отдѣльныхъ водораздѣловъ.

Хребетъ Алла-дага и вершина Тандурекъ. Массивъ Котевинъ-дага.

Вершина Тандурека.

Хребетъ, служащій водораздѣломъ между верховьями Ефрата (Мурадъ-чая) и бассейномъ Ванскаго озера, начинается на востокѣ вер-

шиною Тандурекъ; эта послѣдняя представляетъ собою потухшій вулканъ, обнаруживающій однако и теперь нѣкоторые признаки своей вулканической дѣятельности. На его плоской овальной вершинѣ, имѣющей около 10-ти верстъ длины (съ запада на востокъ) и 6—7 верстъ ширины (съ сѣвера на югъ), легко можно замѣтить двѣ довольно рѣзко выдающихся вершины; одна изъ нихъ—почти на самой серединѣ массива—имѣетъ форму тупого усѣченнаго конуса; это кратеръ Тандурека, извѣстный подъ именемъ Хори (11634 ф.); другая болѣе остроконечная горка также кратеръ (10871 ф.), но только боковой, лежитъ на восточной сторонѣ массива.

Сѣверный склонъ Тандурека болѣе пологъ, чѣмъ южный. Потоки лавы на сѣверной сторонѣ доходятъ до линіи селеній Каракентъ—Тутакъ. Главные же потоки лавы занимаютъ сплошь весь южный склонъ; они ниспадаютъ отъ самой вершины Хори и охватываютъ собою площадь не менѣе 10 кв. верстъ, представляющую собой районъ, среди котораго сообщеніе какъ верховое, такъ и пѣшее возможно лишь въ нѣкоторыхъ направленіяхъ

по тропинкамъ, хорошо извѣстнымъ персидскимъ курдамъ, являющимся сюда для грабежа и угона скота у турецкихъ курдовъ, кочующихъ на Алла-дагѣ. Какъ это ни странно, но персидскіе курды, племени Джелалы, являются въ этой части турецкой территоріи полными хозяевами; они приходятъ сюда на лѣто со своими стадами и занимаютъ пастбищныя мѣста между перевалomъ Топаризъ-гядукъ и урочищемъ Гявришами (см. карту) *). Съ восточной стороны Тандурека проходитъ главный путь, соединяющій Баязетъ съ г. Ваномъ. Онъ начинается отъ сел. Топаризъ (6100 футовъ) и подымается крутымъ зигзагомъ на перевалъ того-же имени (около 8500 фут.), и затѣмъ спускается въ сѣверную часть обширной равнины Абаги. Путь этотъ слѣдуетъ причислить къ разряду хорошихъ арбныхъ дорогъ; при самой незначитель-

*) Абагинскіе курды племени Гейдеранли хотя и считаются собственниками этого раіона, но они уже давно не предъявляютъ никакихъ претензій къ персидскимъ Джелалы, отчасти потому, что не считаютъ для себя безопаснымъ съ ними ссориться (Джелалы вообще пользуются весьма дурной славой и репутаціей), а отчасти и потому, что въ предѣлахъ Абаги недостатка въ пастбищныхъ мѣстахъ еще не встрѣчается. Персидскіе Джелалы, за такое отношеніе къ нимъ Гейдеранцевъ, относятся къ нимъ вполнѣ дружелюбно, но за то они сильно безпокоятъ курдовъ Адаманлы, приходящихъ лѣтомъ изъ Баязетскаго санджака на пастбищныя мѣста въ верховьяхъ р. Туджи.

ной разработкѣ его, по немъ пройдетъ даже и обозъ *). Рядомъ съ этимъ путемъ можно отмѣтить еще другой, верстахъ въ 4—5 восточнѣе — тоже аробный; онъ начинается отъ персидскаго селенія Баласоръ. проходитъ верстъ пять по персидской территоріи, сворачиваетъ на западъ и, перевалившн черезъ Персидскій пограничный хребетъ, выходитъ близъ ур. Гяврипами (бѣлая, хорошо замѣтная скала) на только что указанный путь изъ Топариза на равнину Абаги.

Къ западу отъ Тандурека существуетъ двѣ—три тропинки,**) пересѣкающія широкую сѣдловину между Тандурекомъ и примыкающимъ къ нему на западѣ хребтомъ Алла-дага. Разработка этихъ тропинокъ, для аробнаго сообщенія, также не представляетъ особыхъ затрудненій

Хребетъ Алла-дага. Хребетъ Алла-дага, названный по имени одной изъ главныхъ его вершинъ Алла-

*) По этому пути обыкновенно проходятъ и рессорные экипажи русскихъ консуловъ въ Ванѣ, при переѣздѣ ихъ семей изъ Россіи въ Ванъ и обратно. Въ сентябрѣ мѣсяцѣ 1897 года въ этомъ направленіи прошло болѣе 200 аробъ, доставлявшихъ вещи войсковыхъ частей, временно перемѣщенныхъ изъ Баязета въ Ванъ и обратно.

**) Тропинки эти начинаются у сел. Тутакъ, направляются на югъ и идутъ въ разстояніи 3—4 верстъ одна отъ другой, соединяясь вмѣстѣ на южномъ склонѣ Алла-дага на плато Туджи.

дагъ (11517 ф.), въ общемъ имѣетъ долготное направленіе и достигаетъ, въ среднемъ, 9500 — 10000 футовъ высоты. На востокѣ онъ примыкаетъ къ вершинѣ Тандурекъ, а западная его оконечность выходитъ за предѣлы разематриваемыхъ вилаетовъ и упирается въ теченіе Мурадъ-чая (Ефрата) между Каракилисой и Тутахомъ. Кромѣ названной вершины Алла-дага, слѣдуетъ отмѣтить еще не менѣе значительную — Кочбаши (или Канесепи); мнѣ кажется даже, что это самая высокая вершина. Она лежитъ въ верховьяхъ рѣки Зиланъ-су, имѣетъ пирамидальную форму и очищается отъ снѣга не ранѣе іюля мѣсяца. Сѣверный склонъ Алла-дага разсѣкается цѣлымъ рядомъ ущельевъ, вѣерообразно расходящихся отъ главнаго горнаго узла—вершины Алла-дага, и заключающихъ въ себѣ ручьи, изъ которыхъ образуется верхнее теченіе Мурадъ-чая (Ефрата). Южный склонъ имѣетъ болѣе сложное строеніе. Онъ разсѣченъ двумя довольно значительными рѣчками Зиланъ-су и Туджа-су, которыя, совмѣстно съ рѣчками Патносъ-су и Бендемаги-су, образуютъ три частныхъ водораздѣла: 1) водораздѣлъ Бендемаги-су и Туджа-су,

2) водораздѣлъ Туджа-су и Зиланъ-су, и 3) водораздѣлъ Зиланъ-су и Патносъ-су *).

Водораздѣлъ Бендемаги и Туджа-су

Первый изъ нихъ въ средней своей части значительно понижается (до 7500 фут.) и образуетъ нѣсколько платообразныхъ участковъ съ хорошими пастбищными мѣстами, извѣстными подъ именемъ Туджи (кочевье курдовъ Адаманлы). Къ юго-востоку отъ Туджи отмѣчу небольшое озеро Хедирматашъ Южная часть этого отрога, подходя къ Ванскому озеру, снова значительно повышается и заканчивается хорошо замѣтнымъ массивомъ Эрсикъ-дага (9000 ф.), который сильно командуетъ надъ равниной Бергри, лежащей у южной его подошвы, по нижнему теченію р. Бендемаги. Вообще весь этотъ водораздѣлъ представляетъ изъ себя почти одно сплошное пастбище.

*) Большинство незначительныхъ рѣчекъ Азіатской Турціи или не имѣютъ никакого названія, или-же называются по имени лежащихъ на нихъ селеній; часто одна и та же рѣчка въ различныхъ мѣстахъ своего теченія называется различно. Въ верховьяхъ какой либо ручеекъ назовутъ вамъ, положимъ, Ахоланъ-су, по имени сел. Ахоланъ, нѣсколько ниже Соканъ-су, еще ниже Хошабъ-су и т. д. Поэтому, при географическомъ описаніи мѣстности, нерѣдко, приходится выбирать названіе рѣчекъ, изъ нѣсколькихъ существующихъ для нихъ наименованій. Отсюда у различныхъ авторовъ названія эти совершенно несходны. Въ данномъ случаѣ рѣку Гейдарбекъ-су (такъ она подписана на 5-ти верстной картѣ), я называю Туджа-су, въ ея верховьяхъ лежитъ извѣстное урочище Туджа (кочевье курдовъ Адаманлы изъ Битлисскаго санджака). Рѣчкой Патносъ-су называю рѣчку, верховья которой образуются изъ слiянія нѣсколькихъ ручьевъ; одинъ изъ нихъ вытекаетъ изъ озера Сары-су—и иногда называется этимъ именемъ.

Водораздѣлъ р.р. Туджа-су и Зиланъ-су.

Слѣдующій отрогъ—водораздѣлъ Туджа-су и Зиланъ-су, до линіи селеній Пай-Чахирбекъ, сохраняетъ высоту должно быть не менѣе 9500 футъ и отличается мало доступнымъ характеромъ; но къ югу отъ указанной линіи онъ сразу понижается и переходитъ въ обширное плато, имѣющее до 15-ти верстъ длины съ востока на западъ и около 10 верстъ ширины съ сѣвера на югъ, среди котораго лежитъ большое армянское селеніе Сосхунъ. Въ виду отсутствія здѣсь въ лѣтнее время воды, на плато проведено нѣсколько искусственныхъ оросительныхъ канавъ. Въ нижнемъ теченіи р. Зиланъ-су слѣдуетъ отмѣтить Арджешскую равнину. Протягиваясь верстъ на десять съ сѣвера на югъ и верстъ на 5 съ запада на востокъ, она, сѣвернѣе сел. Иришадъ, почти сливается съ Сосхунскимъ плато, а къ югу отъ названнаго селенія отдѣляется отъ этого плато узкимъ невысокимъ гребнемъ (футовъ 400 надъ уровнемъ Ванскаго озера), идущимъ въ юго-восточномъ направленіи и упирающимся въ берегъ Ванскаго озера близъ устья рѣки Туджа-су.

Водораздѣлъ р.р. Патносъ-су и Зиланъ-су.

Слѣдующій отрогъ—между теченіемъ р.р

Патносъ-су и Виланъ-су, приходя въ связь съ вершиною Синанъ-дага и являясь самостоятельнымъ водораздѣломъ бассейна Ванскаго озера и Мурадъ-чая, будетъ разсмотрѣнъ отдѣльно (см. далѣе стр. 26).

Пути, пересѣкающіе систему Алла-дага.

Слѣдуя отъ вершины Тандурека на западъ, по водораздѣльной линіи Алла-дага, укажу на слѣдующіе пересѣкающіе его пути:

1) На сѣдловинѣ между вершиною Тандурека и началомъ хребта Алла-дага двѣ почти параллельныя тропинки, расходящіяся на разстояніе 4—5 верстъ одна отъ другой, изъ селенія Тутака къ ур. Туджа и далѣе — одна тропа на Сосхунское плато, другая — на равнину Бергри. Оба пути пройдены неоднократно, о нихъ было уже упомянуто ранѣе (см. стр. 9). Выходы съ указанныхъ тропинокъ на равнину Абаги также существуютъ и притомъ во многихъ направленіяхъ; вьючное движеніе по нимъ всюду возможно безпрепятственно.

2) Изъ селеній: Молакара, Зейналъ, Горанъ, Джанакызъ (на сѣверной сторонѣ хребта) къ ур. Туджа (на южной сторонѣ); тропы, начинающіяся отъ указанныхъ селеній, схо-

дятся въ верховьяхъ р. Туджа-су. Пути не обрекогносцированы, но, по имѣющимся о нихъ свѣдѣніямъ, также свободно допускаютъ вьючное сообщеніе.

3) Тропа восточнѣе вершины Кочбаши (Канесени), изъ сел. Улукентъ (на сѣверной сторонѣ)—къ сел. Шоръ (на южной сто-ронѣ). Не обрекогносцирована. Кратчайшій путь между Діадиномъ и Арджешемъ, но довольно трудный.

4. Тропа по западную сторону вершины Кочбаши, по ущелью главнаго истока Ефрата въ сел. Шоръ (въ верховьяхъ р. Зилань-су). Обрекогносцирована лично. Вьючное сообщеніе возможно, но въ одномъ двухъ мѣстахъ тяжелые вьюки, можетъ быть, прійдется развьючивать.

5) Тропа изъ Патноса въ Сулейманъ—Гюмбетъ и далѣе черезъ Масакъ въ Каракилису. Пройдена лично. При небольшой разработкѣ пути—пройдутъ арбы. Эта тропа находится собственно за предѣлами Ванскаго и Битлисскаго вилаетовъ, но отмѣчается въ виду непосредственной ея связи съ разсматриваемымъ райономъ.

6) Между путями 4 и 5 существуетъ еще нѣсколько тропинокъ, пересѣкающихъ хребетъ

Алла-дага въ меридіональномъ направленіи, но ни одна изъ нихъ не обрекогносцирована. По распроснымъ свѣдѣніямъ, вьючное движеніе по нимъ идетъ безпрепятственное.

Изъ продольныхъ путей, на южномъ склонѣ Алла-дага, укажу на слѣдующіе мною пройденные:

1) Колесная дорога отъ Патноса — на Арджешъ, Бергри, по ущелью Бендемаги на равнину Абаги.

2) Аробная дорога отъ Арджеша — на селенія Сосхунъ, Пай и далѣе тропа — на ур. Туджу, мимо небольшого озера Хедирматашъ къ селенію Базидъ-ага (на равнинѣ Абаги).

Въ общемъ, вся система Алла-дага, представляя изъ себя почти одни сплошныя лѣтнія пастбища, является сравнительно легко доступнымъ райономъ, но только въ лѣтнее время. Начиная же съ середины октября и почти до середины мая, всякое сообщеніе черезъ этотъ хребетъ, а равно и черезъ массивъ Тандурека совершенно прекращается и, въ теченіе указаннаго періода времени, между обоими склонами, лишь въ рѣдкихъ случаяхъ устанавливается только пѣшее сообщеніе.

Къ западу отъ меридіана с. Патноса хребетъ Алла-дага заканчивается рѣзко обозначеннымъ остроконечнымъ мысомъ у селенія Бурнибулахъ. Названное селеніе лежитъ на самой сѣдловинѣ широкаго просвѣта, между западной оконечностью хребта Алла-дага и совершенно изолированнымъ массивомъ Котевинъ-дагъ. Котевинъ-дага. Этотъ послѣдній состоитъ изъ нѣсколькихъ почти остроконечныхъ вершинъ, соединенныхъ общимъ гребнемъ и достигаетъ, по всей вѣроятности, 8 – 8½ тысячъ футъ высоты. Западные его склоны у сел Догнукъ образуютъ лѣвую сторону ущелья Мурадъчая; а южные и восточные – рѣзко обозначаютъ сѣверный край Мелазгерто-Патносской равнины. Въ широкой сѣдловинѣ между Котевинъ-дагомъ и Алла-дагомъ проходятъ колесные пути изъ Дутаха въ Патносъ, Султанмудъ и Мелазгертъ. Черезъ гребень Котевинъ-дага существуютъ лишь пѣшія тропинки.

Водораздѣлъ Патносъ-су и Зиланъ-дере-су.

Общій характеръ отрога. Водораздѣлъ Патносъ-су и Зиланъ-дере-су переноситъ водораздѣльную линію бассейна

Ванскаго озера и Мурадъ-чая (Ефрата) съ Алла-дага на Сипанъ-дагъ. Между двумя этими горными системами, онъ принимаетъ видъ широкой сѣдловины, имѣющей на перевалѣ Агинъ-гядукъ около 6600 футъ, а на перевалѣ Сары-су нѣсколько болѣе 6000 футъ высоты. Послѣдній изъ нихъ лежитъ у самой подошвы восточныхъ склоновъ Сипанъ-дага. Болѣе подробно изслѣдованный здѣсь районъ лежитъ къ югу отъ перевала Агинъ-гядукъ, къ сѣверу же отъ него—очертаніе горъ на картѣ обозначено лишь гадательно и не должно отличаться особой достовѣрностью. Между двумя только что указанными перевалами водораздѣлъ достигаетъ наибольшей ширины и въ вершинной своей части образуетъ нѣсколько довольно обширныхъ платообразныхъ участковъ съ хорошими пастбищами, страдающими, однако, недостаткомъ воды въ теченіе лѣтнихъ мѣсяцевъ. Оба его склона, въ особенности въ южной его части, состоятъ изъ покатостей, легко доступныхъ по многимъ направленіямъ Здѣсь существуетъ не мало вполнѣ удовлетворительныхъ вьючныхъ и аробныхъ путей, изъ коихъ отмѣчу слѣдующіе:

Пути, пересѣкающіе водораздѣлъ.

1) Аробная (при хорошей погодѣ - даже колесная) дорога изъ Патноса, черезъ перевалъ Агинъ-гядукъ, въ Арджешъ; это главный караванный путь, связывающій Ванъ съ Эрзерумомъ (Эрзерумъ — Зейдекянъ — перевалъ Клычъ-гядукъ — Дутахъ — Патносъ — Арджешъ — Джаникъ - Ванъ). Караванное сообщеніе по немъ не прерывается даже въ зимнее время.

2) Аробная дорога: Патносъ—Хозырь - Коко — Ширафлю — Пани — Пертакъ — Арджешъ. Первая половина до Ширафлю — довольно тяжелый участокъ. Далѣе, до Арджеша могутъ пройти даже повозки.

3) Патносъ—Севандоли — Зираклю — перевалъ Сары-су—Норшенъ (селеніе остается нѣсколько сѣвернѣе)—Асрафъ — Арджешъ; почти на всемъ протяженіи хорошій аробный путь; попадается нѣсколько трудныхъ мѣстъ, легко исправимыхъ. У селенія Севандоли на этотъ путь выходитъ почтовая дорога изъ Мелазгерта въ Арджешъ (и далѣе черезъ Джаникъ въ Ванъ*). Зимой почта отъ сел. Зираклю направляется

*) Почта изъ Эрзерума въ Ванъ проходитъ слѣдующіе пункты: Эртефъ, Хнысъ, Мелазгертъ, Арджешъ, Джаникъ и Ванъ.

черезъ перевалъ Сары-су, мимо селенія Норшенъ, на Асрафъ; а лѣтомъ—слѣдуетъ по кратчайшему направленію отъ Зираклю на Пани—Пертакъ—Арджешъ.

Сипанъ-дагъ.

Вершина Сипанъ-дага.

Совершенно изолированная вершина Сипанъ-дага (около 13700 ф.) весьма рѣзко выдѣляется на платообразныхъ районахъ сѣвернаго берега Ванскаго озера; она является настолько хорошо замѣтнымъ со всѣхъ сторонъ орьентировочнымъ пунктомъ, что ее, по истинѣ, можно назвать маякомъ этой части малоазіатскаго нагорья. Снѣжный покровъ Сипанъ-дага, обыкновенно, исчезаетъ только въ концѣ іюля мѣсяца, а отдѣльныя снѣжныя пятна держатся на немъ иногда до выпаденія новаго снѣга. Вершина этого потухшаго вулкана имѣетъ форму почти правильнаго, слегка усѣченнаго конуса съ основаніемъ около 20 верстъ въ поперечникѣ. Ширина его кратера—около версты. Высшая точка кратера отстоитъ не далѣе 15 верстъ отъ берега Ванскаго озера. Главные потоки лавы ниспадаютъ съ него на сѣверъ, въ Мелазгертскую

равнину, доходя до линіи селеній Ярамышъ — Севандоли. На западѣ они заканчиваются у сел. Уранказы; на югѣ — выходятъ на линію селеній: Норшенджукъ — Синанъ — Хозырь — Пышнакомъ *), на востокѣ доходятъ до и ревала Сары-су. Какъ и всегда, районы занятые лавой, представляются здѣсь трудно доступными, но на Синанъ-дагѣ они преодолѣваются сравнительно легко.

Одна изъ особенностей этой вершины — незначительное количество родниковъ на ея склонахъ, несмотря на обиліе выпадающаго на ней снѣга. На южномъ склонѣ у селеній Хозырь и Пышнакомъ уже въ началѣ іюня родники почти совершенно высыхаютъ и жители этихъ селеній поневолѣ должны откочевывать со своими стадами въ мѣста, болѣе обильныя водой. У селеній Нижній и Верхній Синанъ — воды очень мало. На сѣверномъ склонѣ въ селеніяхъ, Огузанъ, Кизилъ-юсуфъ и еще нѣсколькихъ, рядомъ лежащихъ, жители лѣтомъ пользуются водой въ самомъ ограниченномъ количествѣ. Затѣмъ, къ востоку отъ этихъ селеній, весь сѣверный склонъ

*) Въ 1896 году это селеніе было разрушено курдами.

Синанъ-дага до линіи Мелазгертъ—Султанмудъ представляетъ собой, въ теченіе лѣтнихъ мѣсяцевъ, совершенно безводную площадь, на которой поэтому и не имѣется ни одного населеннаго пункта. По наряду съ этимъ безводьемъ, слѣдуетъ отмѣтить замѣчательно богатые родники чистой ключевой воды у сел. Ада, въ 3 верстахъ западнѣе Мелазгерта. Селеніе Ада расположено въ скалахъ; примѣрно въ серединѣ этого селенія на пространствѣ 100—200 кв. сажень, изъ подъ скалы, въ нѣсколькихъ мѣстахъ, широкой струей бьютъ холодные родники, бьютъ съ одинаковой силой лѣтомъ и зимой. Надо предположить, что огромная масса снѣга и дождя, выпадающаго на Синанъ-дагъ, просачивается въ какой нибудь подземный бассейнъ, истокомъ котораго и являются замѣчательные родники селенія Ада. Родники у сел. Ада.

Изъ отроговъ Синанъ-дага отмѣчу слѣдующіе: Отроги Синанъ-дага.

1) Сѣверный отрогъ—вдается замѣтнымъ гребнемъ въ уголъ поворота р. Патносъ-су (до параллели сел. Патноса). Въ началѣ онъ носитъ скалистый характеръ, но затѣмъ, по

мѣрѣ удаленія на сѣверъ, принимаетъ болѣе гладкія очертанія. Западные его склоны рѣзко окаймляютъ восточный край Мелазгертской равнины, восточные — образуютъ лѣвую сторону сперва котловины Сары-су, съ озеромъ того-же наименованія (къ концу лѣта озеро это значительно просыхаетъ), а затѣмъ лѣвую сторону р. Патносъ-су Весь отрогъ пересѣченъ многими тропинками и даже арбными путями, напримѣръ: 1) Севандоли—Зираклю, 1) Гракомъ—Хозырь, 3) Севандоли—Хозырь и др. менѣе значительными.

Районъ къ западу отъ Сипанъ-дага.

Къ западу отъ вершины Сипанъ-дага въ рельефѣ мѣстности отмѣчу слѣдующіе главнѣйшіе рубежи: 1) равнину селенія Уранказы, 2) горный кряжъ, ограничивающій эту равнину съ юга, 3) двѣ значительныхъ горныхъ котловины рѣчекъ Агджаверанъ-су и Джумалди-су *), 4) кряжъ, по которому водораздѣленная линія Ванскаго озера и Мурадъ чая переходитъ съ Сипанъ-дага на Бейляджанъ-дагъ.

Равнина селенія Уранказы.

1) Болотистая равнина селенія Уранказы лежитъ на высотѣ 7700 футовъ и имѣетъ до

*) Къ западу отъ вышеотмѣченной равнины, рѣчки на картѣ не подписаны.

8—9 верстъ въ поперечникѣ; она окружена со всѣхъ сторонъ высотами и представляетъ собой ни что иное, какъ дно бывшаго когда-то озера; собирающаяся въ ней, послѣ таянія снѣговъ, вода образуетъ здѣсь весною водно-болотистую площадь величиною въ 25—30 кв. верстъ, а иногда и болѣе. Въ іюлѣ мѣсяцѣ она уже просыхаетъ и покрывается высокой болотной травой, которая затѣмъ въ августѣ мѣсяцѣ и скашивается жителями Адельджеваза *). Въ сентябрѣ мѣсяцѣ по этой равнинѣ можно проѣхать свободно въ любомъ направленіи. Вода остается только въ южной ея части, образуя здѣсь небольшое озерцо (около полуверсты длины, при 50—100 шагахъ ширины), съ тинистыми и топкими берегами.

2) Горный кряжъ, ограничивающій равнину Уранказы съ юга, поднимается футовъ на 500 надъ этой послѣдней и на 3000 футовъ превышаетъ уровень Ванскаго озера. Сѣ-

*) Интересенъ, между прочимъ, самый процесъ пользованія этимъ сѣнокоснымъ мѣстомъ. Онъ не составляетъ ничьей личной собственности, а принадлежитъ селенію Адельджевазу. Каждый изъ его коренныхъ жителей мусульманъ имѣетъ право пользоваться сѣнокосомъ, но совершенно своеобразнымъ способомъ. Каждый можетъ косить гдѣ ему угодно, но только долженъ косить самъ; сколько накоситъ—столько можетъ и увезти. Казалось-бы, что при такомъ способѣ пользованія землей легко возможны безчисленныя недоразумѣнія; тѣмъ не менѣе таковыхъ почти не возникаетъ.

верный склонъ его весьма коротокъ, и, въ общемъ, имѣетъ плоское очертаніе; южный разсѣченъ цѣлымъ рядомъ глубокихъ и живописныхъ ущелій. На протяженіи верстъ 6—7 къ западу отъ Адельджеваза отроги южнаго склона кончаются отвѣсными высотами, ниспадающими прямо въ Ванское озеро; проходящая здѣсь въ скалахъ тропинка высѣчена въ видѣ карниза, подымающагося, кое-гдѣ, футовъ на 300 надъ уровнемъ озера. Изъ числа котловинъ южнаго склона отмѣчу двѣ болѣе значительныхъ: ту, въ которой лежитъ гор. Адельджеваз и котловину селенія Хаскендерукъ. Первую изъ нихъ я пересѣкъ на всемъ протяженіи, во второй отъ берега озера дошелъ только до селенія Хаскендерука.

Котловины с.с. Агджаверана и Джемалди.

3) Горныя котловины селеній Агджаверана и Джемалди лежатъ къ западу отъ равнины Уранказы и заключаютъ въ себѣ еще нѣсколько другихъ селеній; называю же ихъ котловинами Агджаверана и Джемалди потому, что мнѣ желательно какъ нибудь назвать и отмѣтить эти два сравнительно трудно-доступныхъ района; пересѣчь ихъ гораздо труднѣе, чѣмъ районъ, лежащій къ востоку отъ

Сипанъ-дага (между перевалами Сары-су и Агинъ-гядукъ). Очертаніе котловинъ описывать не стану, оно видно изъ карты; раздѣляющій ихъ хребетъ, высшія точки котораго лежатъ прямо къ сѣверу отъ Ахлата, подымается до 8000 футовъ высоты.

Водораздѣлъ между Сипаномъ и Бейляджаномъ.

4) Горный кряжъ, по которому водораздѣльная линія Мурадъ-чая и Ванскаго озера переходитъ съ Сипанъ-дага на Бейляджанъ-дагъ, какъ видно изъ карты, имѣетъ неправильное очертаніе; наибольшей ширины онъ достигаетъ въ центральной своей части, на меридіанѣ селенія Лотарь; самая узкая его часть—на перешейкѣ между озерами Буланыхъ-гель и Назыкъ-гель; перевальная точка лежитъ здѣсь на высотѣ 7200 футовъ; средняя высота водораздѣла—около 8000 футовъ; сѣверный склонъ его рѣзко обозначаетъ южную окраину Мелазгертской равнины, а южный—образуетъ котловины Агджаверана и Назыкскаго озера; въ общемъ, вершинная часть водораздѣла и его сѣверный склонъ легко доступны въ любомъ направленіи.

Пути района между Сипаномъ и Бейляджаномъ.

Во всемъ только что разсмотрѣнномъ районѣ, къ западу отъ Сипанъ-дага, укажу на

слѣдующіе пройденные мною пути и приведу краткія о нихъ свѣдѣнія.

а) Пути поперечные.

Начну съ запада.

1) Изъ сел. Пиранъ въ Керсъ и далѣе, по восточному берегу озера Назыкъ-геля, черезъ сел. Хіартангъ, Прхусъ и Цыдрацоръ—частью аробная дорога, частью тропа; перевальный участокъ неособенно труденъ.

2) Изъ Кекярлю, черезъ Хуликъ въ Цыдрацоръ и Ахлатъ—хорошо разработанная аробная дорога; въ сухую погоду, пожалуй, пройдутъ и повозки.

3) Изъ Хулика, черезъ Агджаверанъ, Ерсункъ въ Ахлатъ—аробная дорога; всего пути не проходилъ; видѣлъ лишь часть его между Агджавераномъ и Ерсункомъ. Отмѣченная линія и ея продолженіе отъ Хулика на Кекярлю интересны въ томъ отношеніи, что на перевальныхъ участкахъ дороги, подверженныхъ заносамъ, путь черезъ каждые 100—120 шаговъ обозначенъ высокими (около сажени высоты) камнями, поставленными вдоль дороги. Къ какому времени слѣдуетъ отнести это сооруженіе—населенію не извѣстно.

4) Изъ равнины Уранказы черезъ хребетъ, ограничивающій ее на югѣ—много тропинокъ; я прошелъ по той, которая указана на картѣ (изъ сел. Уранказы въ Адельджевазъ).

5) Между путями, указанными въ §§ 2 и 4 имѣется нѣсколько промежуточныхъ; знаю что изъ Хулика арбы ходятъ въ Лотарь, затѣмъ въ Ярамышъ и Шебу.

6) Знаю о существованіи аробныхъ дорогъ изъ Султанмуда черезъ Огюзанъ, Кизилъ-енишъ въ Уранказы.

б) Пути продольные.

1) Изъ с. Цыдрацора, по кратчайшему направленію, въ с. Уранказы—аробная дорога (проходятъ малыя арбы).

2) Изъ Ахлата, черезъ Джемалди, въ Уранказы—тропа; въ центральной части весьма плохая.

3) Изъ Ахлата, по берегу Ванскаго озера, въ Адельджевазъ—хорошо разработанная тропа, на всемъ протяженіи сопровождающаяся телеграфной линіей. Изъ Адельджеваза, мимо селеній Синанъ и Аренъ, въ Норшенъ—хорошая аробная дорога; въ сухую погоду—даже колесная; затѣмъ, изъ Адельджеваза, по

кратчайшему направленію, на селеніе Хозырь—аробная дорога.

Бейляджанъ-дагъ.

Горная группа Бейляджанъ-дага лежитъ къ западу отъ озеръ Буланыхъ-гель и Назыкъ-гель. Она представляетъ собою небольшой, но высокій массивъ, немного вытянутый въ меридіональномъ направленіи, съ нѣсколькими почти остроконечными вершинами, достигающими, по всей вѣроятности, $9-9^1/_2$ тысячъ футъ высоты; болѣе высокая часть Бейляджана лежитъ на параллели селенія Пиранъ и, въ этой части массива, черезъ него существуютъ только пѣшеходныя тропинки. Нѣсколько южнѣе, изъ Пирана въ Назыкъ и Абдалбазидъ, имѣются вьючныя тропинки. Сѣверные склоны Бейляджана, на линіи селеній Копъ—Лизъ переходятъ въ пологое плато, по которому возможно почти повсюду не только аробное, но и колесное сообщеніе. Изъ колесныхъ путей укажу на слѣдующіе: 1) Лизъ—Копъ, 2) Лизъ—Енджалу, 3) Енджалу—Шехвали. На восточныхъ склонахъ Бейляджана отмѣчу аробныя дороги изъ Копа, черезъ Харабша-

еръ *), въ Пиранъ и изъ Копа, черезъ Шейхякубъ **), также въ Пиранъ; на западныхъ склонахъ—аробную линію изъ Шехвали въ Лизъ, Піонкъ, Назыкъ.

Немрудъ-дагъ и его связь съ Бейляджаномъ.

Продолжая слѣдовать по водораздѣльной линіи Мурадъ-чая и бассейна Ванскаго озера, съ Бейляджана прійдется спуститься на югъ, на перевалѣ Назыкъ-гядукъ ***) (около 6800 футовъ) пересѣчь аробную дорогу изъ Назыка въ Піонкъ; затѣмъ, снова подымаясь, перейти на восточную оконечность Буланыхскихъ горъ (Кекели-дагъ); далѣе, спуститься на югъ, описать нѣкоторую дугу къ юго-западу, пересѣчь аробную дорогу изъ Тапаванка въ Кянирашъ и, продолжая слѣдовать въ юго-восточномъ направленіи, подняться на Немрудъ-дагъ. Я былъ на двухъ точкахъ этого гигантскаго давно потухшаго кратера: форма его—почти круглая; діаметръ—около 7 верстъ; глубина, считая таковую отъ самыхъ высокихъ точекъ (9670 футовъ) до уровня лежащаго на днѣ кратера озера (7660 футовъ)—2000 футовъ; отъ болѣе

*) На картѣ Харыба.
**) На картѣ Шейхъ.
***) На картѣ не подписанъ, а лишь обозначенъ цифрою—680.

низкихъ точекъ—около 1000 футовъ. Подъемъ на Немрудъ-дагъ не затруднителенъ; есть нѣсколько направленій, по которымъ можно подняться на самыя верхнія точки сѣвернаго гребня кратера, не слѣзая съ лошади; лучшій подъемъ со стороны селенія Согуртъ. Внутренній склонъ (жерло кратера), во многихъ мѣстахъ, почти отвѣсный. Для спуска на дно существуетъ нѣсколько тропинокъ; лѣтомъ оно заростаетъ довольно высокой травой и жители окрестныхъ селеній пригоняютъ сюда свои стада на пастьбу.

Кромѣ уже отмѣченнаго большого прѣснаго озера, здѣсь имѣется еще 3—4 озерка незначительной величины.

Пути вокругъ Немрудъ-дага.

Вокругъ Немрудъ-дага можно объѣхать почти по сплошной колесной дорогѣ. Изъ Кармунджи, черезъ Перхусъ (Прхусъ), въ Тапаванкъ и далѣе верстъ шесть, пройдутъ хоть четверочные фургоны. Верстахъ въ 2-хъ отъ Кяниpаша начинается крутой, но недурно разработанный, спускъ; повозки пройдутъ съ трудомъ. Затѣмъ, далѣе, отъ Кяниpаша черезъ Морхъ, въ Тадванъ—снова колесная дорога; отъ Тадвана до Кызвака—арабная, а далѣе,

въ Кармунджу - снова колесная. Укажу еще на аробную дорогу изъ Тадвана, на Согуртъ, Тегутъ, Ирхусъ и на хорошую тропу изъ Тадвана, черезъ Шамирамъ, въ селеніе Боріанъ, которое лежитъ почти на сѣдловинѣ между Немрудъ-дагомъ и длиннымъ скалистымъ хребтомъ Киркоръ-дагомъ; послѣдній рѣзко выдѣляется по своей весьма оригинальной формѣ; онъ состоитъ изъ нѣсколькихъ куполообразныхъ вершинъ, вытянутыхъ въ одну линію, сильно командующихъ надъ лежащею у ихъ подножья равниною Рахва. Высоту Киркоръ-дага опредѣляю, примѣрно, въ 8500 футовъ. Киркоръ-дагъ.

Буланыхскій хребетъ.

Буланыхскимъ хребтомъ называю хорошо замѣтный кряжъ, протягивающійся отъ озера Назыкъ-гель на сѣверо-западъ и раздѣляющій котловину рѣки Лизъ-су отъ Мушской равнины. *) Западная его оконечность крутыми террасами врѣзывается въ уголъ поворота р. Мурадъ-чая у Чарбугора; восточная— входитъ въ связь съ массивомъ Бейляджанъ-дага и Немруда. Высшая точка, по всей вѣ-

*) Хребетъ этотъ называютъ также Куруръ-дагомъ.

роятности, Кекели-дагъ—около 7500 ф. Надъ равниною Муша, Буланыхскій хребетъ поднимается футовъ на 2000—2250. Сѣверный его склонъ весьма полого спускается къ равнинѣ Буланыха; южный—болѣе крутъ, получаетъ большое развитіе и своею подошвою рѣзко отмѣчаетъ сѣверный край Мушской равнины.

Пути сообщенія. Изъ котловинъ южнаго склона отмѣчу двѣ: ту, по которой проходитъ аробный путь изъ Цронка въ Лизъ и Боста-кендъ, черезъ перевалъ Абульваръ-гядукъ (6500 ф.); а затѣмъ, нѣсколько западнѣе, котловину селенія Геляраша; здѣсь проходитъ аробная дорога изъ Термерта также въ Лизъ и Піонкъ. По обоимъ направленіямъ, при самой незначительной разработкѣ пути, пройдутъ повозки. Тропинокъ, пересѣкающихъ хребетъ, перечислять не стану; замѣчу лишь, что таковыхъ много и что Буланыхскія горы не представляютъ собою особаго препятствія на путяхъ, ведущихъ изъ казы Буланыхъ въ Мушскую равнину или обратно.

Равнина Рахва-ова.

(Тройной водораздѣлъ бассейновъ Ванскаго озера, Мурадъ-чая и Тигра).

Это весьма характерный водораздѣлъ — почти треугольное плато (около 6000 фут. абсолютной высоты), между Киркоръ-дагомъ и подошвою Главнаго Тавра *). Одинъ уголъ этого плато обращенъ къ Тадвану; сюда слабый незамѣтный скатъ. Другой—къ глубокому Битлисскому ущелью; городъ Битлисъ лежитъ на высотѣ приблизительно 5100 фут., т. е. на 500 футовъ ниже уровня Ванскаго озера. Третій уголъ—къ сторонѣ Мушской равнины; спускъ въ эту послѣднюю весьма значительный; селеніе Морхъ находится почти на краю плато; слѣдующее за нимъ, по дорогѣ въ Мушъ, селеніе Норшенъ лежитъ уже на высотѣ 4500 ф. т. е. болѣе чѣмъ на 1000 футовъ ниже уровня озера Вана. Равнина Рахва не представляетъ никакихъ препятствій для сообщенія, даже колеснаго, но только

Общій характеръ равнины.

Пути сообщенія.

*) Главный (южный или Малатійскій Тавръ) вступаетъ въ предѣлы Битлисскаго вилаета, какъ уже сказано, приблизительно на меридіанѣ устья рѣчки Гойнукъ-су—праваго притока Мурадъ-чая. Онъ тянется сперва по лѣвой сторонѣ этого послѣдняго, направляется къ озеру Вану, обходитъ его съ юга и затѣмъ идетъ къ верховьямъ р.р. Забъ-су и Ботанъ-су.

въ періодъ лѣтняго времени. Въ теченіе же зимнихъ мѣсяцевъ, съ января по апрѣль, она является для мѣстныхъ жителей, на путяхъ изъ Битлиса въ Тадванъ, зачастую непреодолимой преградой. Въ срединѣ зимы, во время хорошаго мороза, когда снѣгъ достаточно твердѣетъ—пройти по ней верхомъ еще можно; но, при оттепеляхъ, снѣгъ не выдерживаетъ тяжести лошади и она, при 2—3-хъ аршинной глубинѣ снѣга, проваливается въ него съ головой, поэтому, на время зимы, здѣсь устанавливается, главнымъ образомъ, только пѣшее сообщеніе. Въ особенности тяжелъ, въ этомъ отношеніи, конецъ марта и начало апрѣля *). Такого рода климатическія особенности равнины Рахва, на первый взглядъ, кажутся весьма странными. Дѣйствительно,

*) Въ концѣ марта 1897 года мнѣ пришлось проѣзжать изъ Вана въ Діарбекиръ. Пройти по кратчайшему направленію, черезъ равнину Рахвы на Битлисъ, было невозможно, и я, достигнувъ Тадвана, долженъ былъ предпринять кружный путь изъ Тадвана, на Уртабъ, Котумъ, далѣе по ущелью Гюзельдаря, черезъ Шехджума въ Кюфру. Пройти изъ Тадвана въ Битлисъ зимой, хотя и возможно, но для этого требуется извѣстная подготовка какъ каравана, такъ и самаго пути. Отмѣчу, между прочимъ, что въ 1899 году въ началѣ февраля, въ этомъ направленіи прошелъ караванъ нѣмецкаго археолога доктора В. Белька. Караванъ состоялъ изъ 160 человѣкъ (въ томъ числѣ около 100 человѣкъ рабочихъ съ лопатами), 11 ручныхъ саней съ дровами, саманомъ и продовольствіемъ и 37 лошадей; погода не особенно благопріятствовала переходу. Выйдя 9-го февраля изъ Тадвана, докторъ Белькъ къ вечеру достигъ развалинъ большого хана, примѣрно на полъ пути между Битлисомъ и Тадваномъ; здѣсь онъ заночевалъ, и на слѣдующій день 10-го февраля прибылъ въ Битлисъ; отъ Битлиса до Тадвана не больше 25 верстъ.

равнина эта лишь на 300 футовъ выше равнины города Вана; слѣдовательно, большой климатической разницы между этими двумя пунктами, повидимому, быть не должно. Между тѣмъ, въ то время, когда въ окрестностяхъ Вана, даже въ самыя суровыя зимы, верховое сообщеніе не прекращается, на равнинѣ Рахвы возможно лишь пѣшее сообщеніе. Объясненіе этого явленія слѣдуетъ искать въ слѣдующемъ. Хотя равнина Рахва имѣетъ высоту лишь 6000 футовъ, но лежащіе отъ нея на сѣверѣ—Немрудъ-дагъ, а на югѣ—хребетъ Тавра, подымаясь до высоты 10000 футовъ, служатъ какъ бы конденсаторомъ, задерживающимъ здѣсь болѣе значительную часть атмосферныхъ осадковъ; и поэтому, въ то время, когда на равнинѣ Муша снѣгъ выпадаетъ на высоту, скажу, въ $^1/_2$ аршина, здѣсь, на Рахвѣ онъ можетъ выпасть на высоту одного аршина и болѣе.

Южный Тавръ.

О различныхъ названіяхъ горъ Тавра.

(Иначе Малатійскій, Армянскій, иногда Главный Тавръ).

Прежде всего замѣчу, что всѣ эти названія чисто научныя, книжныя. Для мѣстнаго

населенія они совершенно неизвѣстны. Въ казахъ Сасуна и Кульпа, лежащихъ въ самыхъ высокихъ районахъ Тавра, жителямъ извѣстны названія отдѣльныхъ вершинъ, но, какъ называется вся система этихъ горъ, они и не вѣдаютъ. Затѣмъ, могу прибавить, что названіе Тавра и для меня лично представляется довольно неопредѣленнымъ. По учебникамъ географіи и даже большимъ географическимъ сочиненіямъ я зналъ о существованіи въ Азіатской Турціи двухъ главныхъ горныхъ системъ—Тавра и Анти-тавра. Но до сихъ поръ мнѣ нигдѣ не пришлось встрѣтить вполнѣ опредѣленныхъ указаній на то, какіе собственно водораздѣлы должны быть включены въ систему Тавра и какіе въ систему Анти-тавра.

Характеръ мало-азіатскаго нагорья къ западу отъ Батума.

Къ западу отъ меридіана Батума, рельефъ мало-азіатскаго нагорья, въ общемъ, представляется въ слѣдующемъ видѣ. Вдоль берега Чернаго моря—высокій Понтійскій хребетъ, протягивающійся почти по параллели и достигающій кое-гдѣ 10—11 тысячъ футовъ высоты. Къ югу отъ этого хребта нагорье, поднятое, въ среднемъ, на высоту 6000 футовъ надъ

уровнемъ моря, нагорье, пересѣченное второстепенными хребтами, достигающими не менѣе значительной высоты. Если всѣ эти хребты будутъ составлять систему Тавра, то это уже слишкомъ общее названіе (въ родѣ названія—Кавказскаго хребта). Хребетъ, ограничивающій это нагорье съ юга и спускающійся своими склонами въ Месопотамскую низменность, называютъ иногда Армянскимъ, иногда южнымъ, Малатійскимъ и иногда даже Главнымъ Тавромъ. Я удержу за нимъ всѣ эти названія и прослѣжу направленіе его водораздѣльной линіи въ предѣлахъ Ванскаго и Битлисскаго вилаетовъ.

Общій характеръ Тавра.

Къ западу отъ Битлиса, онъ представляется въ видѣ рѣзко обозначеннаго гребня, сопровождающаго теченіе рѣки Мурадъ-чая и ее притока Кара-су. Къ востоку отъ Битлиса, онъ тянется по южному берегу Ванскаго озера и образуетъ здѣсь весьма запутанную горную систему; его водораздѣльная линія принимаетъ весьма причудливыя очертанія и направляется къ верховью Ботанъ-су, гдѣ и входитъ въ связь съ Башкалинскими горами.

Заложеніе Тавра на сѣверъ и на югъ.

Въ общемъ, въ предѣлахъ Битлисскаго и Ванскаго вилаетовъ, протяженіе Тавра, по прямой линіи—около 350 верстъ. На этомъ участкѣ сѣверные его склоны ниспадаютъ въ началѣ къ р. Мурадъ-чаю, а затѣмъ его притоку Кара-су (орошающему Мушскую равнину); далѣе—къ Ванскому озеру, еще далѣе—къ р. Хошабъ-су. Южные склоны образуютъ, къ западу отъ Битлиса, сѣверную сторону бассейна Ботанъ-су (притока Тигра—также весьма значительной рѣки, пожалуй, даже не уступающей по длинѣ самому Тигру).

Обращу вниманіе на общее заложеніе Тавра на сѣверъ и на югъ, въ предѣлахъ разсматриваемаго района. Проведу на картѣ водораздѣльную линію и измѣрю разстояніе отъ этой водораздѣльной линіи на сѣверъ до р. Мурадъ-чая, ее притока Кара-су, Ванскаго озера и Хошабъ-су съ одной стороны и на югъ до р.р. Тигра и Ботанъ-су—съ другой; тогда получу слѣдующее:

Заложеніе.

	НА СѢВЕРЪ.	НА ЮГЪ.
На меридіанѣ Илиджи.	15 в.	75 в.

На меридіанѣ.

Генча.	12 в.	100 в.
Верховьевъ рѣки Шенъ-су . .	7 „	110 „
„ Муша. .	12—15 „	105—110 „
„ Равнины Рахвы – точка тройнаго водораздѣла	—	60 „
Ущелья Гюзельдаря	6 „	50 „
Сел. Багъ, на берегу Ванскаго озера.	½ „	70 „
Сел. Норкефъ . . .	17 „	40 „

Эти цифры наглядно указываютъ, какъ мало развиты сѣверные и наоборотъ, на сколько развиты южные отроги Тавра. Восточною его оконечностью я считаю вершину Башетъ-дагъ—хорошо замѣтный массивъ, верстахъ въ 40 къ юго-востоку отъ Вана.

Въ общемъ, горная система Армянскаго (Малатійскаго Тавра) принадлежитъ къ районамъ мало изслѣдованнымъ; пробѣлы карты, къ западу отъ Битлиса, въ предѣлахъ казъ

Мотки и Сасуна, указываютъ на мѣста совершенно неизслѣдованныя. Затѣмъ, мало извѣстенъ также районъ къ сѣверу отъ линіи с.с. Илиджа—Насуръ. На картѣ онъ хотя и заполненъ, но рельефъ мѣстности нанесенъ здѣсь весьма гадательно.

Перечень пройденныхъ путей, пересѣкающихъ водораздѣльную линію Тавра.

На 350 верстномъ протяженіи Армянскаго Тавра, мнѣ пришлось пересѣчь его водораздѣльную линію по слѣдующимъ направленіямъ:

1) Изъ Фаркина, на Хоштаръ, Антахъ, Илиджу, Корка, черезъ перевалъ, обозначенный на картѣ цифрой 388 (3880 фут.), къ устью рѣчки Гойнукъ-су; почти на всемъ протяженіи—тропа, которую, однако, легко обратить въ аробную дорогу.

2) Изъ Фаркина, на Бошадъ, Гоканъ, Нерджикъ, Шенъ, черезъ перевалъ, обозначенный на картѣ 6650 фут., къ сел Кызылагачъ; отъ Фаркина до Нерджика—частью аробная дорога, частью тропа; за Нерджикомъ до сел. Шенъ—исключительно тяжелая вьючная тропа.

3) Изъ Хазо, на Келясне, Кабильджосъ, Комкъ, Тингертъ, Рабатъ, къ селенію Сркетъ, черезъ перевалъ, обозначенный на картѣ вы-

сотой 6500 фут.; на всемъ протяженіи—тяжелая вьючная тропа; особенно трудный участокъ—между Комкомъ и Рабатомъ.

4) а) Зокъ, Вейсекараніе (Зіаретъ), Битлисъ—къ Тадвану.

б) Схертъ, Арангозъ, Варганисъ, Битлисъ—къ Тадвану.

Первый путь, почти на всемъ протяженіи—арбный; второй—наполовину арбный, наполовину вьючный.

5) Схертъ, Кюфра, Скамболь, Шехджума, по ущелью р. Гюзель-дара, на селенія Котумъ, Тухъ—хорошая тропа.

6) Карасу, Теке, Хекецыръ, Киндранисъ и Хекецыръ—Норкевъ, черезъ перевалъ, обозначенный на картѣ высотой 7200 футовъ. Оба направленія—вьючныя тропинки.

7) Теке, по ущелью Гаргара, черезъ с. Курцы, перевалъ, обозначенный на картѣ высотой 8000 футовъ, къ Нареку—вьючная тропа.

8) Изъ Нарека въ Мокусъ, черезъ перевалъ, обозначенный на картѣ высотой 10270 футовъ—тяжелая тропа

9) Изъ Шатаха, черезъ Сивтки, Песандашъ, въ Востанъ—тропа.

10) Изъ Шатаха, черезъ Сивтки, уроч. Гюрандаштъ, въ Кизилташъ—частью аробная дорога, частью тропа.

11) Изъ Шатаха, по ущелью Шатахъ-су (Ботанъ-су), мимо мон. Хокоцванка, въ котловину селенія Касрикъ и далѣе, черезъ перевалъ, обозначенный на картѣ высотою 7280 ф., къ сел. Дымгостны; на всемъ протяженіи—скверная тропа.

12) Изъ котловины Касрика, черезъ перевалъ, обозначенный на картѣ высотою 6800 футовъ, къ селенію Дымгостны—аробная дорога.

Кромѣ того, мнѣ удалось побывать также на вершинахъ: Башетъ-дагъ (11600), Ардостъ (12500?), Арносъ (13000?) и Пеллу-дагъ (9000?).

Такимъ образомъ, на основаніи непосредственнаго моего знакомства съ различными частями Армянскаго Тавра, могу указать, прежде всего, на слѣдующія его особенности.

Я только что сказалъ, что къ западу отъ Битлиса, онъ имѣетъ видъ сплошного и рѣзко обозначеннаго гребня, протягивающагося приблизительно по параллели. Строго говоря, только въ этой части онъ можетъ заслуживать названіе хребта. Къ востоку же отъ Бит-

лиса, сплошность Армянскаго Тавра нарушается; онъ переходитъ здѣсь въ сложную горную систему, съ весьма причудливой водораздѣльной линіей, которая то поднимается на высоту 10—11 тысячъ футовъ, то снова падаетъ почти до уровня Ванскаго озера. Укажу на мѣста въ этомъ отношеніи болѣе характерныя.

Водораздѣльная линія Тавра. а) На равнинѣ Рахва.

1) Нѣсколько раньше уже былъ отмѣченъ весьма своеобразный тройной водораздѣлъ равнины Рахвы (см. стр. 43), соприкасающейся съ западнымъ угломъ Ванскаго озера. Южный уголъ этой равнины переходитъ въ длинное и глубокое ущелье рѣки Битлисъ-су. Въ 10—12 верстахъ южнѣе Рахвы, на широтѣ города Битлиса, дно этого ущелья лежитъ на 500 футовъ ниже уровня Ванскаго озера. Спрашивается, куда дѣвался здѣсь общій массивъ Тавра? Его водораздѣльная линія съ высоты 10000 футовъ спустилась на равнину Рахвы (около 6000 футовъ), обогнула верховья Битлисъ-чая и снова поднялась на высоту около 9000 футовъ (на хребетъ, служащій водораздѣломъ р.р. Битлисъ-су и Гюзель-дарясу). Такимъ образомъ, Тавръ явился здѣсь разсѣченнымъ насквозь ущельемъ р. Битлисъ-су.

б) Въ ущельи Гюзель-даря.

2) Верстахъ въ 15-ти далѣе, къ востоку повторяется тоже самое: водораздѣльная линія Тавра пересѣкается весьма характернымъ ущельемъ Гюзель-даря. Ширина его около версты. Дно ущелья, между селеніями Сакъ и Тобъ, совершенно горизонтально и имѣетъ высоту около 5900 футовъ. Къ сѣверу отъ перваго изъ нихъ, оно начинаетъ понижаться и переходитъ въ ущелье ручья (Котумъ-чая), впадающаго въ Ванское озеро, близъ селенія Тухъ. Къ югу отъ селенія Тобъ, оно понижается въ обратную сторону и переходитъ въ ущелье рѣчки, названной у меня на картѣ р. Гюзель-даря-су (на картѣ Линча—это Кесерь-су). Слѣдовательно, и здѣсь не менѣе странный водораздѣлъ—ущелье съ плоскимъ дномъ, имѣющимъ паденіе въ обѣ стороны—на сѣверъ и на югъ.

в) У сел. Киндранса.

3) Еще верстахъ въ 30 далѣе, къ востоку, опять подобное же явленіе: къ сѣверу отъ селенія Киндранса разстилается обширная равнина, среди которой лежитъ селеніе Геллу (и еще нѣсколько другихъ). Она окружена со всѣхъ сторонъ высотами и только на югѣ, близъ Киндранса, совершенно сливается съ не-

большой долиной, въ верховьяхъ р. Хизанъ-су. Между этой послѣдней и небольшимъ бассейномъ котловины Геллу существуетъ незначительный почти плоскій водораздѣлъ; на глазъ замѣтить его трудно; кажется будто верховья Хизанской рѣчки берутъ начало въ равнинѣ сел. Геллу. На самомъ же дѣлѣ, между этими отдѣльными бассейнами не имѣется никакой связи. Равнина Геллу футовъ на 350—400 превышаетъ уровень Ванскаго озера: собирающуюся въ этой равнинѣ, послѣ таянія снѣговъ, воду жители расположенныхъ здѣсь селеній отводятъ въ озеро Ванъ посредствомъ особаго рода туннеля *), прорытаго въ подошвѣ высотъ, окаймляющихъ равнину съ сѣверо-востока. Верховья же Хизанской рѣчки берутъ начало въ высокомъ хребтѣ, южнѣе Киндранса. Если здѣсь намѣтить положеніе водораздѣльной линіи Тавра, то ее прійдется провести въ двухъ направленіяхъ или иначе—раздвоить; одно колѣно ее пройдетъ южнѣе Киндранса (по водораздѣлу р. Хизанъ-су и котловины сел. Геллу, оставивъ эту послѣднюю къ сѣверу), другое—наоборотъ, обогнетъ эту котловину съ

*) Этого туннеля видѣть мнѣ не пришлось; можетъ быть это сооруженіе самой природы, а не рукъ человѣка.

сѣвера и затѣмъ оба колѣна соединятся снова въ одну линію на западныхъ склонахъ Пелу-дага.

Взглянувъ теперь на горный районъ къ востоку отъ Битлиса, можно будетъ видѣть какъ рѣчки Битлисъ-су, Гюзель-даря-су и Хизанъ-су пересѣкаютъ массивъ Армянскаго Тавра насквозь; верховья этихъ рѣчекъ отстоятъ не болѣе 7—8 верстъ отъ берега Ванскаго озера и превышаютъ это послѣднее футовъ 300—400, между тѣмъ какъ главный массивъ Тавра высшими своими точками протягивается еще верстахъ въ 20-ти южнѣе; на этой линіи дно ущелій названныхъ рѣчекъ лежитъ уже футовъ на 500—800 ниже уровня озера Вана.

г) У берега Ванскаго озера, между с.с Дзевенъ и Багъ.

4) Обращу вниманіе на положеніе водораздѣльной линіи Тавра у южнаго берега Ванскаго озера, между селеніями Дзевенъ и Багъ; здѣсь она идетъ по узкому гребню, отстоящему отъ берега озера не далѣе 200—250 саженей; проходя здѣсь по тропѣ, во время дождя, можно наблюдать, какъ падающія рядомъ капли скатываются однѣ въ совершенно замкнутую котловину Ванскаго озера, а другія—въ верховья

Хизанской рѣчки, съ тѣмъ чтобы очутиться затѣмъ въ волнахъ Индійскаго океана.

5) Затѣмъ, укажу еще на горное плато Гюрандашта, на пути изъ Вана въ Шатахъ. Оно лежитъ также на водораздѣльной линіи Армянскаго Тавра, къ юго-востоку отъ вершины Арносъ; длина его—около шести верстъ, съ сѣвера на югъ; ширина двѣ—три версты; абсолютная высота—около 7000 футовъ. Представляя изъ себя совершенно плоскую равнину, плато Гюрандашта переходитъ затѣмъ въ два ущелья: одно изъ нихъ выходитъ на сѣверъ—къ селенію Кизилташъ, другое—на югъ, къ селенію Сивтки. Плато Гюрандашта.

Тутъ же кстати нужно будетъ отмѣтить, къ западу отъ Гюрандашта, совершенно замкнутое плато Песандашъ; оно представляетъ собою ни что иное, какъ дно высохшаго озера; среди него лежатъ зажиточныя армянскія селенія—Арехъ, Кягызикъ, Шиданъ и Кангамерикъ *). Плато Песандашъ.

6) Отмѣчу еще анологичное по характеру плато въ самой западной части Армянскаго Плато въ крайней западной части Тавра.

*) На картѣ они не подписаны.

Тавра, на пути изъ Илиджи въ Чабахчуръ. Имѣется ли за нимъ какое нибудь названіе — не знаю; на картѣ оно обозначено у меня высотою 3880 ф.; плато это также, имѣя видъ обширной плоской сѣдловины, образуетъ широкій просвѣтъ, между лежащими по сторонамъ его значительными горными массивами.

Теперь, слѣдуя отъ этого плато по водораздѣльной линіи Армянскаго Тавра на востокъ, укажу на болѣе высокія его части, отмѣчу извѣстныя мнѣ болѣе значительныя вершины и вообще кратко раскажу о томъ, что мнѣ извѣстно о различныхъ районахъ этого хребта.

Районъ къ сѣверу отъ Пасура.

Прямо на сѣверъ отъ селенія Пасуръ и затѣмъ нѣсколько къ западу возвышается цѣлая группа остроконечныхъ вершинъ, съ виднѣющимися на нихъ, даже въ концѣ лѣта, снѣжными пятнами. Названія этихъ вершинъ — не знаю. На картѣ Линча эта часть хребта названа Даркошъ-дагъ. Мнѣ не удалось посѣтить этого района; но я наблюдалъ его съ южнаго склона Бингель-дага и могу сказать, что отмѣченная группа вершинъ, по ихъ рѣз-

ко выдѣляющемуся на горизонтѣ очертанію, свидѣтельствуетъ, что въ этой части массивъ Армянскаго Тавра сильно вздымается. Сѣверный его склонъ ниспадаетъ здѣсь короткими, скалистыми отрогами къ сторонѣ Мурадъ-чая, образуя между равнинами Чабахчура (въ низовьяхъ Гойнукъ-су) и Муша глубокое трудно-проходимое горное ущелье, вдоль котораго имѣются тропинки, допускающія прохожденіе лишь самыхъ легкихъ вьюковъ. Южные склоны этой части Тавра болѣе развиты; они образуютъ здѣсь нѣсколько ущелій, по которымъ текутъ рѣчки неизвѣстныхъ для меня наименованій, рѣчки, впадающія затѣмъ въ рѣчку Шенъ-су (она же Пасуръ-су, иногда — Кульпъ-су). Подъ этимъ именемъ я буду разумѣть рѣчку, текущую съ восточныхъ склоновъ Тапсъ-дага, орошающую затѣмъ довольно плоскую котловину, среди которой расположено селеніе Шенъ. Въ этой котловинѣ Шенъ-су (или Пасуръ-су или Кульпъ-су) мѣняетъ свое направленіе, круто поворачиваетъ на юго-западъ, прорывается глубокимъ ущельемъ между массивами Тапсъ-дага и Антокъ-дага, и далѣе, сильно извиваясь среди трудно-

Рѣчка Шенъ-су (Пасуръ-су).

проходимаго горнаго дефиле, выходитъ изъ него нѣсколько сѣвернѣе Пасура.

Районъ къ востоку отъ верховьевъ ръчки Шенъ-су.

Къ востоку отъ верховьевъ Шенъ-су и Антокъ-дага — совершенно неизслѣдованный районъ. Съ перевала, обозначеннаго у меня на картѣ высотою 6650 ф., онъ мнѣ представлялся въ слѣдующемъ видѣ. Между Куртыкъ-дагомъ и Антокъ-дагомъ — широкій просвѣтъ, вѣроятно широкая горная котловина или, пожалуй, даже плато; далѣе, на юго-востокъ, полагаю, можно намѣтить два хребта: одинъ, болѣе низкій (продолженіе Куртыкъ-дага) ограничиваетъ Мушскую равнину съ юга; другой, болѣе высокій (продолженіе Антокъ-дага) — идетъ нѣсколько южнѣе. Изъ южныхъ склоновъ послѣдняго хребта берутъ начало истоки Батманъ-су, верховья котораго представляютъ районъ весьма трудно-доступный, районъ, среди котораго существуютъ только пѣшія тропинки *).

Районъ верховьевъ Батманъ-су.

Малато-дагъ и Тингертъ-су.

Къ востоку отъ верховьевъ р. Батманъ-су, на картѣ нанесенъ районъ, пройденный

*) Здѣсь именно и произошли въ 1894 году извѣстныя Сасунскія событія; событія, подготовленныя разнаго рода политическими дѣятелями и послужившія предлогомъ для вмѣшательства иностранныхъ державъ во внутреннія дѣла Турціи. Далѣе, въ своемъ мѣстѣ, я объясню, почему говорю такъ рѣшительно и употребляю выраженіе «подготовленныя».

мною въ сентябрѣ мѣсяцѣ 1899 года. Здѣсь укажу прежде всего на остроконечную вершину Малато-дагъ *); высоту ея опредѣляю не менѣе 12500 футовъ; въ вершинной части ея снѣгъ не стаиваетъ въ теченіе всего лѣта. Рѣчка, которую называю Сасунъ-су или Тингертъ-су (по имени селенія Тингертъ, лежащаго въ ея верховьяхъ), огибаетъ Малато-дагъ съ востока, сѣвера и запада, впадаетъ въ Батманъ-су (нѣсколько ниже соединенія его съ Шенъ-су) и образуетъ одно изъ болѣе значительныхъ ущельевъ Сасунской казы. Вообще, къ западу отъ горы Малато водораздѣлы рѣкъ Тингертъ-су, Батманъ-су и Кулынъ-су образуютъ одну изъ трудно-доступнѣйшихъ частей Армянскаго Тавра. Къ сѣверу отъ Малато нанесена котловина Хойтъ (Хуйтъ или Хуютъ—нахія казы Мотки), котловина, орошенная рѣчкой Рабатъ-чай. Я не могъ прослѣдить, гдѣ лежатъ верховья этой рѣчки; не могъ также установить, куда она впадаетъ. Горный районъ казы Мотки (Модики), кажется, не пройденъ еще ни однимъ европейцемъ. Въ этомъ районѣ беретъ начало р. Харзанъ-су

Котловины Хойтъ и Рабатъ-чай.

*) Весьма похожею на Кесса-дагъ близъ Алашкерта, въ 3 верстахъ отъ русской границы.

(Арзенъ-су). Рѣчка Рабатъ-чай, можетъ быть, и впадаетъ именно въ Харзанъ-су, а можетъ быть и въ Битлисъ-су. Если провести параллель черезъ селеніе Хозо, то она довольно рѣзко отдѣлитъ къ сѣверу районъ, съ весьма глубокимъ рельефомъ страны, покрытой во многихъ мѣстахъ лѣсной растительностью, отъ района болѣе или менѣе легко-доступнаго и совершенно безлѣснаго, лежащаго къ югу отъ этой параллели.

Къ востоку отъ Битлиса, какъ объ этомъ уже сказано было раньше, массивъ Армянскаго Тавра прорѣзывается на сквозь теченіемъ нѣсколькихъ рѣчекъ и здѣсь, вообще, господствуютъ уже цѣпи, протягивающіяся въ меридіональномъ направленіи; сѣверные склоны ихъ, въ большинствѣ случаевъ, круто обрываются къ сторонѣ Ванскаго озера, образуя вдоль его южнаго берега много живописныхъ бухтъ. Самой западной изъ этихъ цѣпей—является водораздѣлъ рѣкъ Битлисъ-су и Гюзель-даря-су; общее его протяженіе, съ сѣвера на югъ—около 75 верстъ; наибольшая высота, на широтѣ Битлиса—около 8000 футовъ. Въ центральной своей части онъ имѣ-

Водораздѣлы Битлисъ-су и Гюзель-даря-су.

ств не болѣе 4 верстъ ширины (см. карту) и на этомъ участкѣ представляется въ видѣ скалистаго гребня, круто обрывающагося въ обѣ стороны. Изъ путей, его пересѣкающихъ, назову тропу отъ хана на р. Битлисъ-су (въ 25 верстахъ южнѣе Битлиса) черезъ селенія Варганисъ, Арангозъ, къ Схерту. Это одна изъ главныхъ линій Схертскаго санджака; по ней ходитъ почта (на вьюкахъ) и происходитъ прямое сообщеніе Битлиса съ Моссуломъ.

Водораздѣлы Гюзель-дарясу и Хизанъ-су.

Далѣе къ востоку, слѣдуетъ болѣе значительный водораздѣлъ р.р. Гюзель-даря-су и Хизанъ-су; длина его около ста верстъ, а средняя ширина—около 30 верстъ; наиболѣе высокая его часть лежитъ къ сѣверу отъ линіи с.с. Верванъ—Хоросъ; высоту ее опредѣляю отъ 9500 до 10000 футовъ. Къ западу отъ селеній Карасу—Хизанъ, также высокій массивъ, доходящій, по всей вѣроятности, до 9000 футовъ высоты. Относительно наименованія различныхъ частей водораздѣла не имѣю ни какихъ свѣдѣній. Изъ числа существующихъ здѣсь путей укажу лишь на тѣ, которые показаны на картѣ и пройдены мною

лично; все это однѣ тропинки, допускающія, въ лучшемъ случаѣ, только вьючное сообщеніе. Линія, проведенная отъ сел. Кюфры къ мосту Пресаманъ (на р. Ботанъ-су), отдѣлитъ къ югу ту часть водораздѣла, въ которой общій рельефъ страны значительно пониженъ и сообщенія сравнительно болѣе легки по всевозможнымъ направленіямъ.

Водораздѣлы Хизанъ-су и Мокусъ-су.

Далѣе, къ востоку, слѣдуетъ водораздѣлъ р.р. Хизанъ-су и Мокусъ-су. Протяженіе его съ сѣвера на югъ—около 80 верстъ, ширина—около 30; высота—между 8—11 тыс. футовъ. Въ сѣверной его части укажу на массивъ Пеллу-дага, заполняющій своими отрогами одинъ изъ болѣе значительныхъ полуострововъ Ванскаго озера. Почти остроконечная его вершина достигаетъ высоты 9000 футъ. Перевальныя части тропинокъ, обходящихъ Пеллу-дагъ съ юга, имѣютъ 7200 и 7600 футъ высоты. На путяхъ между Ваномъ и Битлисомъ—это наиболѣе трудныя мѣста; въ теченіе зимнихъ мѣсяцевъ (съ декабря по мартъ) вьючное сообщеніе здѣсь прекращается и устанавливаются лишь пѣшія тропинки. Въ средней части водораздѣла отмѣчу весьма

глубокія и значительныя котловины Гаргара, Спаргета и Мамертана*). Это довольно густо населенные районы, которые мнѣ удалось посѣтить лично. Вершинная-же часть главнѣйшихъ хребтовъ и отроговъ совершенно безлюдна. Высшія точки водораздѣла, въ верховьяхъ р. Мокюсъ-су, достигаютъ не менѣе 12000 футъ; южная оконечность водораздѣла — склонъ къ р. Ботанъ-су изслѣдованъ слабо; въ общемъ, онъ круто ниспадаетъ на югъ, въ видѣ короткихъ скалистыхъ отроговъ, и образуетъ самую трудно-доступную часть ущелья названной рѣки.

Водораздѣлъ Мокюсъ-су и Шатахъ-су.

Еще далѣе, къ востоку — не менѣе высокій водораздѣлъ Мокюсъ-су и Шатахъ-су; длина его около 50 верстъ; ширина — около 20. Въ южной его части укажу на рѣзко выдающуюся вершину Арносъ-дага. Это, по всей вѣроятности, высшая точка (до 13000 футъ) всего Армянскаго Тавра. Въ ясный безоблачный день съ нее открывается чудная панорама на югъ, на районъ Джуди-дага. Подняться на Арносъ-дагъ не трудно, съ какой угодно стороны. Южные его отроги кру-

Арносъ-дагъ.

*) См. карту.

то ниспадаютъ къ р. Ботанъ-су, образуя здѣсь трудно-проходимую часть ущелья, между селеніемъ Шатахъ и ущельемъ р. Мокюсъ. На сѣверѣ Арносъ-дагъ связывается узкимъ скалистымъ отрогомъ съ главной водораздѣльной линіей Тавра. Участокъ этого послѣдняго въ верховьяхъ р. Мокюса долженъ достигать, по всей вѣроятности, не менѣе 12500 футъ высоты. Здѣсь встрѣчаются залежи вѣчнаго снѣга; я посѣтилъ этотъ районъ дважды: въ августѣ 1896 года и сентябрѣ 1899 года; на путяхъ: 1) изъ Мокюса въ Нарекъ, черезъ перевалъ, обозначенный у меня на картѣ высотою 10270 ф. и 2) изъ Аренча въ Дарендъ—мнѣ приходилось въ нѣсколькихъ мѣстахъ пересѣчь ледники, длиною отъ 150 до 300 шаговъ и болѣе.

Ледники въ верховьяхъ р. Мокюсъ-су.

Пути этого водораздѣла—также исключительно тропы; тѣ изъ нихъ, которые мною пройдены, отмѣчены на картѣ.

Еще далѣе къ востоку укажу на слѣдующіе массивы: Артосъ-дагъ, Башетъ-дагъ и связующій ихъ массивъ, отмѣченный у меня на картѣ высотою 11500 футовъ. Названія этого послѣдняго я не знаю; южный его склонъ

Артосъ-дагъ.

переходитъ въ узкій скалистый отрогъ, направляющійся къ Шатаху и образующій правую сторону глубокаго ущелья Шатахъ-су, на участкѣ между Хокоцванкомъ и Шатахомъ. Артосъ-дагъ (12000?) хорошо видѣнъ изъ Вана; на его остроконечной верхушкѣ снѣжныя пятна бѣлѣютъ иногда даже въ концѣ іюля мѣсяца. Подняться на Артосъ-дагъ нетрудно; его вершины можно достигнуть верхомъ, не слѣзая съ лошади; болѣе легкій путь—со стороны урочища Песандашъ.

Башетъ-дагъ принимаю за восточную оконечность Армянскаго Тавра. Вершина этого массива имѣетъ видъ небольшого гребня и достигаетъ 11600 футъ высоты; она хорошо видна не только со всѣхъ пунктовъ равнины Хавацора, но даже и съ лежащей, къ сѣверу отъ этой послѣдней, за хребтомъ, Ванской равнины, а равно и со многихъ другихъ пунктовъ вилаета. Башетъ-дагъ.

Если съ Башетъ-дага слѣдовать по водораздѣльной линіи на югъ, то на правой сторонѣ постепенно будетъ открываться широкая котловина истоковъ р. Ботанъ-су, а на лѣвой—продолговатая котловина р. Хошабъ-

су. На параллели селеній Шахманисъ—Ахоланъ придется пересѣчь широкую сѣдловину, имѣющую около 7500 футъ высоты (въ сѣдлѣ); далѣе, на югъ—опять подъемъ и затѣмъ—спускъ къ перевалу, въ верховьяхъ р. Хошабъ-су, обозначенному у меня на картѣ высотою 9500 ф. Этотъ перевалъ приходится почти на самой вершинѣ тройнаго водораздѣла р.р. Хошабъ-су, Ботанъ-су и Забъ-су *).

Башкалинскій хребетъ.

Отсюда, въ общемъ направленіи на сѣверо-востокъ, пойдетъ высокій, скалистый гребень, который служитъ водораздѣломъ р.р. Хошабъ-су и Забъ-су, и который я буду называть Башкалинскимъ хребтомъ **). На юго-западъ—пойдетъ кряжъ, названный у меня на картѣ Набернау; слѣдуя по немъ къ верховьямъ рѣчекъ Левинъ-су и Ботанъ-су, придется достигнуть того района, рельефъ котораго показанъ у меня на картѣ не полностью.

*) Въ гидрографическомъ отношеніи—также довольно интересная точка; капли дождя выпадающія здѣсь на разстояніи какого нибудь дюйма скатываются затѣмъ, одна въ Забъ-су, другая—въ Ботанъ-су, съ тѣмъ чтобы снова соединится въ водахъ р. Тигра, ниже Моссула.

**) Онъ извѣстенъ иногда подъ именемъ хребта Чуха-гядукъ; Чухъ это имя селенія на восточной сторонѣ хребта, а гядукъ—значитъ перевалъ. Странно называть хребетъ именемъ одного изъ существующихъ черезъ него переваловъ.

Прежде чѣмъ перейти къ очерку этого послѣдняго, скажу нѣсколько словъ о Башкалинскихъ горахъ. Онѣ имѣютъ видъ рѣзко обозначеннаго гребня, протягивающагося между верховьями рѣчекъ Хошабъ-су и Пачанъ-су*** и связывающаго водораздѣльную линію Тавра съ водораздѣльной линіей Персидскаго пограничнаго хребта. Сѣверо-западные его склоны вначалѣ весьма круты, иногда скалисты; но затѣмъ, верстахъ въ 3—4 далѣе, они становятся болѣе плоскими и, на линіи селеній Пачанъ-Сель, переходятъ въ плато, заполняющее собой все пространство, между теченіемъ р.р. Хошабъ-су и Пачанъ-су. Юго-восточный склонъ хребта разсѣченъ густымъ рядомъ глубокихъ, иногда лѣсистыхъ, ущелій. Здѣсь на линіи Дееръ-Эрисанъ-Аланія контрфорсы хребта также переходятъ въ равнину (плато), слегка покатую къ р. Альбакъ-су (Забъ-су), протягивающуюся верстъ на 30 къ юго-востоку и достигающую наибольшей ширины (8 верстъ), на параллели Башкалы. Среднюю высоту Башкалинскихъ горъ опредѣляю въ 10000

Характеръ склоновъ.

Высота хребта

***) На картѣ подписано только селеніе Пачанъ, а рѣчка оставлена безъ подписи, потому что она извѣстна и подъ другими именами: Зейнисъ-су, Малкова-су и проч.

футъ. На картѣ Линча въ части хребта, находящейся къ западу отъ Башкалы, помѣчена вершина въ 13000 футъ высоты; думаю, что цифра эта ошибочна. Съ Башетъ-дага я наблюдалъ профиль Башкалинскаго хребта и нигдѣ не видѣлъ вершинъ, рѣзко выдающихся надъ общимъ фономъ этого гребня. Пересѣкающіе его пути — исключительно тропинки; изъ числа ихъ мною пройдены двѣ: 1) тропа изъ Хошаба въ Башкалу, черезъ перевалъ Чуха-гядукъ (9070 ф.): это главный магистральный путь, соединяющій г. Ванъ съ санджакомъ Хеккіари (центръ санджака въ Башкалѣ) и 2) тропа изъ сел. Сель въ Аланію (въ 5-ти верстахъ отъ Башкалы къ сѣверу). Кромѣ указанныхъ тропинокъ, существуетъ еще много другихъ, но всѣ онѣ плохого качества и, въ теченіе зимнихъ мѣсяцевъ, сообщеніе черезъ хребетъ поддерживается лишь по первому пути; остальныя тропинки на всю зиму закрываются.

Пути, пересѣкающіе хребетъ.

Горный районъ Джуди-дага.

Переходя къ горному району, служащему водораздѣломъ Ботанъ-су и Хабюръ-су (притоки Тигра), замѣчу, что горная область на лѣвой сторонѣ Ботанъ-су почти совершенно не изслѣдована и объ ней можно сказать, прежде всего, что, на прилагаемой при семъ картѣ, она изображена, по всей вѣроятности, весьма плохо. Отъ верховьевъ р. Ботанъ-су до сел. Тухъ (Шатахъ) рельефъ мѣстности выясненъ, въ общемъ, удовлетворительно; но затѣмъ, далѣе на западъ, надежныхъ географическихъ или топографическихъ данныхъ о мѣстности пока еще не имѣется. На картѣ Линча эта область нарисована весьма картинно; въ ея предѣлахъ обозначено даже до 12—15 высотъ и около 20—25 селеній Но, судя по тѣмъ частямъ этого района, которыя мнѣ пришлось видѣть самому, полагаю, что карта Линча даетъ здѣсь скорѣе общее схематическое представленіе о мѣстности, а не дѣйствительное очертаніе существующихъ здѣсь хребтовъ.

Тѣмъ не менѣе, чтобы заполнить пробѣлы на моей картѣ, я воспользовался этими дан-

ными настолько, насколько возможно было ими воспользоваться, согласуя ихъ съ тѣми данными, въ полной достовѣрности коихъ я отнюдь уже не сомнѣвался. Укажу сперва на эти послѣднія; обращаюсь къ картѣ.

О достовѣрныхъ частяхъ карты.

Верстахъ въ 15-ти отъ Джуламерка—къ сѣверу, укажу на замѣчательно характерный горный узелъ, увѣнчанный остроконечной вершиной, названной у меня г. Чала и помѣченной высотой 11000 футовъ *). Отъ нее, прямо на сѣверъ, отдѣляется узкій отрогъ, въ видѣ перешейка, соединяющій вершину Чала съ хребтомъ Набернау**). По указанному перешейку, имѣющему около 9500 ф. средней высоты и раздѣляющему весьма глубокія ущелья — Левинъ-дараси и Кодранисъ-дараси, идетъ кратчайшая дорога—тропа изъ Джуламерка въ Ванъ, черезъ Шахманисъ (или нѣсколько западнѣе—черезъ Сюкинисъ). Съ вершины, обозначенной у меня на картѣ высотой 9600 фут., возможно хорошо обозрѣть значительную часть

*) Говорю названной у меня потому, что вершина эта можетъ быть носить и другое названіе На картѣ маіора Манселя (Ghegeographical journal august 1901) она названа Кокобуленд. На маршрутахъ подполковника Кусикова, можно полагать, что названія Туракума и Боркади относятся тоже къ этой вершинѣ.

**) Здѣсь опять оговорюсь; подъ именемъ Набернау скорѣе извѣстенъ сѣверный склонъ (или извѣстная часть склона) отмѣченнаго хребта.

ущелья Левинъ-дараси; видна хорошо, верстъ на 20—25, правая сторона этого ущелья; видѣнъ ровный хребетъ правой стороны Левинъ-дараси; затѣмъ, далѣе на западъ, за этимъ хребтомъ начинается та область, которую приходится описывать уже гадательно. Несомнѣнно лишь одно, что продолженіе указаннаго хребта пойдетъ по водораздѣльной линіи хребта, извѣстнаго на картахъ Киперта и другихъ подъ именемъ Джуди-дага. Вѣрно-ли это названіе или нѣтъ, но, во всякомъ случаѣ, водораздѣлъ между рѣками Ботанъ-су и Хабюръ-су я буду называть тѣмъ-же именемъ Джуди-дага. Протягиваясь въ долготномъ направленіи, онъ, по всей вѣроятности, имѣетъ весьма извилистое очертаніе. Южный склонъ его развитъ гораздо болѣе сѣвернаго. На первомъ изъ нихъ уже теперь можно отмѣтить двѣ главныхъ котловины рѣкъ Хабюръ-су и ея притока Газиль-су. На сѣверномъ склонѣ могу назвать ущелья рѣчекъ Ездинанъ-су и Шабуръ (или Масиро-су?); это, болѣе или менѣе, уже опредѣлившіяся ущелья. Затѣмъ, далѣе на западъ, на сѣверномъ склонѣ хребта, существуютъ еще нѣсколько менѣе значитель-

Главныя рѣчки.

ныхъ ущелій—котловинъ; но сказать о нихъ ничего не приходится потому, что трудно установить не только ихъ названіе, но даже число главныхъ котловинъ. Приближаясь къ сліянію рѣкъ Ботанъ-су и Тигра, хребетъ Джуди-дага разбивается на нѣсколько отроговъ, образующихъ, какъ видно изъ карты, длинныя ущелья рѣчекъ, неизвѣстныхъ для меня наименованій. Между устьемъ р. Ботанъ-су и мостомъ Пресаманъ (на ней-же), показано впаденіе и нижняя часть теченія трехъ, болѣе или менѣе, значительныхъ рѣчекъ. Самая большая изъ нихъ у меня подписана Зорова-чай; названіе это я заимствовалъ у Линча. Затѣмъ, между устьемъ р. Ботанъ-су и с. Джезире можно отмѣтить устья 3-хъ—4-хъ также довольно значительныхъ ручьевъ, объ верхнемъ теченіи коихъ мнѣ также ничего неизвѣстно; самый дальній изъ нихъ—Бахсуръ-су впадаетъ въ Тигръ въ 7-ми верстахъ сѣвернѣе Джезире. Вотъ и всѣ тѣ незначительныя данныя, которыя имѣются о рѣчкахъ, разсѣкающихъ различныя части массива Джуди-дага.

Выше я замѣтилъ, что не буду касаться

вопроса о томъ, вѣрно-ли я примѣняю названіе Джуди-дага ко всему водораздѣлу рѣкъ Ботанъ-су и Хабюръ-су, или невѣрно*). Мнѣ нужно дать какое нибудь общее имя этому водораздѣлу и я удерживаю то, которое значилось до сихъ поръ за нимъ, по прежнимъ картамъ Киперта.

Центральная часть по картѣ Линча.

На картѣ Линча въ системѣ Джуди-дага выдѣлены хребты, носящіе уже совершенно отдѣльныя названія. И такъ какъ никакихъ другихъ свѣдѣній объ этомъ районѣ пока еще не имѣется, то мнѣ остается только пользоваться данными Линча; что я и дѣлаю. Пользуясь его картой, я намѣтилъ на своей картѣ названія главнѣйшихъ частей Джуди-дага и обозначилъ ихъ высоты, заимствуя таковыя съ той-же карты Линча. На основаніи этихъ данныхъ, можно заключить, что въ центральной части всей системы Джуди-дага лежитъ Берефикъ-дагъ, поднимающійся до 11000 футъ высоты; къ западу отъ него, подъ угломъ, тянется Догазиръ-дагъ—около 11000 футъ высоты; еще

*) На картѣ Линча названіе Джуди-дага пріурочено лишь къ небольшому, но довольно высокому массиву, на лѣвомъ берегу рѣки Тигра, противъ селенія Джезире.

западнѣе—Халакутъ-дагъ—9520 футъ. Къ востоку отъ Берефикъ-дага—Акаракъ-дагъ; хотя высота его и не обозначена, но полагаю, что онъ не ниже Берефикъ-дага. Сѣверный склонъ всей системы Джуди-дага мнѣ пришлось наблюдать съ двухъ пунктовъ: съ вершины Арноса и изъ селенія Цегъ. Съ указанныхъ пунктовъ, высшія точки Джуди-дага показались мнѣ лежащими прямо на югъ отъ сел. Тухъ (Шатахъ). Онѣ, можетъ быть, соотвѣтствуютъ вершинѣ хребта Мамхоранъ-дага или же сосѣдняго съ нимъ Акаракъ-дага (см. карту). Особенно рѣзко выдающихся вершинъ надъ общимъ фономъ всей системы Джуди-дага я не замѣтилъ. Весь-же сѣверный склонъ его, отъ меридіана Арноса, на западъ, предста-

Общій характеръ сѣвернаго склона.

влялся мнѣ, въ видѣ плоской, но крутой покатости, изборожденной безчисленными оврагами въ меридіональномъ направленіи; полагаю, что движеніе по этому склону, внѣ дорогъ и тропинокъ, прямо таки невозможно. Тропа изъ Шатаха въ Схертъ идетъ, большею частью, по лѣвой сторонѣ Ботанъ-су и принадлежитъ къ числу весьма тяжелыхъ тропинокъ. Изъ путей, пересѣкающихъ систему Джуди-дага въ направленіи съ сѣвера на югъ, не могу ука-

зать ни одного; но это отнюдь не означаетъ, что таковыхъ не существуетъ вовсе. Напротивъ того, могу свидѣтельствовать, что пересѣчь Джуди-дагъ въ меридіональномъ направленіи гораздо легче, чѣмъ пройти по немъ съ запада на востокъ. Курды кочары (кочевые курды), зимующіе на равнинѣ Месопотаміи, между Моссуломъ и Джезире, каждый годъ дважды пересѣкаютъ Джуди-дагъ, при перекочевкахъ на лѣтнее время въ горный районъ Армянскаго Тавра, районъ, захватывающій казы Шатахъ, Мокюсъ и Хизанъ, и при обратномъ передвиженіи къ Моссулу. На картѣ Линча, не смотря на довольно полный и обстоятельный рельефъ всего этого района, не обозначено ни одного изъ пройденныхъ здѣсь путей*). Показанныя же здѣсь селенія и высоты отдѣльныхъ пунктовъ, несомнѣнно, свидѣтельствуютъ о томъ, что въ этой области кто то изъ англичанъ уже бродилъ.

*) Вообще на картѣ Линча обозначены лишь немногіе пути. Отсутствіе таковыхъ несомнѣнно облегчаетъ чтеніе карты, не затемняетъ ее лишними подробностями, но, вмѣстѣ съ тѣмъ, не позволяетъ судить о степени достовѣрности различныхъ частей карты. Не видно какія части могли быть сдѣланы по съемкѣ, а какія нарисованы болѣе или менѣе гадательно. Отсутствіе путей въ системѣ Джуди-дага на картѣ Линча, мнѣ кажется, можно объяснить, кромѣ того, умышленнымъ пропускомъ, сдѣланнымъ не безъ извѣстной цѣли—скрыть главнѣйшіе изъ существующихъ здѣсь путей.

Что затрудняетъ изслѣдованіе этого района.

Изслѣдованіе горной области Джуди-дага затруднялось до сихъ поръ не столько его малодоступностью, вообще, и всякаго рода естественными препятствіями, которыя можно было встрѣтить здѣсь на путяхъ сообщенія (хотя-бы весьма незначительнымъ числомъ переправъ черезъ Ботанъ-су, ниже Шатаха), сколько чрезвычайной дикостью и недружелюбнымъ отношеніемъ ко всѣмъ иноземцамъ мѣстнаго курдскаго населенія. Оно до сихъ поръ почти вовсе не признаетъ авторитета турецкой администраціи. Власть каймакамовъ въ Хосхейрѣ (каза Бервари) и Дезѣ (каза Эру), если они только и бываютъ тамъ иногда въ наличности—чисто фиктивная. А каза Бейтъ-уль-шебабъ хотя и значится казой давно, но каймакама въ ней уже лѣтъ десять какъ не имѣется. Да, по всей вѣроятности, таковой тамъ никогда не имѣлся на лицо.

Я неоднократно предлагалъ англійскому вице-консулу въ Ванѣ, капитану Манселю совмѣстное посѣщеніе этого, въ географическомъ отношеніи, весьма интереснаго района. Совмѣстно мы могли-бы сформировать довольно солидный караванъ: три моихъ каваса съ

берданками, три каваса англійскаго консула съ маузеровскими ружьями, два нашихъ переводчика съ хорошими охотничьими ружьями и маузеровскими револьверами-карабинами (10-ти зарядными), человѣкъ 5—6 надежныхъ и хорошо вооруженныхъ зантіевъ—составили-бы небольшой отрядъ, въ 15—16 человѣкъ, при 20—22 лошадяхъ. Мы могли-бы взять съ собой извѣстный запасъ продовольствія на нѣсколько дней и быть въ полной независимости отъ гостепріимства или негостепріимства курдскаго населенія. При всей своей дикости, курды не особенно то склоны къ такимъ столкновеніямъ, въ которыхъ можно рисковать извѣстными кровавыми потерями и поэтому нашъ небольшой, но хорошо вооруженный, караванъ могъ расчитывать на извѣстное къ нему со стороны курдовъ почтеніе. Но мой колега, капитанъ Мансель, то отказывался, то отклонялъ эту поѣздку подъ различнымъ предлогомъ, видимо, желая сохранить только за собою честь перваго изслѣдованія этого района и надѣялся, что одного имени англичанина будетъ достаточно для того, чтобы передъ нимъ пали, сами собою, всякія могущія

встрѣтиться на пути препятствія.... что курды, при одномъ имени — „энглизъ консолосы“, разступятся передъ нимъ и дадутъ ему дорогу въ любомъ направленіи. Дѣйствительность показала однако нѣкоторое его, въ этомъ отношеніи, заблужденіе. Вскорѣ послѣ моего окончательнаго выѣзда изъ Вана (въ концѣ 1899 года, по случаю перемѣщенія на постъ вице-консула въ Ризѣ), онъ предпринялъ поѣздку сюда самъ лично, не особенно заботясь о соотвѣтствующемъ для этого путешествія конвоѣ; его сопровождали — переводчикъ, два каваса и два заптія. Въ 6—7 часахъ къ югу отъ Шатаха, т. е. въ первый-же день своего появленія въ районѣ Ботанскихъ курдовъ, Мансель дошелъ до селенія, жители котораго довольно ясно показали ему, что дальнѣйшее его движеніе на югъ для нихъ нежелательно.

Попытка англійскаго вице-консула въ Ванъ, Капитана Манселя.

Я не стану описывать подробности этой поучительной во многихъ отношеніяхъ исторіи, подробности, которыя, повидимому, скрываетъ и самъ капитанъ Мансель. Но, въ общемъ, главныя ея фактическія данныя слѣдующія. Капитанъ Мансель провелъ у этого селенія цѣлую ночь, не смыкая глазъ, съ ружь-

ями въ рукѣ, ежеминутно ожидая предательскаго ночного нападенія; на слѣдующій день, по всей вѣроятности, еще на разсвѣтѣ онъ началъ отступать къ Шатаху. Во время этого отступленія, ему пришлось лишиться всего своего багажа и лошадей; его переводчикъ — италіанецъ М. Сбордони былъ раненъ, а онъ самъ если и вышелъ благополучно изъ всей этой передряги, то только благодаря присутствію на немъ и его кавасахъ хорошихъ маузеровскихъ ружей, державшихъ курдовъ все время на довольно приличной дистанціи. Послѣ отступленія пѣшкомъ, со стрѣльбой, отступленія, продолжавшагося цѣлый день, онъ кое какъ добрался до Шатаха,... а оттуда прибылъ въ Ванъ и затѣмъ, новыхъ попытокъ, для изслѣдованія этого района, больше не предпринималъ.

Французскій консульскій агентъ въ Ванѣ, монахъ доминиканскаго ордена—pere Defrance въ концѣ 80 годовъ, во время своихъ служебныхъ разъѣздовъ по Схертскому санджаку, также попалъ въ этотъ районъ; онъ былъ весьма скоро захваченъ и ограбленъ мѣстными курдами, а затѣмъ, въ теченіи двухъ —

трехъ дней, ему пришлось пережить не мало трагическихъ минутъ. Сопровождавшіе его два заптія оказались для него вполнѣ безполезны. Онъ разсказывалъ мнѣ, какъ захватившіе его въ плѣнъ курды потѣшались надъ нимъ и его беззащитностью, какъ лезвіе кинжала неоднократно приближалось къ его горлу, ушамъ и проч... Благодаря чистой случайности, судьбѣ угодно было натолкнуть на него извѣстнаго представителя курдовъ кочаровъ (племени Миланъ)—Мустафу-пашу. Этотъ могущественный паша съ участіемъ отнесся къ плѣнному монаху, взялъ его подъ свое покровительство и подъ конвоемъ своихъ людей отправилъ его къ ближайшему каймакаму въ Хосхейръ, откуда, pere Defranse благополучно возвратился въ свою резиденцію—въ Схертъ.

Общій характеръ хребта.

Таково населеніе горной области въ верховьяхъ р. Ботанъ-су.

Персидскій пограничный хребетъ.

Раньше я уже упомянулъ, что подъ именемъ Персидскаго пограничнаго хребта буду разумѣть хребетъ, служащій водораздѣломъ

съ одной стороны озера Урміи и рѣки Аракса, съ другой—озера Вана и р. Тигра. Строго говоря, этотъ водораздѣлъ не на всемъ своемъ протяженіи имѣетъ характеръ вполнѣ рѣзко очерченнаго хребта. Начинаясь отъ восточныхъ склоновъ вершины Тандурека, онъ протягивается почти прямо на югъ и, слѣдуя ломанной линіей до параллели с. Котура, на этомъ протяженіи имѣетъ видъ горной извилистой цѣпи, достигающей 9500 ф. высоты. Не доходя параллели Котура, она сразу понижается и, образовавъ глубокое ущелье р. Котуръ-чая (Котуръ-дараси) *), переносить свою водораздѣльную линію на плато Чалчимянъ (7000 ф.)—въ верховьяхъ Котуръ-чая; затѣмъ, прослѣдивъ за дальнѣйшимъ направленіемъ водораздѣльной линіи на картѣ, можно видѣть, какъ она захватываетъ котловину сел. Салхане, какъ мѣняетъ, затѣмъ, свое южное направленіе на восточное, переходитъ къ вершинѣ Сурова и, обогнувъ верховья Забъ-су (Альбакъ-су), принимаетъ снова южное направленіе, съ легкимъ уклоненіемъ къ востоку. На параллели Дильмана хребетъ снова понижает-

*) Абсолютная высота Котура—6200 ф.

ся и образуетъ здѣсь весьма замѣтную сѣдловину, въ которой и проходитъ лучшій путь — Дееръ-Дильманъ, соединяющій Ванскій вилаетъ съ Персидской территоріей. Отъ этой сѣдловины, на югъ, водораздѣлъ опять принимаетъ видъ рѣзко обозначеннаго хребта, ограничивающаго Башкалинскую равнину съ востока; но верстахъ въ 30 далѣе, западные его отроги получаютъ сильное развитіе и, подходя въ плотную къ Гяваръ-су, совершенно закрываютъ главный массивъ хребта.

Южнѣе Дизи *) одинъ изъ отроговъ хребта охватываетъ равнину Гявара съ юга и затѣмъ переходитъ въ связь съ весьма высокимъ горнымъ массивомъ, лежащимъ южнѣе Джуламерка, на лѣвомъ берегу р. Заба. На моей картѣ высшія точки этого массива названы горами Дурекъ и Девель; иначе ихъ называютъ Сыпе-Дурекъ и Сыпе-Девель (иногда — Джеллу-дагъ). Далѣе, на югъ, въ предѣлахъ Шамдинанской казы, рельефъ страны выясненъ неполностью. Вершины Шекива и Герведагъ я принимаю за южный пограничный пунктъ разсматриваемаго района, лишь приблизи-

*) Дизя—административный центръ казы Гяваръ.

тельно, потому, что навѣрное не знаю, гдѣ именно упирается въ Персидскую территорію южная граница Ванскаго вилаета.

Высота различныхъ точекъ хребта

О высотѣ хребта могу дать лишь приблизительныя цифры; сѣвернѣе Котура, средняя высота, какъ уже сказалъ — около 9500 ф.; южнѣе Котуръ-чая — перевалъ между селеніями Карахисаръ и Пирамиръ — 8000 ф.; перевалъ между селеніями Пирамиръ и Зеркявкъ — 7500 ф.; Вершина Сурова — 10000 ф. (?); вершина Хоровиль и южнѣе Хоровиль-дагъ — 9500 ф. (?); сѣдловина, южнѣе Хоровиль-дага — 7700 ф. Затѣмъ, далѣе на югъ, средняя высота хребта достигаетъ, по всей вѣроятности, 9000 футъ. Изъ существующихъ здѣсь переваловъ могу привести только высоту перевала Делези — 7680 ф; цифру эту заимствую изъ карты Линча, объ остальныхъ перевалахъ никакихъ свѣдѣній не имѣю.

О доступности различныхъ частей хребта.

Относительно общей доступности Персидскаго пограничнаго хребта, можно сказать, что на всемъ его 300 верстномъ протяженіи, отъ Тапаризскаго перевала до вершины Герведагъ, онъ не представляетъ изъ себя трудно-проходимой естественной преграды. Напротивъ того,

можно установить, что въ теченіи лѣтнихъ мѣсяцевъ, съ середины мая по октябрь включительно, сообщеніе между обоими его склонами происходитъ довольно дѣятельное; и персидскіе курды, при весьма частыхъ переходахъ на турецкую территорію, отчасти для пастьбы своего скота, а отчасти для грабежа, не встрѣчаютъ, на путяхъ своего слѣдованія, никакихъ особыхъ препятствій. Вообще, въ горной полосѣ хребта существуетъ цѣлая масса вьючныхъ тропинокъ, пригодныхъ иногда и для аробнаго сообщенія.

Главнѣйшіе пути, пересѣкающіе хребетъ.

Я прошелъ вдоль Персидской границы, начиная отъ Тоцаризскаго перевала до с. Дизи.

Прослѣжу этотъ путь, начиная съ сѣвера, и попутно укажу пути, отходящіе отъ него къ востоку и пересѣкающіе турецко-персидскую границу. При этомъ замѣчу, что будутъ указаны или лично мною пройденныя направленія или заимствованныя съ 5 верстной карты *). А такъ какъ на этой послѣдней обозначены далеко не всѣ пути, и при этомъ пропущены иногда довольно значительные, то

*) 5-ти верстная карта турецко-персидской пограничной полосы составлена на основаніи 2-хъ верстной карты Чирикова (см. выноску на стр. 7).

изъ этого слѣдуетъ, что дальнѣйшій перечень путей будетъ далеко неполнымъ.

1) Между Топаризскимъ переваломъ и урочищемъ Гявришами (большая бѣлая скала), перевальный участокъ пограничнаго хребта имѣетъ довольно плоскій характеръ; тутъ повсюду хорошія пастбища и пройти въ любомъ направленіи, даже безъ дорогъ, не трудно; могу отмѣтить аробную дорогу отъ ур. Гявришами къ Джемалкенту и Баласору (пройдена лично) **)

2) Верстахъ въ 4-хъ южнѣе, изъ сел. Гюрасора, черезъ хребетъ аробная дорога,—въ с. Арабикентъ. По этому пути прошелъ мой тяжелый рессорный экипажъ; трудно лишь первоначальный подъемъ, въ 2-хъ верстахъ отъ Гюрасора.

3) Съ равнины Абаги, на востокъ, отходитъ много путей—тропинокъ; мнѣ не пришлось пройти ни одного изъ нихъ; какъ слышалъ, лучшія тропинки отходятъ: а) изъ с. Чубухлы въ с. Каранію (черезъ перевалъ Карабурга-гядуки) и 2) изъ с. Хаджихатуна въ с. Арабикентъ.

**) (См. стрн. 19).

4) За Абагой слѣдуетъ небольшая равнина Тикмы, въ верховьяхъ одного изъ истоковъ р. Карасу; отсюда тропа—въ с. Каранію.

5) Участокъ границы, между селеніями Тикма и Сарай, пересѣкается также большимъ числомъ тропинокъ; лучшая изъ нихъ—изъ сел. Качкоранъ въ Мальгами (обрекогносцирована лично); въ сухое время года здѣсь могутъ пройти и арбы.

6) Изъ котловины Сарая—также нѣсколько путей, частью даже аробныхъ; перечислять ихъ не буду; они видны изъ карты; отмѣчу только дорогу, по которой прошелъ мой экипажъ—Серай, Шерабхана, мимо селенія Беладжукъ, въ ущелье Котуръ-чая къ Котуру.

7) Затѣмъ, такая же дорога, по ущелью Котуръ-чая, изъ селенія Котура—на плато Чалчимянъ.

8) Съ этого послѣдняго я прошелъ въ котловину селенія Сатманиса, затѣмъ въ Карахисаръ и, переваливъ черезъ, лежащій южнѣе, крутой гребень (8500 Ф.), спустился въ глубокое ущелье къ сел. Пирамиръ; *) отсю-

*) На 5 верстной картѣ это селеніе показано въ верховьяхъ Забъ-су; на самомъ-же дѣлѣ оно лежитъ на ручьѣ, впадающемъ въ р. Котуръ-чай, близъ Котура.

да вторично пересѣкъ водораздѣльную линію пограничнаго хребта (7500 ф.?) и спустился къ сел. Зеркявкъ. Здѣсь начинается котловина р. Альбакъ-су; она протягивается затѣмъ верстъ на 50 къ югу. У сел. Дееръ эта котловина принимаетъ видъ равнины, слегка покатой къ р. Альбакъ-су; затѣмъ, здѣсь-же, изъ Деера, въ Персію (Дильманъ) отходитъ недурная аробная дорога, сопровождаемая телеграфной линіей.

9) Южнѣе Деера, изъ котловины Альбака, на востокъ, отходитъ не малое число другихъ путей, частью аробныхъ, частью вьючныхъ. Тѣ изъ нихъ, которые показаны на моей картѣ, заимствованы съ 5-ти верстной; перечислять ихъ не стану, тѣмъ болѣе, что не имѣю о нихъ никакихъ другихъ, болѣе или менѣе, опредѣленныхъ свѣдѣній.

10) Ниже селенія Чардеранъ, съ линіи Чардеранъ—Дизя, на востокъ, отходитъ также не малое число тропинокъ; полагаю, что лучшія изъ нихъ пересѣкаютъ перевалы Делези и Мамджанъ. Южнѣе Дизи мнѣ бывать не приходилось; казы Шамдинанъ я не видѣлъ вовсе и тѣ части ее, которые зачерчены

у меня на картѣ, заимствованы съ 20 верстной карты Персіи. Слыхалъ, что, изъ центра Шамдинанской казы—с. Некри, въ Урмію существуетъ сообщеніе по недурной аробной дорогѣ.

Въ теченіи зимнихъ мѣсяцевъ, съ декабря по апрѣль, сообщеніе черезъ Персидскій пограничный хребетъ, почти всюду, прекращается и поддерживается только на слѣдующихъ направленіяхъ: 1) Сарай—Котуръ, 2) Дееръ—Дильманъ, 3) Некри—Урмія.

Западные отроги Персидскаго пограничнаго хребта.

Изъ числа таковыхъ разсмотрю три слѣдующихъ:

Водораздѣлъ р.р. Бендемаги и Кара-су.

а) Водораздѣлъ рѣкъ Бендемаги и Кара-су отдѣляется отъ Персидскаго пограничнаго хребта, нѣсколько южнѣе перевала Карабурга-гядукъ; въ началѣ—имѣетъ видъ узкаго гребня, отдѣляющаго равнину Абаги отъ равнины Тикмы; далѣе къ западу—расширяется и у вершины Пильрашидъ достигаетъ 10600 футъ высоты; отсюда онъ разбивается на нѣсколько рѣзко обозначенныхъ отроговъ; одинъ изъ нихъ протягивается прямо на сѣверъ и ограничиваетъ равнину Абаги съ запада; другой —

направляется къ сел. Бергри и, сѣвернѣе послѣдняго, образуетъ лѣвую сторону ущелья р. Бендемаги, между селеніями Гюндурма *) и Бергри. Третій отрогъ огибаетъ равнину Бергри съ востока и съ юга, а затѣмъ своими развѣтвленіями заполняетъ все пространство, между теченіемъ р. Кара-су и берегомъ Ванскаго озера.

На этомъ участкѣ отмѣчу котловину селенія Джаникъ; нѣсколько южнѣе—обширную котловину селенія Геллю и, еще южнѣе—котловину селенія Алюръ. Въ центральной части, ближайшей къ озеру Арчекъ, юговосточные склоны этого водораздѣла почти отвѣсно ниспадаютъ къ р. Карасу и образуютъ здѣсь съ высотами лѣваго берега этой рѣки весьма узкое глубокое и скалистое ущелье. Въ западной части водораздѣла общій рельефъ мѣстности—болѣе мягкихъ очертаній, нежели въ восточной.

Изъ отдѣльныхъ массивовъ отмѣчу слѣдующіе: 1) массивъ къ сѣверу отъ сел. Алюръ до 7000 ф.? высоты, 2) группу остроконечныхъ вершинъ, къ сѣверу отъ селенія Кемь

*) На картѣ Гюндуръ.

(около 7500 ф.?); въ промежуткѣ между ними — котловина селенія Геллю, пересѣченная колесной дорогой изъ Вана въ Арджешъ (черезъ селенія Геллю, Джаникъ и Пшекюнбетъ).

Далѣе, къ востоку, въ числѣ путей, пересѣкающихъ этотъ водораздѣлъ, назову еще слѣдующіе: 1) колесную дорогу изъ Бергри черезъ Кюрзотъ, въ Пирсоланъ и далѣе, черезъ с. Арчекъ, въ Ванъ; 2) аробную дорогу изъ с. Хочана, черезъ Миткули (въ южной части Абаги), въ Ношаръ; 3) аробную дорогу изъ Хочана въ Тикму, Палчахлы; по этому пути въ сухую погоду пройдутъ повозки.

Тропинокъ и плохихъ аробныхъ дорогъ перечислять не стану; ихъ много и онѣ пересѣкаютъ водораздѣлъ по всевозможнымъ направленіямъ.

Водораздѣлъ р.р. Кара-су и Махмудіе-су.

б) Водораздѣлъ р.р. Кара-су и Махмудіе-су отдѣляется отъ Персидскаго пограничнаго хребта между равнинами Сарая и Ахорека; въ началѣ онъ тянется по долготѣ и имѣетъ около 7500 футъ средней высоты; въ центральной его части, крупный массивъ, къ юго-западу отъ сел. Азаряна, достигаетъ $8^1/_2$ тысячъ футъ высоты. Затѣмъ, водораздѣлъ оги-

баетъ съ сѣвера и запада озеро Арчекъ-гель и, на широтѣ селенія Кечкъ, суживается до полуверсты и понижается настолько, что не больше какъ на 50—60 футовъ превышаетъ здѣсь берегъ озера Арчекъ и, въ то-же время, превышаетъ футовъ на 300 дно ущелья р. Кара-су. Проходя по этому узкому перешейку, видишь съ одной стороны берегъ озера, съ другой—глубокое ущелье р. Кара-су *). Слѣдуя далѣе, на югъ, водораздѣлъ снова повышается и у вершины Набадъ достигаетъ не менѣе 8000 футъ высоты. Къ западу отъ вершины Набадъ, южные отроги этого водораздѣла входятъ въ связь съ сѣверными отрогами водораздѣла Махмудіе-су и Хошабъ-су и совершенно замыкаютъ котловину Арчекъ-геля, дно которой (или поверхность озера) футовъ на 200 превышаетъ уровень Ванскаго озера.

Главныя котловины.

Изъ болѣе значительныхъ котловинъ укажу на слѣдующія: 1) котловина селенія Аверякъ (къ сѣверу отъ города Вана)—весьма

*) Если бы кому нибудь пришла въ голову мысль—осушить Арчекъ-гель, то осуществить таковую было-бы не особенно трудно. Въ этомъ мѣстѣ нужно только на извѣстной глубинѣ прорыть отводный туннель и вода озера Арчекъ потечетъ въ Карасу, а оттуда—въ озеро Ванъ.

плодородная; ежегодно запахивается сплошь; 2) котловина селенія Азарянъ (въ центральной части водораздѣла, на сѣверномъ склонѣ); 3) котловина сел. Карагезъ (къ юго-востоку отъ Азаряна), замкнутая почти со всѣхъ сторонъ.

Пути. Главнѣйшіе пути, пересѣкающіе водораздѣлъ, будутъ слѣдующіе: 1) колесная дорога изъ Вана въ сел. Однаганцъ (и далѣе черезъ Джаникъ и Арджешъ); 2) колесная дорога изъ с. Арчекъ въ с. Пирсоланъ (и далѣе Кюрзотъ, Бегри); 3) колесная дорога изъ с. Молла-гассана въ Чубухлы; 4) колесная дорога изъ Сарая въ Ахорекъ. Укажу также на весьма хорошую колесную дорогу изъ Арчека, черезъ Молла-гассанъ въ Сарай, проходящую вдоль южной подошвы этого водораздѣла. Это главныя пути; по нимъ въ лѣтнее время пройдутъ повозки; въ промежуткахъ между ними имѣется большое число аробныхъ дорогъ и тропинокъ, пересѣкающихъ водораздѣлъ по многимъ направленіямъ.

Водораздѣлъ р.р. Хошабъ-су и Махмудіе-су. Водораздѣлъ Хошабъ-су и Махмудіе-су (иногда Мегмедикъ-су, еще иначе - Арчекъ-су) отдѣляется отъ Персидскаго пограничнаго

хребта нѣсколько южнѣе котловины селенія Салхане и протягивается, въ общемъ, также по долготѣ. Съ южной стороны онъ имѣетъ видъ рѣзко обозначеннаго гребня, ограничивающаго сперва—плато Хошаба, а затѣмъ—долину Хавацора. Наибольшей высоты (10000—10500 футъ) онъ достигаетъ въ центральной своей части, сейчайсъ-же къ востоку отъ котловины озера Кешишь-геля, уровень котораго лежитъ на высотѣ 8500 футовъ.

Къ западу отъ послѣдняго возвышается также довольно высокій массивъ Варакъ-дага (10140 Ф.), сильно господствующаго надъ всѣмъ райономъ, прилегающимъ къ городу Вану. Послѣ Сипана, Варакъ-дагъ является лучшимъ орьентировочнымъ пунктомъ и, по возвышеннымъ точкамъ этого массива, можно верстъ за 70—100 и болѣе, со многихъ пунктовъ Ванскаго вилаета, вполнѣ правильно, опредѣлить положеніе самаго города Вана.

Южнѣе Варакъ дага, гребень водораздѣла значительно понижается и, подходя къ берегу Ванскаго озера, оканчивается плоскими уступами въ 150—200 футовъ высоты. Южные склоны этого водораздѣла, вообще, коротки,

мало развиты и обозначаются кое гдѣ осыпями и оползнями; сѣверные склоны болѣе пологи и болѣе развиты; на сѣверномъ склонѣ укажу на слѣдующія болѣе значительныя котловины.

1) Котловина озера Кишишь-геля (8500 футъ), вода котораго проведена въ г. Ванъ, для поливки садовъ въ восточной части города; озеро образовано искусственной запрудой.

2) Котловина сел. Эрманисъ, съ небольшимъ озеромъ того-же имени; водой его пользуются, для поливки садовъ въ селеніи Арчекъ. Котловина лежитъ къ сѣверу отъ Кешишь-геля и футовъ на 1000 ниже послѣдняго.

3) Нѣсколько далѣе, къ востоку—сильно изрѣзанная оврагами котловина селеній Лимъ и Севанъ.

4) Еще далѣе, къ востоку—обширная котловина р. Молла-гассанъ-су (рѣчка на картѣ не подписана); она впадаетъ въ Махмудіе-су, близъ селенія Молла-Гассана.

5) Еще далѣе, на востокъ, слѣдуетъ котловина селенія Салхане съ озеромъ, которое назову Салхане-гель. Послѣднее образуется

отъ таянія снѣговъ и въ октябрѣ мѣсяцѣ, обыкновенно, совершенно пересыхаетъ, позволяя проѣхать по дну его, въ любомъ направленіи. Къ сѣверу отъ Салхане-геля возвышается хорошо замѣтный массивъ, у подошвы сѣверныхъ склоновъ котораго, разстилается плато Чалчимянъ; оно лежитъ здѣсь въ самомъ сѣдлѣ водораздѣла р.р. Махмудіе-су и Котуръ-су.

Пути.

Изъ путей, пересѣкающихъ водораздѣлъ въ меридіональномъ направленіи, укажу на слѣдующіе:

1) Колесная, разработанная и отчасти шоссированная дорога изъ Вана, черезъ с. Артаметъ, въ Востанъ (административный центръ казы Кявашъ).

2) Аробная дорога изъ Вана въ Норкефъ (черезъ с. Курупашъ).

3) Между двумя указанными путями — нѣсколько аробныхъ дорогъ, ведущихъ изъ равнины Вана въ долину Хавацора (на картѣ показана только одна).

4) Аробныя дороги — изъ селенія Молла-гассана и изъ ур. Чалчимяна, мимо озера Салхане — въ Хошабъ (нѣкоторыя мѣста этихъ дорогъ очень тяжелы).

Вьючныхъ тропинокъ перечислять не стану, потому что ихъ много.

Вообще, за исключеніемъ Варакъ-дага и массива, лежащаго къ востоку отъ озера Кешишь-геля, всѣ прочія части этого водораздѣла легко доступны, по всевозможнымъ направленіямъ *).

Горный районъ страны аширетныхъ несторіанъ.

Видъ района съ вершины Чала.

Если съ верховьевъ Ботанъ-су слѣдовать, черезъ хребетъ Набернау, къ Джуламерку или къ Кочанису, то, близъ вершины Чала, открывается на югъ одна изъ дивныхъ горныхъ панорамъ, которыми мнѣ когда либо приходилось любоваться, панорама горной страны несторіанъ и всего района на лѣвой сторонѣ р. Заба **).

Съ вершины Чала, ближайшій къ наблюдателю, районъ представляется въ видѣ гигантскаго провала, на днѣ котораго, внизу, гдѣ то, невидимо, течетъ р. Забъ-су. На лѣвой сторонѣ этой рѣчки, прямо со дна провала

*) Вершина Варакъ кажется вполнѣ недоступной; тѣмъ не менѣе, подняться на нее можно, не только пѣшкомъ, но даже верхомъ.

**) Я много ѣздилъ по Курдистану и по Кавказу, но такой своеобразной и вмѣстѣ съ тѣмъ грандіозной панорамы мнѣ нигдѣ наблюдать не приходилось.

выростаетъ громада горъ, синѣющихъ вдали своими зубчатыми вершинами, самыхъ причудливыхъ формъ и очертаній,—горъ, изрѣзанныхъ глубочайшими скалистыми, головокружительными ущельями, на склонахъ которыхъ, казалось-бы, невозможно допустить не только какихъ либо поселеній, но невозможно даже простое передвиженіе. Полоски снѣга, бѣлѣющаго въ вершинныхъ частяхъ этихъ хребтовъ, свидѣтельствуютъ объ ихъ весьма значительной высотѣ. Вершины Сыпе-Девель и Сыпе-Дурекъ *), лежащія въ центральной части всего района, подымаются на высоту болѣе 13000 футъ.

Пройденные пути района

Среди этой горной области мною пройдены слѣдующіе пути: изъ Кочаниса, на югъ, на селенія Чермю, Сова, Мате, Вадатъ, Гундуки, Тхумъ, Бериджа, Касрикъ, Ашита, Цамба, Ко, Алькитъ, Селяги, Джуламеркъ; къ этому маршруту я присоединилъ маршруты капитана (нынѣ подполковника) Кусикова изъ Джуламерка, на югъ, черезъ селенія: Бекургъ, Машхана, Тхумъ, Бериджа, Чалъ,

*) На моей картѣ показаны г. Девель и г. Дурекъ. На картѣ Линча эта часть подписана Тура-Девель и отмѣчена высотой 13000—14000 футъ.

мимо селенія Малахты, къ Амадіи и отъ Амадіи на Худутъ, Кѣра, Хилъ, Перепанъ, Артисъ, Шатунесъ, Оромаръ, Бобова къ Дизѣ. Эти данныя и послужили мнѣ, для заполненія, на прилагаемой картѣ, рельефа мѣстности въ странѣ аширетныхъ несторіанъ, каковой и представляется мнѣ въ слѣдующемъ видѣ.

Главные водораздѣлы района.

Отъ вершинъ Сыпе-Девель и Сыпе-Дурекъ, въ общемъ направленіи, по параллели, протягиваются: а) на востокъ—вначалѣ весьма высокій водораздѣлъ, отдѣляющій котловину округа Оромара отъ равнины Гявера; на меридіанѣ Дизя онъ значительно понижается, образуетъ здѣсь широкую сѣдловину и затѣмъ, входя въ связь съ Персидскимъ пограничнымъ хребтомъ, снова повышается; б) на западъ—весьма извилистый, высокій, скалистый, рѣзко выдѣляющійся гребень, по сѣверную сторону котораго лежатъ аширеты Дезъ и часть Верхняго Тіара, а по южную—аширеты: Джеллу, Базъ, Тхумъ и Нижній Тіаръ. Отъ этого хребта, который я назову главнымъ, *) въ верховьяхъ рѣчки Тхумъ-су (протекающей

*) Центральная часть этого хребта на нѣкоторыхъ картахъ носитъ еще названіе Джеллу-дагъ.

по округу Тхумъ и по Нижнему Тіару), отдѣляется, прямо на югъ, хребетъ менѣе значительной высоты; его отроги заполняютъ районъ, между теченіемъ р. Тхумъ-су и рѣчки, вытекающей изъ округа Джеллу, впадающей затѣмъ въ р. Забъ, далеко южнѣе параллели Амасіи; названіе ея мнѣ неизвѣстно. *) Къ западу отъ аширета Базъ (см. карту), въ этомъ хребтѣ отмѣчу сѣдловину, въ которой проходятъ тропинки, соединяющія Базъ съ Тхумомъ. Южнѣе этой сѣдловины, хребетъ снова замѣтно повышается и, уходя на югъ, дѣлается мало-доступнымъ и трудно-проходимымъ.

Отмѣченный выше, главный хребетъ этого района, въ вершинной своей части, состоитъ изъ сплошныхъ осыпей и обрывовъ; сѣверный склонъ его, образовавъ нѣсколько котловинъ, круто ниспадаетъ прямо въ русло р. Забъ-су; южный — вначалѣ имѣетъ также недоступный характеръ, но затѣмъ, въ центральной части округовъ Джеллу, База и Тхума находятся уже склоны болѣе мягкихъ очертаній; хотя, въ общемъ, рельефъ мѣстно-

*) Въ ея верховьяхъ у меня на картѣ показано селеніе Мате.

Общій характеръ страны.

сти, всетаки, представляется необычайно глубокимъ. Постоянные подъемы, спуски, огромная глубина ущелій, какъ боковыхъ, такъ и магистральныхъ, крайне извилистое ихъ очертаніе, до крайности затрудняютъ здѣсь всякія передвиженія Во всей странѣ аширетныхъ несторіанъ мнѣ пришлось, лишь въ предѣлахъ селенія Ашиты (весьма большое селеніе —до 500 дворовъ), встрѣтить тропинки, не имѣющія головокружительнаго характера, по которымъ можно было двигаться со скоростью 4-хъ верстъ въ часъ. Съ какой же скоростью, вообще, возможны здѣсь передвиженія, хотя бы на небольшое разстояніе, приведу слѣдующій примѣръ.

Утомительность переходовъ

Изъ сел. Сова (въ аширетѣ Дезъ) я вышелъ въ 6 часовъ утра по тропѣ, ведущей въ Джеллу, и только къ 11 часамъ дня достигъ площадки, у южной подошвы вершины Сыпе-Дурекъ (см. карту). Здѣсь былъ сдѣланъ полутара-часовой привалъ: затѣмъ, мы направились по горному уступу на востокъ и, южнѣе вершины Сыпе-Девель, по леднику, спустились въ сел. Мате. По прямой линіи, отъ сел. Мате до с. Сова около 13 верстъ,

и на прохожденіе этого горизонтальнаго разстоянія, пришлось употребить слишкомъ 10 часовъ времени самого утомительнаго марша. *).

Пути сообщенія зимой.

Въ зимнее время здѣсь выпадаетъ весьма большое количество снѣга и всякое сообщеніе, между окрестными селеніями, почти прекращается. Среди аширетовъ Тхума, База и Тіара существуютъ селенія, которыя, въ теченіе 3—4 мѣсяцевъ въ году, остаются совершенно изолированными отъ остальнаго міра. Мнѣ указывали даже на отдѣльные дома, въ предѣлахъ одного и того-же селенія, жители которыхъ, съ середины декабря по мартъ мѣсяцъ, включительно, не имѣютъ ровно никакого сообщенія съ домами, лежащими отъ нихъ всего въ какихъ нибудь 100—150 шагахъ. И несомнѣнно, что при 35—40 градусной покатости и болѣе, саженной высоты снѣгъ можетъ явиться прямо таки непреодолимымъ препятствіемъ.

Лучшее здѣсь время года—октябрь и первая половина ноября. Весна начинается толь-

*) Все свое путешествіе въ странѣ несторіанъ я совершилъ на мулахъ: это—незамѣнимое здѣсь животное, которому можно довѣриться вполнѣ на самыхъ, повидимому, невозможныхъ тропинкахъ; не нужно только стараться управлять имъ, а предоставить ему полную свободу въ выборѣ пути и слегка лишь поддерживать поводъ на спускахъ.

ко въ маѣ; затѣмъ, уже въ іюнѣ мѣсяцѣ, наступаютъ жары и начинаютъ господствовать злокачественныя лихорадки.

Сельскохозяйственная культура страны

Вслѣдствіе необыкновенно глубокого рельефа мѣстности, раздѣланные подъ посѣвы участки, встрѣчаются довольно рѣдко и, главнымъ образомъ, близъ селеній. Въ мѣстахъ, представляющихъ для сего, хотя какую либо возможность, склоны разрабатываются, въ видѣ террасъ, уступами, шириною иногда въ шагъ и того менѣе. Земля обрабатывается исключительно киркой и лопатой; по каждый клочекъ земли подготовляется подъ посѣвъ самымъ тщательнымъ образомъ: въ виду этого и урожаи получаются небывалые; сѣютъ, главнымъ образомъ, кукурузу и различные сорта проса; урожаи получаются отъ самъ 500 до 1000 и болѣе.

Бингель-дагъ и его отроги.

Для окончанія орографическаго обзора Ванскаго и Битлисскаго вилаетовъ, остается привести кое какія свѣдѣнія о хребтахъ и массивахъ, лежащихъ на правой сторонѣ Мурадъ-чая, на протяженіи его теченія, между Котевинъ-дагомъ и устьемъ р. Гойнукъ-

су. Кратко опишу Бингель-дагъ и приведу нѣкоторыя данныя объ его южныхъ отрогахъ, входящихъ въ предѣлы Битлисскаго вилаета.

„Бингель-дагъ“—по турецки означаетъ „гора тысячи озеръ“. Дѣйствительно, на его плоскихъ террасообразныхъ склонахъ встрѣчается много небольшихъ озеръ, большая часть которыхъ, однако, къ концу августа мѣсяца пересыхаетъ. Въ предѣлы Битлисскаго вилаета входитъ только южный склонъ Бингель-дага. Этотъ массивъ принадлежитъ также къ числу, когда то дѣйствовавшихъ, громадныхъ вулкановъ; по своему наружному виду, онъ, отчасти, походитъ на Алагезъ, если только въ послѣднемъ исключить его корону:—такая же вздутость земной поверхности на огромномъ пространствѣ, такое же пологое паденіе склоновъ, допускающихъ, напримѣръ, съ восточной стороны подъемъ на самую вершину, не только по существующимъ здѣсь многочисленнымъ тропинкамъ, но и прямо цѣлиной, безъ всякихъ путей. Высшая точка Бингель-дага—сѣверо-восточный уголъ кратера; она обозначена у меня на картѣ высотой 10770 футовъ *).

*) Эта цифра заимствована у Линча.

Форма жерла кратера — неправильнаго очертанія; съ сѣверо-запада на юго-востокъ около 6—7 верстъ; въ поперечникѣ—около 3-хъ верстъ; юго-западная его сторона разсѣчена глубокимъ скалистымъ ущельемъ, выходящимъ на равнину селенія Гемгемъ. *) Южные склоны Бингель-дага значительно круче остальныхъ и, для подъема на его вершину съ этой стороны, требуются уже извѣстныя для сего тропинки. Въ общемъ, массивъ Бингель-дага, покрытый въ вершинной своей части богатыми пастьбищами, и привлекающій на время лѣтнихъ мѣсяцевъ не малое количество курдовъ съ ихъ стадами, не представляетъ особой преграды, на путяхъ между верховьями р.р. Хнысъ-су, Гойнукъ-су и Аракса; его легко можно пересѣчь и по тропинкамъ, а кое гдѣ и прямо цѣлиной, по многимъ направленіямъ **)

*) Гемгемъ—административный центръ казы Варто.

**) Вотъ, между прочимъ, какъ описываетъ природу Бингель-дага В. Штрекеръ (полковникъ турецкой службы) въ своемъ очеркѣ верхней Арменіи. - Приложеніе къ II тому Извѣст. Кавказскаго отдѣла Императорскаго Русскаго Географическаго Общества 1873 г. стр. 28. „Чудный, чистый воздухъ, богатая душистая горная флора, роскошныя пастьбища и луга, промежду коихъ отвѣсно стоятъ голыя массивныя скалы, журчащіе, свѣжіе ручейки и наконецъ тысячи озеръ и родниковъ—все это и въ настоящее время производитъ на живущихъ здѣсь туземцевъ впечатлѣніе земного края... Во всякомъ случаѣ, каждый пробывъ въ здѣшнихъ горахъ, заручается и здоровьемъ, и крѣпостью силъ, и бодростью духа. Мѣстность эта подѣйствовала и на насъ самымъ обоятельнымъ образомъ, такъ что мы неохотно раз-

Изъ отроговъ Бингель-дага отмѣчу слѣдующіе: Чаврашъ-дагъ и Цапаны-дагъ; оба они, отдѣлившись отъ главнаго массива Бингель-дага въ верховьяхъ р. Гойнукъ-су, охватываютъ съ сѣвера и съ юга равнину Гойнука. Низшая точка Чаврашъ-дага — перевалъ Бояханъ (6140 ф.); здѣсь проходитъ аробный путь изъ Эрзерума къ низовьямъ Гойнукъ-су и затѣмъ въ Палу. Верстахъ въ 20 къ западу отъ этого перевала, водораздѣльная линія р.р. Пери-су и Гойнукъ-су поворачиваетъ на югъ, принимаетъ извилистое очертаніе и отдѣльныя части ея извѣстны здѣсь уже подъ другими названіями. До Кареръ-дага (см. карту) котловина р. Гойнукъ-су очерчена, по всей вѣроятности, достаточно правильно; но южнѣе Кареръ-дага мѣстность обрекогносцирована весьма слабо и на карту нанесена лишь гадательно. На нашей 5-ти верстной картѣ, выходъ котловины, въ которой лежатъ селенія: Каравелянъ, Гелянъ, Хошкоръ, Башкей и др. — показанъ прямо на югъ, къ Чавлику. Я измѣнилъ это

Чаврашъ-дагъ.

Горный районъ къ сѣверу отъ Чаврашъ-дага.

сталисъ съ нею; а я и теперь, живя на берегахъ Босфора, зачастую испытываю какую то тоску по родинѣ, когда вспоминаю о о верхней Арменіи, не смотря на разнаго рода неудобства, которымъ я подвергался, въ теченіе многолѣтняго пребыванія тамъ, какъ единственный живущій среди туземцевъ иностранецъ.

направленіе на восточное и вывелъ устье отмѣченной котловины къ селенію Аматъ, на р. Гойнукъ-су. Мнѣ пришлось пройти по равнинѣ Чавлика, отъ Чавлика къ Симсору, и на этомъ пути у меня съ лѣвой стороны, все время, шелъ сплошной гребень высотъ, ограничивающихъ равнину съ сѣвера; я нигдѣ не встрѣтилъ здѣсь выхода даже небольшого ручья, а равно нигдѣ не видѣлъ, сколько нибудь замѣтнаго, просвѣта, указывающаго на присутствіе выхода, здѣсь какой либо котловины. Съ высотъ-же лѣваго берега Гойнукъ-су, напротивъ селенія Симсора, можно было хорошо различить широкій просвѣтъ рельефа мѣстности, на правомъ берегу р. Гойнукъ-су, приблизительно надъ селеніемъ Аматъ; это мнѣ послужило данными, для представленія рельефа этого района именно въ такомъ видѣ, въ какомъ онъ изображенъ на прилагаемой картѣ.

Горный районъ къ югу отъ Цапаны-дага.

Относительнаго юго-западнаго продолженія хребта Цапаны-дага (у Линча—это Серокъ-дагъ), могу сказать то-же, что на картѣ этотъ районъ изображенъ не совсѣмъ правильно. Я прошелъ здѣсь отъ сел. Симсора на сел. Тар-

басашъ, урочище Эшекъ-майданъ, къ устью р. Тахта-кепри-су и далѣе, черезъ с.с. Хараба, Гырвасъ, къ монастырю Сурбъ-Карапету; на всемъ этомъ протяженіи, мѣстность лѣсиста и различить дальній рельефъ мѣстности было трудно. Рѣчка Тахта-кепри-су, во время таянія снѣговъ, достигаетъ весьма значительныхъ размѣровъ, что, несомнѣнно, указываетъ на то, что бассейнъ этой рѣчки долженъ быть весьма обширнымъ; мнѣ говорили, что она течетъ, будто-бы непосредственно съ вершины Бингель-дага. По котловина казы Варто, взятая мною цѣликомъ съ 5-ти верстной карты, никоимъ образомъ, не позволила мнѣ довести верховья р. Тахта-кепри-су до вершины Бингеля (см. карту) и, поэтому, ея верховья я помѣстилъ къ юго-западу отъ водораздѣла, идущаго съ хребта Мергемеръ на Цапаны-дагъ.

Сѣверо-западный склонъ Цапаны-дага (и продолженіе этого хребта на югъ) образуетъ лѣвую сторону долины р. Гойнукъ-су, вдоль которой проходитъ караванный путь, связывающій Эрзерумъ съ Палу и Діарбекиромъ. Обрекогносцированный здѣсь районъ ограничивается лишь узкой полосой, сопровождаю-

щей названный путь отъ верховьевъ р. Гойнукъ-су до Симсора; все же пространство къ востоку отъ этой полосы, до хребта Мергемеръ-дага, остается еще почти неизслѣдованнымъ.

Мергемеръ-дагъ.

Хребетъ Мергемеръ-дагъ (иначе Шевардди-дагъ, Зіаретъ-дагъ—всѣ эти названія заимствованы съ 5-ти верстной карты), обозначается хорошо замѣтнымъ гребнемъ (до 8000 фут. высоты), протягивающимся по южной окраинѣ котловины Варто. Сѣверные его склоны пологими террасами спускаются въ долину р. Мергемеръ-су (или Варто-су); южные — въ началѣ имѣютъ крутое паденіе, а затѣмъ, образовавъ нѣсколько котловинъ, они переходятъ въ равнину Мурадъ-чая, близъ Муша (или въ Мушскую равнину).

Изъ существующихъ здѣсь путей обрекогносцированы тѣ, которые показаны на картѣ.

Хамурпертъ-дагъ и Зернакъ-дагъ.

Къ системѣ Бингелъ-дага слѣдуетъ отнести также массивы Хамурперта и Зернакъ-дага, южные склоны которыхъ входятъ въ предѣлы Битлисскаго вилаета. Оба они лежатъ на одной водораздѣльной линіи, идущей съ Бингель-дага на югъ, раздѣляющей сперва котловины Хныса и Варто, а далѣе котлови-

ны Хныса и Буланыха. На параллелѣ сел. Гемгемъ, этотъ водораздѣлъ сильно понижается; здѣсь образуется широкая сѣдловина, которую и пересѣкаетъ главный путь (аробный), соединяющій казы Хныса и Варто. Къ югу отъ указанной сѣдловины, водораздѣлъ повышается, измѣняетъ свое направленіе на восточное и, образовавъ плоскій массивъ Хамурперта (9850), переходитъ затѣмъ въ болѣе рѣзкій, по очертанію, массивъ Зернакъ-дага; первый изъ нихъ слегка командуетъ вторымъ. Къ востоку отъ Зернака, водораздѣлъ оканчивается плоскими высотами, упирающимися въ уголъ поворота р. Хнысъ-су. Южный склонъ Хамурперта и, вообще, ближайшій районъ къ западу отъ него, изслѣдованъ слабо. Но, во всякомъ случаѣ, весь этотъ водораздѣлъ, начиная отъ сел. Гемгемъ, до излучины р. Хнысъ-су, не представляется особенно трудно-доступнымъ и его возможно пересѣчь въ меридіональномъ направленіи, по многимъ тропинкамъ; изъ нихъ обрекогносцированы не многія—только три; онѣ показаны на картѣ: 1) изъ с. Каракепри, черезъ Молладавудъ, въ Аджамъ; 2) изъ Каракепри, черезъ с.с. Зернакъ,

Симонъ, въ Хамзашейхъ и 3) промежуточная между ними (см. карту).

Равнины.

При обзорѣ горныхъ системъ и хребтовъ, входящихъ въ предѣлы Ванскаго и Битлисскаго вилаетовъ, попутно, уже были отмѣчены, болѣе или менѣе, обширныя плато-образныя котловины и равнины Но, для болѣе близкаго знакомства съ равнинными участками обоихъ вилаетовъ, перечислю ихъ еще разъ и отмѣчу, въ каждомъ изъ нихъ, нѣкоторыя присущія имъ особенности. Въ общемъ, замѣчу, что всѣ равнинные участки заключаютъ въ себѣ, обыкновенно, болѣе сосредоточенное населеніе и лучшія пахотныя земли. Затѣмъ, въ предѣлахъ почти всѣхъ равнинъ, существуютъ весьма удовлетворительныя аробные пути, вполнѣ доступные, въ теченіе сухого времени года, для проѣзда не только аробъ, но и четырехколесныхъ повозокъ

Равнины — Патносская, Мелазгертская и Буланыхская.

Очертаній ихъ описывать не стану, они видно изъ карты; къ тому-же, трудно опре-

дѣлить, гдѣ кончается одна изъ нихъ и начинается другая; онѣ взаимно сливаются и образуютъ на лѣвой сторонѣ Мурадъ-чая весьма обширный равнинный районъ, начинающійся, на востокѣ, у селенія Патносъ и оканчивающійся, на западѣ, верстахъ въ 3—4-хъ отъ селенія Бостакендъ; длина его—около 75 верстъ, ширина—наибольшая въ восточной части—до 20 верстъ; абсолютная высота—ниже уровня Ванскаго озера (у Мелазгерта—5320 ф., у Копа—5450 ф., у Лиза—5100 ф.).

Въ предѣлахъ всего этого района отмѣчу слѣдующее:

1) Укажу на небольшую, но рѣзко выдающуюся, конусообразную горку, на совершенно плоской части равнины, между с. с. Мелазгертомъ и Патносомъ; у восточной ея подошвы лежитъ селеніе Султанмудъ. Эта горка видна отовсюда и съ вершины ее можно обозрѣть почти весь равнинный районъ.

2) Отъ сѣверной подошвы Сипанъ-дага, до линіи селеній Мелазгертъ—Султанмудъ—совершенно безводная площадь; здѣсь не встрѣчается почти никакихъ запашекъ и ни одного селенія; мѣстность покрыта валуномъ.

3) Къ востоку отъ меридіана селенія Султанмудъ—сплошныя запашки; и, сравнительно, малое число таковыхъ между Султанмудомъ и Мелазгертомъ.

4) У сел. Ада (въ 3-хъ верстахъ къ юго-западу отъ Мелазгерта)—богатѣйшіе родники ключевой воды; она бьетъ здѣсь въ нѣсколькихъ мѣстахъ широкой струей, изъ подъ скалъ, на которыхъ расположено селеніе; можно предполагать, что эти родники питаются снѣгами кратера Сипанъ-дага, склоны котораго, какъ уже было замѣчено раньше, почти совершенно безводны.

5) Между с.с. Копъ и Мелазгертомъ — слегка приподнятое плато (см. карту); оно командуетъ тою частью равнины, въ которой расположены с.с. Плуръ, Кекялрю, Лотарь, Тандурасъ и др. Къ сторонѣ Мурадъ-чая это плато заканчивается уступами до 200 футъ высоты.

6) Между селеніями Копъ, Тегутъ, Шехвали и Лизъ – снова небольшое плато (см.карту), переходящее на югѣ въ массивъ Бейляджана.

7) Отъ сел. Шіонка, къ югу, равнина клиномъ вдается по направленію къ Назыкъ-гелю.

8) На правомъ берегу р. Мурадъ-чая, въ углѣ поворота этой рѣки, къ югу отъ линіи с.с. Нурединъ—Гушьтіанъ—плато, слабо покатое къ Мурадъ-чаю и заканчивающееся на его берегу уступами высотою въ 200—300 футъ.

9) Тѣ изъ существующихъ здѣсь путей, которые мною пройдены—обозначены на картѣ.

Весь районъ отличается весьма здоровымъ климатомъ.

Равнина Муша.

Одна изъ самыхъ обширныхъ равнинъ съ весьма густымъ населеніемъ—до 36 человѣкъ на 1 кв. версту (такова же плотность населенія Эриванской губерніи). Въ ея предѣлахъ помѣщается около ста населенныхъ пунктовъ, изъ коихъ болѣе половины населены почти исключительно армянами. Ея протяженіе—отъ сел. Норшена (на юго-востокѣ) примѣрно до монастыря Сурбъ-Карапета (на сѣверо-западѣ)—около 80 верстъ; ширина—отъ 6 до 15 верстъ; средняя высота—4200—4250 футъ надъ уровнемъ моря (или примѣрно на 1300 футъ ниже уровня Ванскаго

озера). На большей части своего протяженія—орошается р. Карасу. Края равнины рѣзко обозначаются съ одной стороны подошвою Буланыхскаго хребта, а съ другой—подошвою Армянскаго Тавра. Въ юго-восточной ея части—довольно обширный болотистый районъ, лежащій къ сѣверу отъ аробнаго пути изъ Муша въ Битлисъ. Среди этого района отмѣчу, между прочимъ, хорошо замѣтный массивъ съ двумя вершинами, соединенными общимъ гребнемъ; у сѣверной его подошвы, болотистый районъ переходитъ въ небольшія озера, поросшія густымъ камышемъ и осокой.

Вся равнина запахана почти сплошь и пересѣчена массою полевыхъ дорогъ и тропинокъ, а также большимъ числомъ оросительныхъ канавъ, для поливки полей и угодій. Мнѣ пришлось пройти по ней вдоль и поперекъ нѣсколько разъ. Климатъ равнины—здоровый.

Равнины по теченію р. Гойнукъ-су.

а) Гойнукъ-ова—въ верховьяхъ Гойнукъ-су, между хребтами Чаврашъ и Цапаны-дагъ—до 15-ти верстъ длины, при 4—5 ши-

рины; пересѣкается аробнымъ путемъ, связывающимъ Эрзерумъ съ Діарбекиромъ. Эти свѣдѣнія заимствую съ 5-ти верстной карты; мнѣ лично здѣсь бывать не приходилось.

б) Равнина Чабахчура или Чавлика—въ низовьяхъ рѣки Гойнукъ-су, неправильнаго очертанія; наибольшей ширины достигаетъ на параллели с. Чавлика; пересѣчена аробными путями. Я прошелъ здѣсь отъ устьевъ рѣки до сел. Чавлика и оттуда на с.с. Симсоръ и Тарбасанъ. Климатъ равнины лихорадочный.

Равнина Гемгемъ (въ казѣ Варто)—тянется въ видѣ узкой 3-хъ—4-хъ верстной полосы вдоль юго-западной подошвы Бингель-дага; густо заселена; почти сплошь покрыта запашками. По самой равнинѣ не проходилъ, но наблюдалъ ее съ южныхъ склоновъ Бингеля. Климатъ равнины здоровый.

Равнина селенія Тапаванка или озера Назыкъ-геля—лежитъ у сѣверной подошвы Немрудъ-дага; въ длину, съ запада на востокъ—около 20 верстъ; по меридіану—около 7 вер. Въ центральной своей части лишь слегка превышаетъ уровень Назыкъ-геля. Къ юго-западу

отъ с. Прхусъ встрѣчаются топкія мѣста, трудно-проѣзжія даже лѣтомъ. Слабо запахана. Пройденные пути отмѣчены на картѣ.

Равнина Уранказы — лежитъ на западной сторонѣ Сипанъ-дага, на высотѣ 7740 футъ т. е. на 2000 фут. превышаетъ уровень Ванскаго озера; замкнута высотами со всѣхъ сторонъ; послѣ таянія снѣговъ, почти вся обращается въ сплошное озеро; къ концу іюля оно пересыхаетъ, а въ сентябрѣ здѣсь можно пройти въ любомъ направленіи. Въ южной части—небольшое озеро никогда непересыхаетъ. Климатъ равнины здоровый.

Арджешская равнина и Сосхунское плато — раздѣляются между собой узкимъ, но рѣзко замѣтнымъ, кряжемъ, протягивающимся отъ сел. Иришадъ къ озеру Вану. Арджешская равнина едва превышаетъ уровень Ванскаго озера; въ южной части—топка и болотиста, на остальномъ протяженіи—запахана сплошь и изрѣзана большимъ числомъ оросительныхъ канавъ. Въ селеніяхъ Арджешь, Ороранъ, Чалабибагъ, Экмалъ и др.—обширные фруктовые сады, въ перемежку съ

полями „енжи“ (люцерны); равнина орошается рѣчкой Зиланъ-дере-су и обильными родниками у сел. Иришадъ.

Сосхунское плато, въ среднемъ, футовъ на 100 превышаетъ уровень Ванскаго озера и имѣетъ замѣтный наклонъ съ сѣвера на югъ. Поверхность плато усѣяна крупнымъ камнемъ; довольно часто запахана, и, въ виду недостатка въ водѣ—пересѣчена нѣсколькими оросительными канавами.

Равнинные участки береговой полосы Ванскаго озера у юго-восточной подошвы Сипанъ-дага

—занимаютъ, главнымъ образомъ, береговую полосу, между озеромъ Аренъ и селеніемъ Норшенъ, а также полуостровъ, на которомъ расположены селенія Вичкацерукъ, Каракешишь, Ачро и др. Здѣсь роскошнѣйшія пахотныя земли и отсюда доставляютъ въ Ванъ лучшіе сорта пшеницы. На арбѣ можно пройти повсюду, а въ сухое время пройдутъ и повозки.

Равнина Абага

—20 верстъ длины, по меридіану, и до 15 верстъ ширины, по долготѣ; абсолют-

ная высота равнины — около 6500 футъ; въ сѣверной ея части — нѣсколько отдѣльныхъ горныхъ массивовъ; въ средней части — нѣсколько рѣзко замѣтныхъ высокихъ холмовъ. До конца мая, многія мѣста равнины бываютъ покрыты водой на высоту ½ аршина и болѣе, что, однако, не препятствуетъ проѣзду по ней въ любомъ направленіи. Весною 1896 года мой экипажъ, на пути изъ Хачана въ Гюрасоръ — нѣсколько разъ шелъ, чуть не захлебывая воду кузовомъ, но, благодаря достаточной плотности грунта, нигдѣ не завязъ и, сравнительно, легко миновалъ всѣ затопленныя мѣста. Пахотныхъ участковъ — немного. Все пространство, занятое равниной, представляетъ собою лѣтнія кочевья курдовъ племени Гейдераллы, селенія которыхъ разбросаны, главнымъ образомъ, по окраинѣ равнины. Въ центрѣ равнины — лишь нѣсколько небольшихъ поселковъ и среди нихъ сел. Хачанъ — единственное армянское селеніе, въ предѣлахъ всей равнины. Климатъ — вполнѣ здоровый.

Равнина Бергри (Бергри-ова)

— лежитъ въ низовьяхъ р. Бендемаги и рѣзко окаймляется окружающими высотами;

имѣетъ до 15-ти верстъ въ длину и до 8-ми верстъ въ поперечникѣ; слегка превышаетъ уровень Ванскаго озера. Запахивается ежегодно сплошь. Пересѣчена многими аробными путями. Селенія расположены, главнымъ образомъ, на окраинѣ равнины, изъ нихъ половина курдскихъ, половина армянскихъ. Большое селеніе Бергри—резиденція каймакама Бергринской казы—въ крайнемъ сѣверномъ углу равнины. Селеніе Пшекюнбетъ, близъ каменнаго моста черезъ р. Бендемаги (на колесной дорогѣ изъ Вана въ Арджешъ), населено іезидами. Климатъ лихорадочный.

Ванская равнина

—между озеромъ Ваномъ и подошвою Варакскихъ горъ;—неправильнаго очертанія; до 12 верстъ въ поперечникѣ; весьма богато орошена проточными водами; центральная часть занята городомъ Ваномъ и его обширными садами; запахивается ежегодно сплошь; значительная часть ея площади занята посѣвами енжи (люцерны) и куриньяка (также особый родъ кормовой травы, по достоинству—ниже люцерны).

Лѣтомъ иногда господствуютъ лихорадки.

Равнина Хавацора

— по нижнему теченію р. Хошабъ-су; до 40 верстъ длины, при 5—7 верстахъ ширины. Въ западной части, близъ берега Ванскаго озера, болотиста, на остальномъ протяженіи— изрѣзана многочисленными оросительными канавами и почти сплошь запахана; отмѣчу одну изъ весьма значительныхъ оросительныхъ канавъ, извѣстную подъ именемъ Шамирамъ-су; сооруженіе ея относится къ весьма далекому прошлому; она проводитъ воду изъ обильнаго родника, того же наименованія, находящагося близъ селенія Бенджингерта, и орошаетъ обѣ стороны Хавацорской равнины; арбныхъ дорогъ много, по всевозможнымъ направленіямъ; населеніе, болѣе чѣмъ на половину, армянское, Отсюда также доставляютъ въ Ванъ лучшіе сорта пшеницы.

Равнина по верхнему теченію р. Кара-су

— протягивается вдоль по теченію р. Кара-су, отъ селенія Урахъ до Ахорека; въ западной части, между с с. Урахъ и Ношаромъ— болотиста; къ востоку отъ Ношара—перехо-

дитъ въ рядъ плоскихъ террасъ и холмовъ, служащихъ кочевьемъ для курдовъ племени Такурли: въ восточной части пересѣчена, во многихъ направленіяхъ, недурными аробными путями.

Равнинные участки по теченію р. Махмудіе-су (Арчекъ-су, Мегмедикъ-су).

а) Равнина Серая—въ верховьяхъ р. Махмудіе-су,—до 12 верстъ въ длину и отъ 3-хъ до 5 ти въ ширину; имѣетъ видъ совершенно замкнутой котловины: запахивается сплошь; пересѣчена аробными путями.

б) Равнина Чалчимяна—на плоскомъ водораздѣлѣ р.р. Махмудіе и Котуръ-чая—до 7—8 верстъ длины и 4—5 верстъ ширины; служитъ мѣстомъ кочевья курдовъ племени Миланли. Допускаетъ хоть экипажную ѣзду, во всѣ стороны, внѣ всякихъ дорогъ

в) Къ западу отъ Чалчимяна до сел. Молла-гассанъ—также обширный равнинный районъ (см. карту).

г) За селеніемъ Моллагассанъ, р. Махмудіе-су верстъ 6 идетъ по ущелью, а затѣмъ, снова выходитъ на равнину, имѣющую до 15 в.

длинны и до 8—ширины (считая по берегу озера Арчека); въ западной ея части встрѣчаются топкія мѣста. Отъ селенія Арчекъ на Молла-гассанъ, Серай, Шерабханъ, Котуръ—идетъ лучшій путь (почти на всемъ протяженіи колесный) изъ Вана въ Котуръ *).

Равнина Башкалы

—по верхнему теченію р. Заба, напротивъ Башкалы; до 30 верстъ длины—съ сѣверо-востока на юго-западъ (отъ сел. Дееръ до с. Синева) и до 8—10 верстъ ширины, обсолютная высота—около 6700 ф.; изрѣзана глубокими балками и оврагами; пересѣчена недурными аробными путями; запахана—лишь на половину.

Равнина Гявара

—къ югу отъ Башкалинской равнины, въ верховьяхъ р. Гяваръ-су; овальнаго очертанія, до 20 верстъ по долготѣ, около 10—12 верстъ ширины; абсолютная высота — 6500 футъ. Центральная часть равнины болотиста; пересѣчена большимъ числомъ оросительныхъ канавъ и небольшихъ рѣчекъ; заключаетъ въ

*) За Котуромъ, до Хоя, ходятъ только вьюки.

себѣ хорошія луговыя мѣста; заселена курдами и несторіанами. По окраинѣ равнины хорошіе аробные пути.

Равнина Геллу

—на южномъ берегу Ванскаго озера, въ казѣ Карчканъ, близъ административнаго ея пункта—селенія Киндранса; имѣетъ видъ замкнутой горной котловины, съ совершенно плоскимъ дномъ; до 5—7 верстъ въ поперечникѣ; запахивается сплошь; пересѣчена хорошими аробными путями. Въ центрѣ ея лежитъ селеніе Геллу.

Рѣки.

Изъ рѣкъ Битлисскаго и Ванскаго вилаетовъ заслуживаютъ вниманіе только три: Мурадъ-чай (Ефратъ), Ботанъ-су и Забъ-су. Остальныя рѣчки весьма незначительны по своей величинѣ, имѣютъ обыкновенно 15—20 шаговъ средней ширины и небольше нѣсколькихъ десятковъ верстъ длины.

Бассейнъ р. Мурадъ-чая.

Мурадъ-чай (Ефратъ) беретъ начало на сѣверномъ склонѣ хребта Алла-дага; вступаетъ

въ предѣлы Битлисскаго вилаета нѣсколько сѣвернѣе сел. Догнукъ; выходитъ за предѣлы разсматриваемаго района—нѣсколько ниже устья р. Гойнукъ-су; на этомъ протяженіи дли на рѣки—210 верстъ (общая длина около 550 верстъ, считая отъ сел. Догнукъ до верховьевъ—150 верстъ и отъ устья р. Гойнукъ-су до Кебанъ-мадена, гдѣ Мурадъ-чай сливается съ Фратомъ—190 вер.) Ширина—отъ 30 до 100 шаговъ, иногда болѣе. Въ предѣлахъ Битлисскаго вилаета Мурадъ-чай во многихъ мѣстахъ течетъ нѣсколькими рукавами. Переправа черезъ него въ бродъ въ апрѣлѣ и маѣ мѣсяцахъ невозможна. Въ это время, для сообщенія между обоими берегами рѣки, жители пользуются „келеками“ *), а иногда плоскодонными лодками. Въ предѣлахъ Мушской равнины, ниже селенія Артехонкъ иногда устанавливается паромъ, ходящій на канатѣ (таковой дѣйствовалъ въ 1899 году). Въ какихъ именно пунктахъ устанавливаются лодочныя или келечныя переправы опредѣлить не могу. Но, во всякомъ случаѣ, могу свидѣтельствовать, что, для переправы одиночныхъ путниковъ и не-

Переправы.

*) Келекъ - небольшой плотъ, связанный изъ бурдюковъ.

большихъ каравановъ, готовыя къ ихъ услугамъ лодки и келеки, можно найти почти на каждыхъ 5—6 верстахъ теченія рѣки. Мнѣ лично приходилось переправляться на лодкѣ черезъ Мурадъ-чай нѣсколько выше устья р. Гойнукъ-су. По опыту могу сказать, что, во время путешествія, это весьма непріятная и медленная процедура. Для переправы 8—9 вьюковъ, приходится затрачивать 3—4 часа времени. Самая большая лодка, которую мнѣ приходилось видѣть, имѣла форму, скорѣй—какой-то коробки и вмѣщала не больше 8—10 человѣкъ людей съ небольшимъ багажемъ. Иногда въ такія лодки ставятъ одну—двѣ лошади; но это еще больше усложняетъ переправу и ихъ, обыкновенно, приходиться перегонять въ плавь Скорость переправы такова, что больше одного—двухъ рейсовъ въ часъ сдѣлать нельзя, не смотря на незначительную ширину рѣки. Вслѣдствіе быстроты теченія рѣчки, лодку или келекъ сноситъ каждый разъ довольно далеко внизъ по теченію рѣки; для обратной доставки лодки, ее тащатъ отъ пункта высадки на бичевѣ, иногда съ $^1/_2$ версты, вверхъ по теченію съ тѣмъ, чтобы только сно-

ва попасть къ пункту посадки, на другомъ берегу рѣки.

Постоянные мосты.

Постоянныхъ мостовъ, на сколько мнѣ извѣстно, имѣется два: одинъ у с. Сулухъ (прямо къ сѣверу отъ Муша, на пути изъ Муша въ Хнысъ), другой—между селеніями Тегутъ и Карагылъ (на пути изъ Копа въ Хнысъ). Оба моста каменные, весьма давняго сооруженія, но, тѣмъ не менѣе, вполнѣ прочные и къ службѣ пригодные.

Броды.

Съ конца мая начинаютъ открываться броды, а затѣмъ, начиная съ іюля мѣсяца, Мурадъ-чай можно перейти въ бродъ, почти въ любомъ пунктѣ. Мнѣ приходилось переправляться въ слѣдующихъ мѣстахъ.

1) У селенія Карталыхъ, верстахъ въ 10 ниже Тутаха, въ предѣлахъ Эрзерумскаго вилаета.

2) На пути изъ сел. Пуредина въ Мелазгертъ (см. карту).

3) У сел. Эйнарходжа (нѣсколько западнѣе угла поворота Мурадъ-чая, близъ Мелазгерта).

4) У сел. Султанлу, Катанлу и Енждалу.

5) Въ предѣлахъ Мушской равнины, у сел. Артхонка, затѣмъ, выше Сулуха, у селеній Цхоу и Кираву.

Грунтъ рѣки вездѣ я встрѣтилъ твердый, песчаный; но у береговъ, при спускѣ въ воду и при выходѣ изъ воды, часто попадались топкія мѣста.

Можно принять къ свѣдѣнію, что даже сильные дожди не отражаются на высотѣ воды въ Мурадъ-чаѣ. Повсюду жители селеній, лежащихъ по теченію рѣки, свидѣтельствуютъ, что переправы въ бродъ не закрываются, даже послѣ сильныхъ и продолжительныхъ дождей.

О времени замерзанія и вскрытія рѣки точныхъ свѣдѣній не имѣю.

Вообще же, можно сказать, что Мурадъ-чай замерзаетъ въ декабрѣ, а вскрывается въ концѣ марта.

Изъ болѣе значительныхъ его притоковъ назову слѣдующіе.

Съ правой стороны: 1) Хнысъ-су, 2) Варто-су, 3) Тахта-кепри-су и 4) Гойнукъ-су,

Съ лѣвой — Патносъ-су (Сари-су), Лизъ-су и Кара-су.

Ниже Генча, на лѣвой сторонѣ Мурадъ-чая, кажется, имѣется 2—3 болѣе или менѣе значительныхъ ручья, но точныхъ свѣдѣній о нихъ нѣтъ

Правые притоки Мурадъ-чая.

Хнысъ-су образуется изъ многихъ ручьевъ, стекающихъ со склоновъ Бингельдага, Акъ-дага и Хамурперта и сливающихся въ Хнысской котловинѣ. Въ предѣлы Битлисскаго вилаета она вступаетъ нѣсколько ниже селенія Крымъ-кая. На участкѣ между названнымъ селеніемъ и селеніемъ Индрисъ, Хнысъ-су течетъ въ топкихъ берегахъ и бродовыя переправы въ низовьяхъ рѣки очень плохи, даже лѣтомъ. Вотъ почему, на пути, хотя бы изъ сел. Котанлу въ Хамзашейхъ, переправа черезъ Мурадъ-чай всегда гораздо легче, чѣмъ черезъ его притокъ—р. Хнысъ-су.

Варто-су (иногда Чарбугоръ-су) образуется изъ сліянія нѣсколькихъ рѣчекъ, берущихъ свое начало на склонахъ Бингельдага и Мергемеръ-дага, собирающихся затѣмъ въ одно общее русло. Въ низовьяхъ Варто-су раздѣляется на нѣсколько рукавовъ, орошающихъ небольшую равнину, къ юго-востоку отъ селенія Чарбугоръ. Ширина рѣки, въ среднемъ теченіи, даже въ періодъ половодья, не больше 15—20 шаговъ. Въ трехъ верстахъ выше селенія Чарбугоръ—имѣется прочный каменный мостъ.

Р. Тахта-кепри-су — въ верхнемъ своемъ теченіи совершенно не изслѣдована; въ нижнемъ—имѣетъ характеръ горнаго потока, совершенно непроходимаго въ бродъ, послѣ дождя и, наоборотъ, непредставляющаго почти никакого препятствія, послѣ спада водъ.

Во время таянія снѣговъ на Бингель-дагѣ (т. е. въ апрѣлѣ и маѣ мѣсяцахъ), переправиться черезъ нее днемъ—весьма трудно; по утрамъ-же, вслѣдствіе замедленнаго, въ теченіе ночи, таянія снѣговъ, переправа черезъ нее можетъ быть совершена, безъ всякихъ затрудненій *)

Р. Гойнукъ-су беретъ начало тамъ, гдѣ Чаврашъ-дагъ и Цапаны-дагъ отдѣляются отъ Бингель-дага; она имѣетъ около 100 верстъ длины, сперва орошаетъ равнину Гойнукъ-ова, далѣе течетъ по довольно широкому ущелью и, въ 15-ти верстахъ отъ устья, снова выходитъ на равнину, которую я называю равниною Чавлика или Чабахчура: въ низовьяхъ, во время половодья—разливается на нѣсколько

*) По этому поводу, могу разсказать, между прочимъ, поучительный, во многихъ отношеніяхъ, случай. Въ первыхъ числахъ мая мѣсяца 1899 года, на пути изъ урочища Эшакъ-майданъ, къ сел. Хараба, я подошелъ къ этой рѣчкѣ съ довольно значительнымъ караваномъ (около 30 лошадей, муловъ иословъ);

рукавовъ; у селенія Симсора—имѣетъ около 50 шаговъ; переправа въ бродъ, послѣ окончанія таянія снѣговъ, возможна почти повсюду.

Лѣвые притоки Мурадъ-чая.

Р. Патносъ-су. Рѣчку, образующуюся изъ сліянія нѣсколькихъ ручьевъ у Патноса и впадающую затѣмъ въ Мурадъ-чай, близъ Мелазгерта, я называю Патносъ-су, такъ какъ

меня сопровождали жена и двѣ дочери (одна 13-ти, другая 15-ти лѣтъ). Насъ предупреждали заранѣе о томъ, что переправа будетъ трудная. Начали искать болѣе удобнаго брода, но вода вездѣ была очень высока и доходила почти до потника лошади; о переправѣословъ и муловъ нечего было и думать. Попавшійся намъ на встрѣчу курдъ посовѣтовалъ: или переночевать на этомъ берегу рѣки, такъ какъ къ утру вода значительно спадетъ, или—подняться съ $^1/_2$ версты по рѣчкѣ вверхъ и воспользоваться имѣющимся тамъ мостомъ, связаннымъ изъ срубленныхъ деревьевъ. Для выигрыша времени, мы предпочли послѣднее. Черезъ $^1/_2$ часа добираемся до этого злополучнаго моста; осматриваемъ его; мостъ—какъ всѣ мосты подобнаго же рода: два устоя на обоихъ берегахъ изъ кучи камней, на нихъ—по два дерева, поваленныхъ вѣтьвями къ серединѣ рѣки и кое какъ сплетенныхъ (связанныхъ), для укладки самой примитивной настилки изъ прутьевъ, вѣтвей, дерна и камней. Для удостовѣренія въ его прочности, заптій слѣзаетъ съ лошади, переходитъ на ту сторону моста и возвращается назадъ; мы слѣзаемъ съ лошадей и приготовляемся къ переправѣ. Ширина настилки моста—менѣе шага; длина около 15-ти шаговъ; но мостъ качается и аршина на $2-2^1/_2$ превышаетъ уровень бушующей рѣки. Рѣшаемся двигаться въ такомъ порядкѣ: взяться за руки и составить цѣпь; впереди пойду я, затѣмъ двѣ дочки и за ними жена; но послѣдняя, въ виду большей предосторожности, рѣшается осмотрѣть мостъ, еще разъ, сама лично. Предупредительный кавасъ, для того чтобы нѣсколько успокоить жену и дѣвочекъ, всходитъ на мостъ вторично, останавливается на его серединѣ и, слегка присѣдая на немъ, покачиваетъ его вверхъ и внизъ, воочію удостовѣряя насъ въ его надежности. Затѣмъ переходитъ на другой берегъ; но едва нога его ступаетъ на противоположный устой, какъ середина моста начинаетъ понижаться и черезъ нѣсколько секундъ онъ, на нашихъ глазахъ, рушится въ воду... Наступаетъ довольно трагическая минута...

Пришлось заночевать...

На слѣдующій день, съ восходомъ солнца, слышу кавасъ меня будитъ: «Баринъ!.. Баринъ!.. Вставай, рѣчка совсемъ нѣтъ... вади ушелъ!-. совсемъ хорошо остался!“ Вскакиваю съ койки, выхожу изъ палатки и вижу нѣсколько часовъ тому назадъ бушевавшую рѣчку, въ видѣ ручья, черезъ который, прыгая съ камня на камень, могла-бы пройти курица.

мнѣ не удалось добиться истиннаго названія этой рѣчки. Изъ какихъ именно ручьевъ она образуется—можно прослѣдить по картѣ. Въ верховьяхъ рѣчки, ручей, наиболѣе обильный водой, вытекаетъ изъ котловины Сары-су (оз. Сары-су) и носитъ также названіе р. Сары-су. На равнинѣ Патноса, рѣчка течетъ въ глубокой рытвинѣ, которую обнаруживаешь только тогда, когда подойдешь къ ней совсѣмъ близко. Ниже сел. Пиньянышъ, рѣчка вступаетъ въ скалистое ущелье съ отвѣсными берегами, превышающими футовъ на 100 и болѣе уровень рѣки. Ниже селенія Тулухбашъ, Патносъ-су снова выходитъ на равнину;—даже во время половодья—никакого препятствія изъ себя не представляетъ; ширина ее у Патноса—15—20 шаговъ, близъ устья—20—25 шаговъ; длина, считая самый дальній истокъ—около 75 верстъ.

Р. Лизъ-су – незначительная рѣчка *)—25 верстъ длины; орошаетъ западную часть Буланыхской казы. Сильно вздувается послѣ дождя, но, черезъ часъ—полтора, снова при-

*) На картѣ не подписана; на ней лежатъ селенія: Шехвали, Лизъ, Піонкъ.

ходитъ къ нормальному уровню. Въ бродъ проходима вездѣ.

Р. Кара-су орошаетъ Мушскую равнину; самый дальній истокъ ее береть начало на склонахъ Тавра, южнѣе селенія Морхъ (см. карту); нѣсколько западнѣе селенія Норшенъ, она пополняется водой изъ весьма обильнаго родника, находящагося верстахъ въ 3-хъ отъ Норшена къ сѣверу *). Нѣсколько далѣе, Кара-су принимаетъ въ себя истокъ болотистаго района, лежащаго между селеніями Ахпенисъ и Агиджуръ; далѣе она течетъ, большею частью, въ южной окраинѣ равнины и сильно извивается; впадаетъ въ Мурадъ близъ селеній Погорко и Паласа. Мнѣ нѣсколько разъ приходилось переѣзжать эту рѣчку въ маѣ, сентябрѣ, октябрѣ; вода доходила до потника лошади; ширина рѣки—10—15 шаговъ, въ низовьяхъ—15—20 шаговъ; берега крутые, почти отвѣсные, превышаютъ уровень рѣки сажени на $1^1/_2$—2. Въ общемъ, ложе ея имѣетъ видъ глубокой рытвины; рѣчку обнаруживаешь только тогда, когда подойдешь къ ней

*) Родникъ этотъ на картѣ обозначенъ цифрою 4200 футъ.

вилотную; издали ее совершенно не видно. На шоссе изъ Муша въ Сулухъ—каменный мостъ близъ селенія Хопа

Бассейнъ Тигра.

Рѣка *Ботанъ-су* одинъ изъ большихъ притоковъ Тигра; имѣетъ до 240—250 верстъ длины; беретъ начало на сѣверномъ склонѣ хребта, названнаго у меня на картѣ—Набернау; образуется изъ многихъ ручьевъ, сливающихся въ котловинѣ Нордуза; отъ монастыря Хокоцванка—принимаетъ видъ полноводнаго горнаго ручья, переправа черезъ который въ бродъ возможна въ весьма немногихъ пунктахъ, да и то лишь въ концѣ лѣта. Между Хокоцванкомъ и Шатахомъ (Тухъ) мнѣ извѣстенъ только одинъ бродъ—верстахъ въ 3-хъ отъ Хокоцванка къ западу. О бродовыхъ переправахъ ниже Шатаха—не имѣю никакихъ свѣдѣній. По всей вѣроятности, таковыхъ не существуетъ вовсе. Въ низовьяхъ-же рѣки (ниже устья рѣчки Битлисъ-су), гдѣ она разливается на два—три рукава, въ нѣкоторыхъ мѣстахъ броды открываются, но, также, только послѣ спада водъ.

Мосты черезъ Ботанъ-су.

О мостахъ имѣю слѣдующія свѣдѣнія: первый мостъ, считая отъ устьевъ рѣки, лежитъ верстахъ 20 къ востоку отъ г. Схерта (считая по воздушной линіи) и носитъ названіе моста Пресаманъ: мостъ этотъ каменный, весьма старинной конструкціи, въ одинъ пролетъ; длиною шаговъ въ 25—30; ширина — неполныхъ 4 шага; поверхность моста въ видѣ крыши; надо подниматься по камнямъ, по которымъ скользитъ нога лошади, затѣмъ спускаться; боковыхъ перилъ нѣтъ; переѣзжая черезъ него, я заблагоразсудилъ слѣзть съ лошади. Къ востоку отъ моста Пресаманъ, мнѣ проѣзжать не приходилось. На маршрутахъ подполковника Кусикова, слѣдующій мостъ показанъ верстахъ въ 70 у селенія Хешатъ; далѣе, мосты у с.с. Джалканъ, Каджетъ, между Каджетомъ и Шатахомъ и, наконецъ, у самаго Шатаха. Выше Шатаха — каменныхъ мостовъ нѣтъ; въ нѣкоторыхъ пунктахъ существуютъ мосты изъ бревенъ, приспособленные скорѣе для пѣшеходовъ, нежели для провода лошадей. Относительно 70-ти верстнаго участка, между мостомъ Пресаманъ и селеніемъ Хешатъ, можно замѣтить слѣдующее.

Трудно предположить, чтобы на такомъ протяженіи рѣки, не существовало никакого сообщенія между ея берегами: по всей вѣроятности, здѣсь имѣются мосты, хотя бы просто связанные изъ деревьевъ; можетъ быть, имѣются каючныя или келечныя переправы. Мнѣ приходилось слышать также, что кочевыя племена курдовъ (кочеры), при своихъ ежегодныхъ переходахъ изъ Моссульскаго вилаета на кочевки, въ горные районы Хизана, Кяваша, Мокуса и Шатаха, заблаговременно посылаютъ передовыя партіи, для ремонта и даже для сооруженія черезъ Ботанъ-су иногда новыхъ мостовъ.

Начиная отъ монастыря Хокоцванка, Ботанъ-су, все время, течетъ среди глубокаго скалистаго провала и на нѣкоторыхъ участкахъ своего теченія спирается совершенно отвѣсными берегами.

Центральная часть бассейна Ботанъ-су принадлежитъ къ районамъ наиболѣе недоступнымъ и мало изслѣдованнымъ. Мнѣ удалось опредѣлить лишь правые притоки этой рѣки: Сивтканъ-су, Мокюсъ-су, Хизанъ-су, Гюзельдаря-су и Битлисъ-су; лѣвая же сторона Бо-

танъ-су, начиная отъ меридіана Шатаха, къ западу, остается и теперь страною почти невѣдомою.

Правые притоки Ботанъ-су

Р. Сивткань-чай или еще иначе — Даренцъ-чай; во время таянія снѣговъ — бурный потокъ, ниже селенія Сивтки, недопускающій переправъ въ бродъ. Послѣ спада водъ, рѣчка проходима повсюду. Во время дождя, сильно подымается въ своемъ уровнѣ, но не надолго.

Р. Мокюсъ-чай — сливается изъ пяти рѣчекъ, носящихъ названія пяти главныхъ ущелій: Паръ-дараси, Доланъ-дараси, Нанисъ-дараси, Аренчъ-дараси и магистральнаго ущелья р. Мокюса; многоводный горный ручей; ниже Мокюса въ бродъ непроходимъ. Изъ существующихъ черезъ него мостовъ мнѣ извѣстны два: 1) у сел. Мокюса и 2) напротивъ сел. Агинъ; ниже послѣдняго селенія существуетъ также 2—3 моста, но мѣстоположенія ихъ указать не могу.

Р. Хизанъ-су — образуется изъ двухъ рѣчекъ: Гаргаръ-су и Карчканъ-су,*) сливающихъ-

*) Послѣдняя на картѣ не подписана; она также составляется изъ двухъ ручьевъ: одинъ изъ нихъ беретъ начало на склонахъ вершины Пеллу-дага, а другой со склоновъ хребта, подымающагося надъ Киндрансомъ.

ея въ одну близъ сел. Текке; ниже сел. Хизана, эта рѣчка принимаетъ въ себя еще одинъ многоводный ручей, вытекающій изъ котловины Спаргета. Начиная отъ селенія Текке, р. Хизанъ-су въ бродъ не проходима. На участкѣ средняго ея теченія, имѣется нѣсколько мостовъ большею частью изъ бревенъ; каменный мостъ могу указать близъ селенія Азъ (ниже устья Спаргетскаго ручья). Низовья рѣчки не изслѣдованы и на карту нанесены гадательно.

Р.Р. Битлисъ-су и Гюзель-даря-су—берутъ начало нѣсколько выше параллели Битлиса: первая—съ южныхъ склоновъ равнины Рахвы (большею же частью изъ совершенно неизслѣдованнаго горнаго района, къ западу, отъ Битлиса), вторая—изъ ущелья Гюзель-даря (см. стр. 54); обѣ онѣ текутъ почти параллельно. Верстахъ въ 20-ти отъ Битлиса, къ югу, онѣ сближаются на разстояніи 4—5 в., затѣмъ, снова расходятся, а далѣе, верстахъ въ 12-ти отъ с. Схерта, западнѣе этого послѣдняго, сливаются въ одно общее русло. До іюня мѣсяца въ среднихъ и нижнихъ частяхъ своего теченія въ бродъ непроходимы

Черезъ р. Битлисъ-су—каменные мосты: 1) У города Битлиса два; 2 и 3) у хана, выше селенія Масра (верстахъ въ 25 южнѣе Битлиса); ханъ стоитъ между двумя каменными мостами; нижній—весьма давняго сооруженія, верхній—недавно построенъ; 4) каменный мостъ весьма давней и прочной конструкціи верстахъ въ 3-хъ ниже селенія Масра; 5) Такой-же мостъ—верстахъ въ 10-ти ниже (см. карту).

Черезъ р. Гюзель-даря-су—деревянные мосты:—1) у сел. Мусіанъ, 2) у сел. Шехджума; ниже послѣдняго селенія существуетъ также 2—3 моста, но о нихъ свѣдѣній не имѣю; наконецъ—ниже сел. Боглитъ—каменный мостъ.

Въ нижнемъ теченіи соединенныхъ рѣкъ—каменный, хорошо сохранившійся мостъ близъ селенія Тавликъ (верстахъ въ 2-хъ отъ впаденія рѣчки въ Ботанъ-су).

Съ правой стороны Битлисъ-су принимаетъ нѣсколько многоводныхъ потоковъ, берущихъ свое начало въ горномъ районѣ казы Модики; черезъ эти потоки также имѣются каменные мосты:

1) въ 10-ти верстахъ отъ Битлиса близъ сел. Марко, 2) еще верстахъ въ 10-ти ниже два вновь построенныхъ моста, лежащихъ черезъ два горныхъ потока, протекающихъ почти рядомъ, въ разстояніи полуверсты одинъ отъ другого.

Гюзель-даря-су принимаетъ нѣсколько значительныхъ потоковъ съ лѣвой стороны. Наименованіе этихъ рѣчекъ мнѣ неизвѣстно; одна изъ нихъ вытекаетъ изъ котловины Кюфры, другая—изъ котловины селенія Валака (см. карту); о мостахъ на этихъ рѣчкахъ свѣдѣній не имѣю.

Изъ лѣвыхъ притоковъ Ботанъ-су, укажу на болѣе значительный—Зорова-чай; устье его лежитъ верстахъ въ 10-ти южнѣе Схерта. Мнѣ пришлось пересѣчь низовья этой рѣчки близъ селенія Хадитъ, въ концѣ мая мѣсяца; ширина рѣки достигла здѣсь 30 шаговъ; въ наиболѣе глубокомъ мѣстѣ вода доходила до стременъ. О верхнемъ, по всей вѣроятности, весьма обширномъ бассейнѣ этой рѣчки никакихъ свѣдѣній не имѣю.

Изъ остальныхъ рѣчекъ, впадающихъ въ Ботанъ-су съ лѣвой стороны, могу назвать

Ездинанъ-су (см. карту), которая, можетъ быть, соотвѣтствуетъ р. Зрель-су или Сархалъ-су на картѣ Киперта.

Затѣмъ, р. Масиро-су (она же Шабуръ-су) и вмѣстѣ съ тѣмъ, можетъ быть, это р. Каркандиль-су, показанная на маршрутахъ подполковника Кусикова *)

Р. Арзенъ-су. Къ бассейну р. Тигра принадлежитъ также весьма многоводная р. Арзенъ-су (или Харзань-су). Верхняя часть ея теченія не изслѣдована; южнѣе селенія Хазо, рѣка нанесена на карту съ удовлетворительной точностью. Весною, начиная отъ селенія Зокъ, она сильно разливается по береговой равнинѣ и раздѣляется здѣсь на нѣсколько рукавовъ. Во время половодья, въ апрѣлѣ и маѣ мѣсяцахъ, въ общемъ, въ теченіе 5—6 недѣль, въ бродъ или непроходима совсѣмъ (въ зависимости отъ количества выпавшаго въ теченіе зимы снѣга) или проходима лишь въ нѣкоторыхъ пунктахъ. Въ среднихъ числахъ апрѣля мѣсяца 1897 года, мнѣ удалось, между прочимъ, перейти черезъ нее въ бродъ близъ селенія Канибаразъ, но съ большимъ затрудненіемъ. Въ по-

*) О лѣвыхъ притокахъ Ботанъ-су см. еще стр.

ловодье келечныя переправы устанавливаются у селеній Хошъ и Канибаразъ. Верстахъ въ 5-ти выше селенія Рыдвана имѣется каменный мостъ.

Рѣчки. *Сасунъ-су (или Тингертъ-су). Батманъ-су. Кульпъ-су (или Пассуръ-су или Шенъ-су).*

Всѣ эти рѣчки беруть начало въ горномъ районѣ Тавра, лежащемъ между Генчомъ и Битлисомъ (см. карту). Нѣсколько выше меридіана Фаркина, онѣ сливаются въ одну рѣчку, извѣстную подъ именемъ Батманъ-су и составляющую одинъ изъ многоводныхъ притоковъ Тигра. Рѣчки Сасунъ-су и Кульпъ-су въ среднихъ и нижнихъ частяхъ своего теченія, въ періодъ таянія снѣговъ, въ бродъ непроходимы. По первой изъ нихъ я прошелъ въ сентябрѣ 1899 г. отъ верховьевъ, начиная отъ селенія Тингерта—до селенія Келясне. Каменныхъ мостовъ не встрѣчалъ и, на этомъ участкѣ, пересѣкъ рѣчку нѣсколько разъ въ бродъ. Мостовъ изъ связанныхъ деревьевъ для пешеходнаго сообщенія (лошади не пройдутъ)—видѣлъ много, почти на каждыхъ 3—4 верстахъ теченія рѣки.

По рѣкѣ Кульпъ-су прошелъ также въ сентябрѣ того же года, начиная отъ селенія Пассуръ до сел. Шена. На этомъ протяженіи, могу отмѣтить только одинъ мостъ (каменный), верстахъ въ 4-хъ сѣвернѣе селенія Нерджикъ. Отъ указаннаго моста, до сел. Шенъ, идетъ скверная тропа, разъ двадцать пересѣкающая рѣчку Кульпъ-су въ бродъ.

На рѣчкѣ Батманъ-су, верстахъ въ 3-хъ ниже впаденія въ нее р. Сасунъ-су, близъ селенія Малабадъ, отмѣчу весьма большой каменный мостъ, замѣчательно фундаментальной постройки, вполнѣ хорошо сохранившійся. Длина его—около 100 шаговъ, ширина—6 шаговъ; высота средней арки около 6 сажень. Хотя онъ лежитъ за предѣлами Битлисскаго вилаета, тѣмъ не менѣе, считаю не лишнимъ упомянуть о немъ, такъ какъ, ниже его, никакихъ мостовъ черезъ Батманъ-су не имѣется.

Р. Большой Забъ-су (по несторіански—Зава).

Рѣка Забъ-су—самый большой притокъ Тигра; беретъ начало на склонахъ Персидскаго пограничнаго хребта, близъ вершины Сурова; сперва—течетъ въ юго-западномъ на-

правленіи, орошая Башкалинскую равнину; затѣмъ — верстахъ въ 20-ти, южнѣе Башкалы, врѣзается въ ущелье и, далѣе, слѣдуетъ по глубочайшему провалу, между горнымъ массивомъ страны несторіанъ и горнымъ райономъ, извѣстнымъ подъ общимъ названіемъ хребта Джуди-дагъ. Нѣсколько выше параллели Амадіи - выходитъ изъ предѣловъ Ванскаго вилаета и, описавъ дугу къ востоку, впадаетъ въ р. Тигръ, верстахъ въ 40 южнѣе Моссула. Общая длина всего теченія—около 350 верстъ. До параллели Башкалы, Забъ-су легко проходимъ въ бродъ, за исключеніемъ 2-хъ - 3-хъ недѣль усиленнаго таянія снѣговъ, въ концѣ апрѣля мѣсяца. Южнѣе Башкалы глубина Заба значительно увеличивается и, отъ устья р. Гяварь-су (притокъ Заба съ лѣвой стороны), броды на немъ открываются только въ концѣ лѣта и, при томъ, лишь въ нѣкоторыхъ пунктахъ. Рѣчку эту мнѣ пришлось пересѣчь въ слѣдующихъ мѣстахъ.

1) У сел. Дееръ (монастырь Св. Варфаломея), въ серединѣ мая—бродъ выше колѣнъ лошади.

2) У сел. Бевазъ, верстахъ въ 7-ми выше

устья р. Гяваръ-су, въ началѣ сентября—бродъ по колѣна лошади.

3) Нѣсколько выше устья р. Кодранисъ-су, на пути изъ с. Кочаниса въ сел. Швауту, въ началѣ сентября—бродъ по колѣна лошади.

4) У сел. Чемрю, на пути изъ сел. Кочаниса въ Дезъ—мостъ пѣшеходный; лошади перегонялись вплавь.

5) У монастыря Маръ Савва—мостъ изъ двухъ бревенъ, длиною около 40 шаговъ, на высотѣ 6—7 сажень надъ уровнемъ рѣчки; черезъ него меня, кое какъ, перетащили съ завязанными глазами; мулы перегонялись вплавь.

6) Верстахъ въ 6—7 ниже этого моста—бродъ выше колѣнъ лошади (въ серединѣ октября).

7) Мостъ у селенія Геманъ, верстахъ 3-хъ отъ только что указаннаго брода.

8) Затѣмъ, верстахъ въ 15-ти далѣе, на югъ, на маршрутахъ Подполковника Кусикова, показанъ мостъ у сел. Халва.

Здѣсь перечислены мосты и броды, только на извѣстныхъ мнѣ пунктахъ. Не сомнѣваюсь, что переправы черезъ Забъ возможны и въ

другихъ пунктахъ, но, за отсутствіемъ о нихъ сколько нибудь положительныхъ свѣдѣній, я и ограничиваюсь только перечисленіемъ вышесказанныхъ пунктовъ переправъ.

Изъ притоковъ Заба, въ предѣлахъ разсматриваемаго района, назову болѣе значительные съ лѣвой стороны:—Гяваръ-су и Тхумъ-су*); съ правой стороны:—Шоръ-су, Кодранисъ-су и Левинъ-су. Все это—незначительныя горныя рѣчки, шаговъ 10—15 ширины, легко проходимыя въ бродъ повсюду; но, тѣмъ не менѣе, въ періодъ усиленнаго таянія снѣговъ, онѣ представляютъ изъ себя извѣстное препятствіе, такъ какъ бродовыя переправы, въ среднихъ и нижнихъ частяхъ ихъ теченія, сохраняются лишь въ нѣкоторыхъ пунктахъ.

Рѣчки бассейна Ванскаго озера.

Перечисляемыя далѣе рѣчки, хотя и незначительны по своей величинѣ, но, тѣмъ не менѣе, большая часть изъ нихъ, благодаря обилію выпадающаго въ бассейнѣ Ванской котловины снѣга, въ періодъ половодья (въ апрѣлѣ и отчасти въ маѣ), въ среднихъ и

*) Тхумъ-су на картѣ не подписанъ; по теченію этой рѣчки показаны селенія: Гундуки, Тхумъ, Бериджа, Тіаръ.

нижнихъ частяхъ своего теченія, въ бродъ почти непроходимы. При поѣздкахъ, въ это время, изъ одной части вилаета въ другую, во избѣжаніе препятствія на переправахъ, по необходимости, приходится дѣлать довольно кружные объѣзды и, нерѣдко, уклоняться отъ прямыхъ и кратчайшихъ направленій. Такъ напримѣръ, до начала іюня мѣсяца, нельзя пользоваться кратчайшимъ и удобнѣйшимъ колеснымъ путемъ изъ Вана, черезъ Джаникъ, Бергри, Абагу въ Баязетъ потому, что въ это время р. Бендемаги, ниже равнины Абаги, въ бродъ непроходима; а, между тѣмъ, для проѣзда на колесахъ изъ Джаника въ Абагу, необходимо переправиться верстахъ въ 8-ми къ сѣверу отъ с. Бергри, у селенія Сюткула, на правый берегъ Бендемаги, такъ какъ колесный путь пересѣкаетъ рѣчку Бендемаги именно въ этомъ мѣстѣ. Затѣмъ, до начала іюня, переправа черезъ р. Карасу, на пути изъ Вана въ Джаникъ, также не всегда бываетъ безпрепятственна, а потому, для проѣзда на колесахъ изъ Вана, положимъ, хотя бы на равнину Абаги или въ Баязетъ, въ это время, по необходимости нужно вибирать

такой путь: изъ Вана, на сел. Арчекъ, далѣе, на селенія Моллагассанъ, Чубухлы, Тикму и, затѣмъ уже, на равнину Абаги къ с. Хачану. *) Можно было-бы привести и другіе примѣры. Вообще, такія рѣчки какъ Бендемаги, Кара-су, Хошабъ-су и др. могли бы представить еще большія препятствія, въ особенности весной, если-бы значительная часть ихъ воды не разбиралась по многочисленнымъ канавамъ, служащимъ какъ для поливки полей, такъ равно и для постановки на этихъ канавахъ небольшихъ водяныхъ мельницъ.

Болѣе значительныя рѣчки будутъ слѣдующія.

Р. Кара-су – самая большая рѣчка бассейна Ванскаго озера около ста верстъ длины; беретъ начало на склонахъ Персидскаго пограничнаго хребта; образуется изъ нѣсколькихъ ручьевъ, сливающихся на равнинѣ между Ношаромъ и Ахорекомъ; впадаетъ въ Ванское озеро въ 15 верстахъ къ сѣверу отъ города Вана; ширина рѣчки въ среднемъ теченіи – 15 – 20 шаговъ, при устьѣ – 30—40 ша-

*) Въ началѣ іюня 1896 года мой тяжелый рессорный экипажъ прослѣдовалъ изъ Вана въ Игдырь именно въ этомъ направленіи.

говъ; послѣ окончанія таянія снѣговъ (въ іюнѣ)—легко проходима въ бродъ повсюду. На колесной дорогѣ изъ Вана въ Джаникъ, нѣсколько ниже с. Аднаганцъ—мостъ на сваяхъ, пригодный и для перевода вьючныхъ лошадей.

Р. Хошабъ-су—слѣдующая по величинѣ; около 90 верстъ; беретъ начало въ глубокой горной котловинѣ, лежащей къ югу отъ Хошаба; впадаетъ въ Ванское озеро верстахъ въ 20 къ югу отъ Вана. Послѣ спада водъ, ширина рѣчки, ниже селенія Хошаба—10—15 шаговъ; въ устьѣ—20—25 шаговъ. Укажу на три постоянные моста: 1) у сел. Хошаба—каменный въ два пролета; 2) верстахъ въ 15-ти ниже, у выхода рѣчки въ долину Хавацора—каменный въ одинъ пролетъ; 3) недалеко отъ устья рѣки, близъ селенія Ангевъ—мостъ на сваяхъ, береговые устои каменные; черезъ этотъ мостъ проходитъ разработанная колесная дорога изъ г. Вана въ Востанъ. Выше послѣдняго моста, начиная съ іюня мѣсяца, рѣчка проходима въ бродъ, въ любомъ пунктѣ; но ниже моста, броды открываются только въ 2-хъ—3-хъ мѣстахъ и положеніе ихъ нерѣдко мѣняется.

Р. Бендемаги—образуется изъ сліянія многочисленныхъ ручьевъ, берущихъ начало на южныхъ склонахъ Тандурека и западныхъ склонахъ Персидскаго пограничнаго хребта. Ручьи эти сливаются на равнинѣ Абаги; отсюда р. Бендемаги прорывается, по тѣсному ущелью, на слѣдующую равнину—Бергри и впадаетъ въ Ванское озеро, близъ селенія Караханъ. Общая длина рѣки, послѣ сліянія составляющихъ ее ручьевъ,- около 45 верстъ; ширина въ среднемъ теченіи—12—15 шаговъ; въ низовьяхъ—20—25 шаговъ. Между селеніями Бергри и Гюндурма, благодаря стремительному теченію рѣки, переправы въ бродъ, послѣ спада водъ (въ іюнѣ), открываются только въ 3-хъ пунктахъ: 1) у сел. Сюткула, 2) верстахъ въ 3-хъ ниже и 3) у самого сел. Бергри. Ниже Бергри, теченіе становится плавнымъ, но зато увеличивается глубина рѣки; на этомъ участкѣ бродовыя переправы открываются также только въ нѣкоторыхъ мѣстахъ. Верстахъ въ 3-хъ отъ устья, близъ селенія Ишекюнбетъ—прочный каменный мостъ въ два пролета (весьма давняго сооруженія).

Р Махмудіе-су (иногда Мегмедикъ-су или

Арчекъ-су) незначительная горная рѣчка, до 40 верстъ длины; беретъ начало въ котловинѣ Сарая; течетъ по твердому хрящеватому ложу; впадаетъ въ озеро Арчекъ, между селеніями Арчекъ и Харагонисъ; въ низовьяхъ—нѣсколько топкихъ участковъ; въ бродъ проходима вездѣ,

Р. Зиланъ-дере-су—беретъ начало на южныхъ склонахъ вершины Канесени (Кочбаши); впадаетъ въ Ванское озеро у селенія Арджеша (Аганца); длина—до 45 верстъ; ширина, въ среднемъ теченіи—10—12 шаговъ; на равнинѣ Арджеша - разливается и течетъ нѣсколькими рукавами; переправы въ бродъ, на протяженіи всего теченія рѣки, до конца мая, затруднительны; лѣтомъ - броды во многихъ пунктахъ. Мосты—1) у сел. Доганчи—каменный, въ одну арку; 2) у сел. Гассанъ-Абдалъ бревенчатый; береговые устои—стараго каменнаго моста; 3) у сел. Хошкепри—каменный, въ два пролета. По дорогѣ изъ сел. Агина въ Арджешъ—бродъ, незакрывающійся, въ теченіе цѣлаго года.

Р. Туджа-су (Гайдербекъ-су) - беретъ начало на южныхъ склонахъ Алла-дага, близъ

ур. Туджа; впадаетъ въ Ванское озеро—къ востоку отъ Арджеша; длина—около 40 верстъ; средняя ширина—10—15 шаговъ; въ низовьяхъ непроходима въ бродъ—только въ періодъ усиленнаго таянія снѣговъ (въ апрѣлѣ и маѣ).

Недалеко отъ устья—мостъ (каменный), на колесномъ пути изъ Арджеша въ Берггри. Остальныя рѣчки бассейна Ванскаго озера, по своей незначительной величинѣ, не заслуживаютъ особаго вниманія.

О з е р а.

Озеро Ванъ.

Ванское озеро принадлежитъ къ числу самыхъ большихъ озеръ Азіатской Турціи; оно нѣсколько меньше озера Урміи, но значительно больше озера Гокчи; наибольшее протяженіе его съ юго-запада на сѣверо-востокъ (отъ Тадвана къ устью р. Бендемаги)—около 120 верстъ; ширина между Ваномъ и Ахлатомъ—до 75 верстъ; неименьшая ширина между селеніями Эреринъ (на восточномъ берегу озера) и дугообразнымъ полуостровомъ противоположнаго берега—около 10 верстъ *).

*) По разсказамъ мѣстныхъ жителей, здѣсь тдѣ то, даже и теперь, можно видѣть остатки стариннаго моста, соединявшаго

Общая площадь—2900 кв. верстъ. Абсолютная высота—5637 ф. (Урмія—4400 ф. Гокча—6340 ф.) Глубина—около 40—50 саженей, но подробныхъ промѣровъ произведено не было. Извѣстно лишь, что въ юго-западной части озеро глубже и волненія здѣсь значительнѣе. Замѣчается также, что берега озера, за послѣднее время, постоянно опускаются и теперь подъ водой можно видѣть много прежнихъ древнихъ сооруженій, построенныхъ когда то на сушѣ, такъ напримѣръ:— Арджешская крѣпость въ устьяхъ рѣчки-Зиланъ-дере-су, пристань на островѣ Ахтамары, пристань Аванса (близъ Вана) и др. *) Вода озера — горько-соленая, весьма непріятнаго вкуса и запаха.

Свойства пологихъ и повсюду легко доступныхъ береговъ, обиліе хорошихъ бухтъ, въ особенности въ южной части озера, нако-

---

когда то оба берега озера. Но подобнаго рода разсказы едва-ли, конечно, достовѣрны и наводятъ лишь на мысль, что въ далекомъ прошломъ въ этомъ мѣстѣ существовалъ перешеекъ, раздѣляющій два отдѣльныхъ озера. Перешеекъ этотъ затѣмъ опустился и оставшіяся на немъ сооруженія изъ камня, замѣтныя и теперь, гдѣ то подъ водой и даютъ основанія, для легенды подобнаго рода.

*) Весьма интересныя данныя о періодическомъ опусканіи и подъемѣ береговъ озера Вана, равно какъ подробное описаніе Ванскаго озера приведены въ книгѣ Линча „Armenia vol 2-ой pag 11—53.

нецъ, извѣстное постоянство въ перемѣнѣ направленія вѣтра, а также и погоды являются данными, вполнѣ благопріятствующими плаванію по озеру даже небольшихъ лодокъ. Но, тѣмъ не менѣе, на Ванскомъ озерѣ никогда не появлялось сколько нибудь удовлетворительной флотиліи. Въ настоящее время на немъ имѣется около сотни лодокъ, могущихъ вмѣстить отъ 500 до 1500 пудовъ груза, смотря по величинѣ лодокъ; но всѣ онѣ крайне примитивной конструкціи, весьма неуклюжи, передвигаются помощью почти прямоугольнаго паруса и не обладаютъ качествами судовъ, могущихъ вынести иногда и серьезное волненіе. А поэтому аваріи съ лодками явленіе довольно нерѣдкое.

Для переѣзда изъ Тадвана въ Ванъ, при попутномъ вѣтрѣ, требуется около 12—18 часовъ времени; при особо благопріятныхъ условіяхъ—это разстояніе можно пройти въ 7—8 часовъ. На самомъ же дѣлѣ, этотъ рейсъ приходится совершать въ 2—3 дня, а иногда и болѣе. Плохая оснастка лодокъ не позволяетъ хорошо пользоваться боковымъ, или, вообще, не вполнѣ попутнымъ вѣтромъ, а по-

тому лодочники предпочитаютъ, при неблагопріятныхъ условіяхъ погоды, выстаиваться у береговъ. Можно указать на случаи, когда лодки, отправляясь изъ Вана въ Тадванъ, блуждали по озеру цѣлую недѣлю и заносились вѣтромъ въ Адельджевазъ и даже въ Арджешь. На пристани города Вана (у сел. Аванса), можно встрѣтить, почти во всякое время, до 40—50 лодокъ; затѣмъ, въ Арджешѣ, Адельджевазѣ, Ахлатѣ и Тадванѣ можно найти, также, почти всегда, отъ 3 до 5—8 лодокъ, занимающихся перевозкою, главнымъ образомъ, хлѣбнаго зерна. Изъ Тадвана и, вообще, съ южнаго берега озера лодки доставляютъ въ городъ Ванъ дрова и древесный уголь, добываемый въ лѣсистыхъ участкахъ Карчханской казы.

Рыбой Ванское озеро весьма обильно, но она не отличается ни особымъ вкусомъ, ни величиной и водится лишь одной породы; по внѣшнему виду она напоминаетъ нѣсколько кефаль, и имѣетъ 5—6 вершковъ длины. Ее ловятъ только въ маѣ мѣсяцѣ, когда она входитъ въ устья рѣчекъ, для метанія икры; продается—отъ 2 до $2^1/_2$

піастровъ (16—20 коп.) за сотню. Большія партіи соленой Ванской рыбы отправляются въ Битлисскій и Эрзерумскій вилаеты, а также въ Персію. Ловля рыбы отдается съ торговъ: въ концѣ девяностыхъ годовъ этотъ промыселъ приносилъ турецкой казнѣ до 500 лиръ годового дохода.

Острова Ванскаго озера.

Островъ Лимъ—самый большой, до 2-хъ верстъ длины и около ½ версты ширины; лежитъ въ сѣверной части озера, противъ залива у селеній Атеръ и Норшенъ; на островѣ имѣется монастырь, въ коемъ живетъ 20—25 человѣкъ монаховъ и прислужниковъ. Въ іюлѣ мѣсяцѣ 1896 года, во время анти-армянскаго движенія курдовъ, здѣсь нашли укрытіе до 5—6 тысячъ армянъ и недостатка въ прѣсной водѣ, между тѣмъ, не ощущалось.

Островъ Ктуцъ—около полуверсты въ поперечникѣ—напротивъ длиннаго полуострова, того-же наименованія; на островѣ монастырь, при коемъ человѣкъ 20 прислужниковъ и монаховъ; прѣсная вода—въ небольшомъ количествѣ.

Островъ Ахтамара—въ южной части озера; представляетъ собою громадную скалу около ½ версты въ поперечникѣ и до 250 футъ высоты. Монастырь острова принадлежитъ къ числу весьма древнихъ и составляетъ резиденцію армянскаго католикоса, носящаго титулъ Ахтамарскаго*). Дождевая вода собирается въ небольшихъ цистернахъ; имѣются незначительные родники.

Островъ *Артеръ*—нѣсколько меньше Ахтамары—лежитъ по сосѣдству съ нимъ, верстахъ 4—5-ти къ сѣверо-западу, служитъ пастьбищнымъ мѣстомъ для монастырскаго скота.

Островъ Арджешь-кала—около версты въ окружности, недавняго образованія, въ устьяхъ р. Зиланъ-су, съ остатками крѣпости Арджешь-кала. Поверхность его лишь на нѣсколько футъ превышаетъ уровень Ванскаго озера; жителей нѣтъ, прѣсной воды—тоже. Жители Арджеша хорошо еще помнятъ то время (начало 50 годовъ), когда островъ Арджешь-кала былъ соединенъ съ материкомъ

*) Католикосъ Ахтамарскій находится въ полной независимости отъ католикоса въ Эчміадзинѣ; ему принадлежитъ небольшой округъ на южномъ берегу Ванскаго озера.

перешейкомъ. Затѣмъ началась постоянная прибыль воды. Хотя въ нѣкоторые годы уровень Ванскаго озера и понижался, но, тѣмъ не менѣе, въ общемъ, къ концу 90-хъ годовъ вода постепенно прибывала. Селенія Чалабибагъ и Космабагъ, лежавшія раньше въ разстояніи полуверсты отъ берега, въ 1899 году очутились почти у самой воды и имъ угрожала опасность затопленія.

Озеро Арчекъ-гель—въ 20 верстахъ къ сѣверо-востоку отъ г. Вана, до 12-ти верстъ въ длину и до 7—8 въ ширину; поверхность озера, футовъ на 200, превышаетъ уровень Ванскаго озера. Здѣсь также замѣчается повышеніе уровня воды; въ 1899 году окраина селенія Харагониса была уже затоплена. Вода—горько-соленая. На озерѣ нѣтъ ни одной лодки.

Озеро Назыкъ-гель—у южной подошвы Бейляджана, неправильнаго очертанія, до 10 верстъ въ длину и до 5—6 верстъ въ ширину; имѣетъ 6410 ф. абсолютной высоты; вода—прѣсная. Вытекающая изъ него небольшая рѣчка впадаетъ въ Ванское озеро, близъ селенія Кармунджи. Лодокъ—не имѣется.

Озеро Кешишъ-гель — съ восточной стороны Варакскихъ горъ, на высотѣ, примѣрно, 8500 футъ. Въ началѣ лѣта—около 3-хъ верстъ длины и до 1 версты ширины; къ концу лѣта — значительно пересыхаетъ. Оно образовано искусственной запрудой, собирающей воду всей котловины Кишишь-геля. Вытекающая изъ него небольшая рѣчка, прорывается, затѣмъ, по узкому ущелью на Ванскую равнину, гдѣ и служитъ, для орошенія полей и садовъ восточной части города Вана.

Озеро Буланыхъ-гель — у восточной подошвы Бейладжана; прѣсное, лежитъ на высотѣ 5500 футъ, т. е., почти, на 900 футъ ниже сосѣдняго озера Назыкъ-геля; имѣетъ овальное очертаніе; до 5—6 верстъ въ поперечникѣ. Небольшой истокъ Буланыхъ-геля впадаетъ въ р. Мурадъ-чай, между селеніями Енджалу и Тегутъ

Озеро Уранъ-казы — на западной сторонѣ Синанъ-дага, близъ селенія Уранказы; весною — до 5 – 7 верстъ, въ поперечникѣ; къ концу лѣта около $^1/_2$ версты въ окружности; прѣсное.

Озеро Сары-су - на сѣверо-восточной сторонѣ Синанъ-дага: прѣсное; около 4— 5 верстъ

въ окружности; къ концу лѣта значительно пересыхаетъ; истокъ озера, извѣстный подъ именемъ рѣчки Сары-су, впадаетъ затѣмъ въ рѣчку Патносъ-чай.

Озеро Хедырьматашъ—на южномъ склонѣ Алла-дага,—около $^1/_2$ версты въ окружности; вода—солоноватая.

Озеро Салхане—верстахъ въ 20-ти сѣвернѣе Хошаба, близъ селенія Салхане; овальнаго очертанія, до $2^1/_2$ верстъ въ поперечникѣ; осенью—совершено пересыхаетъ.

Нѣсколько озеръ—у южной подошвы Тандурека. Нѣсколько небольшихъ прѣсноводныхъ озеръ—къ югу отъ котловины Серая; на картѣ они не показаны, по причинѣ своей слишкомъ незначительной величины.

Каналъ Шамирамъ-су.

Въ долинѣ Хавацора слѣдуетъ отмѣтить весьма значительную оросительную канаву, извѣстную подъ именемъ Шамирамъ-су. Она имѣетъ до 10 верстъ длины (при поперечномъ сѣченіи въ $1^1/_2$—2 квадратныхъ сажени) и проводитъ воду изъ богатѣйшаго источника чистой ключевой воды, бьющей широкой

струей, изъ подъ скалъ, близъ сел. Беджингерта; отсюда вода этого источника, по особому водопроводу, весьма древняго сооруженія, направляется на правый берегъ Хошабъ-су, пересѣкаетъ эту послѣднюю каменнымъ мостомъ (водопроводомъ) и, затѣмъ, слѣдуя вдоль отлогостей правой стороны Хавацорской долины, огибаетъ берегъ Ванскаго озера и, черезъ селенія Артаметъ и Севестанъ, выходитъ на Ванскую равнину, орошая поля и, сады юго-западной части города, извѣстной подъ именемъ Шамирамъ-алты. Отъ родника Шамирамъ-су, въ послѣднее время, проведена еще вторая оросительная канава, идущая у подошвы высотъ на лѣвой сторонѣ Хавацорской долины и оканчивающаяся примѣрно на высотѣ селенія Ангевъ.

Болота.

Сплошныхъ болотъ, въ предѣлахъ разсматриваемаго района, не встрѣчается; болотистые-же участки попадаются вдоль низменныхъ береговъ Ванскаго озера, по теченію нѣкоторыхъ рѣчекъ, въ ихъ устьяхъ, а также на равнинныхъ частяхъ нѣкоторыхъ горныхъ

плато. Ограничусь лишь перечисленіемъ болѣе значительныхъ изъ этихъ участковъ.

1) Низовья р. Бендемаги, на протяженіи 1—1½ версты отъ берега озера—окружены тонкими болотистыми мѣстами, поросшими высокимъ камышемъ.

2) Устье р. Кара-су—болотисто, примѣрно, на версту отъ берега озера.

3) Узкая болотистая полоса вдоль берега Ванскаго озера, къ югу отъ города Вана, длиною около 4—5 верстъ и шириной отъ 50 до 100 сажень Значительная часть этой полосы образовалась въ теченіе 5—6 послѣднихъ лѣтъ.

4) Устье р. Хошабъ-су—болотисто версты на 1½ отъ берега озера Вана.

5) Болотистая полоса, по теченію р. Кара-су, между селеніями Ношаръ и Урахъ до версты ширины и 5—6 верстъ длины (весною до 8—9 верстъ длины).

6) Въ юго-восточной части Мушской равнины—болотистые участки, близъ селеній Ахпенисъ и Агиджуръ.

Затѣмъ, въ началѣ лѣта, болотистые участки образовываются въ центральныхъ ча-

стяхъ равнины Абаги и Гявара; въ апрѣлѣ и маѣ мѣсяцахъ нѣкоторыя мѣста этихъ равнинъ покрываются водой, на высоту $^1/_4 - ^1/_2$ аршина и болѣе; но даже и въ это время, пересѣчь такія мѣста верхомъ или пѣшкомъ, вполнѣ возможно, хотя для этого и прійдется погрузиться въ воду иногда до пояса. Въ концѣ лѣта участки эти почти совершено пересыхаютъ.

Л ѣ с а.

При описаніи отдѣльныхъ водораздѣловъ, уже было отмѣчено, какія части ихъ покрыты лѣсной растительностью; по этому здѣсь можно сдѣлать лишь краткую сводку всего раньше сказанаго о лѣсныхъ районахъ обоихъ вилаетовъ. Вся сѣверная часть разсматриваемаго района, лежащая къ сѣверу отъ линіи Мушъ-Башкала почти совершено лишена всякой лѣсной растительности. Древесныя насажденія здѣсь можно встрѣтить только въ садахъ такихъ пунктовъ, какъ Ванъ, Арджешъ, Адельджевазъ, Артаметъ Ахлатъ, Востанъ и еще нѣсколькихъ другихъ болѣе или менѣе значительныхъ селеній. Къ югу же, отъ вышеуказанной линіи, лѣсные уча-

Тифлисъ. Лит. Кавк. Воен.-Топ. Отд.

стки, а, главнымъ образомъ, мелкія поросли. кусты, рѣдкій молодой лѣсъ встрѣчаются довольно часто; прилагаемая при семъ схема даетъ на этотъ счетъ кое какія указанія.

Общую площадь лѣсныхъ районовъ, по причинѣ недостаточнаго еще изслѣдованія страны, а также за неимѣніемъ удовлетворительнаго картографическаго матеріала, опредѣлить трудно, даже приблизительно. Сполшныя площади лѣса можно указать въ горахъ Тавра въ казахъ Карчкана, Кяваша, Мокуса, Шатаха, Хизана, Сасуна и Модики; въ особенности въ послѣдней казѣ. Вообще-же, ущелья рѣчекъ: Кульнъ-су, Батманъ-су, Сасунъ-су, Битлисъ-су. Гюзель-даря-су, Хизанъ-су, Мокюсъ-су, Шатахъ-су и другихъ менѣе значительныхъ рѣчекъ на южномъ склонѣ хребта Тавра, представляются сравнительно богатыми древесною растительностью и во всемъ этомъ районѣ дрова являются главнѣйшимъ топливомъ; кизякъ встрѣчается какъ исключеніе.

Изъ встрѣчающихся здѣсь древесныхъ породъ, слѣдуетъ назвать, прежде всего, дубъ; хотя крупные экземпляры этого дерева теперь

уже довольно рѣдки и сплошныхъ хорошихъ дубовыхъ лѣсовъ осталось немного, но низкорослый дубнякъ и его поросли можно найти вездѣ, гдѣ только есть лѣсная растительность. Далѣе, слѣдуетъ назвать берестъ, ольху, кленъ, грабъ; возлѣ селеній тополь. Затѣмъ — цѣлая серія кустарныхъ породъ: шиповника, ежевики, орѣшника и прочихъ. Встрѣчаются также шелковичныя и орѣховыя деревья, въ особенности въ округахъ Хяккяри (по среднему теченію Заба), откуда вывозъ орѣховаго наплыва, составлялъ еще недавно извѣстный родъ промышленности, упавшей окончательно послѣ смутъ 1895—1896 годовъ. Въ садахъ Вана, Битлиса, Адельджеваза, Ахлата и другихъ большихъ населенныхъ пунктовъ можно найти всѣ фруктовыя деревья, растущія въ южной полосѣ Россіи и на Кавказѣ, какъ то: груши, яблоки, сливы, вишни, абрикосы, персики, миндаль, а также виноградъ; послѣдній однако вызрѣваетъ плохо и не отличается особымъ вкусомъ; идетъ онъ на выдѣлку почти всегда кисловатаго вина, которое въ большихъ городахъ является довольно распространеннымъ напиткомъ.

Климатъ.

По своей географической широтѣ, центральная часть разсматриваемаго района, лежащаго приблизительно на 38°30′ сѣверной широты, соотвѣтствуетъ положенію Смирны или Аѳинъ; но климатическія условія послѣднихъ далеко благопріятнѣе, чѣмъ этой горной страны, высоко приподнятой надъ уровнемъ моря. Имѣя въ виду, что поверхность Ванскаго озера находится на высотѣ 5640 футъ, придется звключить, что большая часть площади обоихъ вилаетовъ будетъ лежать на высотѣ около 6000 футъ надъ уровнемъ океана. Только южныя казы Битлискаго вилаета — Харзанъ, Ширванъ, Схертъ, затѣмъ глубокія ущелья Мокюса, Бервари лежатъ на высотѣ менѣе 4000 футъ (въ среднемъ между 3000 и 4000 футъ). Припоминая же, что главные водораздѣлы и отдѣльные горные массивы обоихъ вилаетовъ достигаютъ 9—10 и нѣкоторые даже 12 тысячъ футъ высоты, станетъ понятнымъ, что климатъ такого района не можетъ соотвѣтствовать его географической широтѣ, а

вмѣстѣ съ тѣмъ, долженъ отличаться и замѣтнымъ разнообразіемъ.

Отсутствіе правильныхъ метеорологическихъ наблюденій не позволяетъ привести здѣсь цифровыя данныя, опредѣляющія въ различныхъ пунктахъ среднюю температуру временъ года, число дождливыхъ дней, количество выпадающихъ атмосферныхъ осадковъ и прочія метеорологическія данныя, дающія понятіе о климатѣ страны. За отсутствіемъ таковыхъ, по необходимости, всякія относящіяся до сего указанія, прійдется свести на простое описаніе погоды, господствующей здѣсь въ различныя времена года. Начну съ весны. Въ бассейнѣ Ванскаго озера и средняго теченія Мурадъ-чая она вступаетъ въ свои права только въ половинѣ апрѣля. Хотя усиленное таяніе снѣговъ происходитъ уже въ концѣ марта, но къ началу апрѣля, снѣжный покровъ исчезаетъ только на равнинахъ; на высотахъ же 7500—8000 футъ снѣгъ держится зачастую до конца апрѣля мѣсяца, а на болѣе значительныхъ высотахъ, какъ напримѣръ хребетъ Тавра, Сипанъ-дагъ, Алла-дагъ и др., таяніе снѣговъ продолжается до іюля мѣсяца

включительно. Въ апрѣлѣ и первой половинѣ мая погода бываетъ крайне непостоянная: идутъ частые дожди и смѣняются нерѣдко снѣгомъ, который иногда покрываетъ уже вполнѣ, распустившіяся и цвѣтущія деревья. Это время года, вообще, невыгодно, для какихъ бы то ни было поѣздокъ или путешествій. Въ мартѣ и апрѣлѣ уровень воды во всѣхъ рѣчкахъ значительно поднимается, являются затрудненія на переправахъ, дороги портятся и проч. Во второй половинѣ мая состояніе погоды замѣтно улучшается; дожди становятся рѣже, но, все таки, перепадаютъ до половины іюня. Затѣмъ, устанавливается періодъ почти полнаго бездождія, продолжающійся иногда до октября. Бывали года, когда въ іюлѣ и августѣ здѣсь не выпадало ни одного дождя. Въ теченіи осени, погода, почти всегда, держится хорошая и сухая. Сентябрь, октябрь и первую половину ноября можно считать вполнѣ благопріятнымъ временемъ, для всякого рода путешествій и разъѣздовъ. Къ тому же, въ эти мѣсяцы состояніе атмосферы достигаетъ замѣчательной прозрачности, дозволяющей различать въ горныхъ ландшафтахъ

мелкія детали, даже съ большихъ разстояній. Во второй половинѣ октября, обыкновенно, выпадаетъ первый снѣгъ (на горахъ онъ выпадаетъ недѣли на двѣ раньше), но, большею частью, онъ сейчасъ-же стаиваетъ и снова наступаетъ періодъ хорошей погоды. Вторая половина ноября и первая половина декабря проходятъ въ борьбѣ между зимою и осенью; но и въ это время случаются промежутки вполнѣ сухой и хорошей погоды. Начиная-же со 2-й половины декабря, вся котловина Ванскаго озера и средняго теченія Мурадъчая покрывается снѣгомъ и въ теченіе слѣдующихъ трехъ мѣсяцевъ, января, февраля и марта, здѣсь устанавливается снѣжная, морозная зима, напоминающая собою зиму центральныхъ губерній Россіи, но только съ тою разницею, что здѣсь почти никогда не наблюдается сплошныхъ морозовъ; между 10-ю часами утра и 3-мъ часами дня, благодаря южному солнцу, здѣсь всегда бываетъ оттепель.

Данныя о температурѣ.

О температурѣ могу привести слѣдующія наблюденія. Зимою, послѣ захода солнца, температура понижается до 3—5—10 граду-

товъ мороза, но рѣдко болѣе. Бываютъ морозы и въ 20 градусовъ, но это случается лишь какъ исключеніе. Въ апрѣлѣ мѣсяцѣ ночные морозы уже рѣдки; но морозные утренники случались даже въ первыхъ числахъ мая. Средняя температура этого мѣсяца едва ли превышаетъ 12° Цельсія. Въ іюнѣ теплота прибываетъ значительно; днемъ до 20° цельсія въ тѣни; а между 15 іюля и 15 августа температура днемъ достигаетъ до 25 и болѣе градусовъ въ тѣни; но зато знойные дни смѣняются, обыкновенно, довольно прохладными ночами. Сентябрь можно считать вполнѣ теплымъ мѣсяцемъ; холода наступаютъ только въ октябрѣ, но до конца декабря сильныхъ морозовъ (болѣе 8—10 градусовъ), обыкновенно, не бываетъ.

Ветры

Продолжительныхъ и сильныхъ вѣтровъ въ бассейнѣ Ванскаго озера и средняго теченія Мурадъ-чая не наблюдается; но умѣренный вѣтеръ, въ теченіе дня, въ особенности лѣтомъ, съ 8—9 час. утра и до 4—5 ч. послѣ полудня, бываетъ почти ежедневно Эта, постоянно существующая, тяга воздуха, въ значительной степени освѣжаетъ даже зной-

ные іюльскіе дни. Господствующіе вѣтры лѣтомъ—восточные, зимой—западные; послѣдніе всегда сопровождаются снѣгомъ и дождемъ. Лѣтомъ западный ветеръ также всегда приноситъ дождь; вѣрнымъ признакомъ послѣдняго нужно считать покрытіе облаками хребта къ югу отъ Ванскаго озера т. е. хребта Тавра. По этой примѣтѣ можно, всегда, безошибочно, предсказать наступленіе дождливой или вообще ненастной погоды.

Въ южныхъ округахъ Битлисскаго, а отчасти и Ванскаго вилаетовъ, или вѣрнѣе — на южномъ склонѣ хребта Тавра, весна начинается мѣсяцемъ раньше, а на берегахъ Тигра зимы почти что и не бываетъ. Въ казахъ: Харзанѣ, Ширванѣ, Схертѣ и въ Джуламеркѣ лѣто весьма знойное; вслѣдствіе чего жители многихъ селеній этихъ казъ на лѣто выкочевываютъ въ горы. Къ началу іюля мѣсяца вся травяная растительность въ этихъ районахъ обыкновенно уже выжигается солнцемъ. Но зато высокая температура лѣта и обиліе проточныхъ водъ, которыми жители весьма умѣло пользуются, позволяютъ здѣсь, кое гдѣ, въ теченіе лѣта производить двѣ

жатвы. Большею частью сперва снимаютъ озимую пшеницу, а затѣмъ, сейчасъ-же сѣютъ рисъ, кукурузу, или разные сорта проса.

Пути сообщенія.

Припоминая все сказанное раньше о путяхъ сообщенія разсматриваемаго района, въ настоящей главѣ ограничусь слѣдующими обобщеніями.

Отмѣчу еще разъ, что если провести линію, совпадающую приблизительно съ общимъ направленіемъ Ванскаго озера, то она разсѣчетъ Ванскій и Битлисскій вилаеты на двѣ весьма разнохарактерныя части. Къ сѣверу отъ нея будетъ лежать районъ, сравнительно легко-доступный, для сообщенія — по всевозможнымъ направленіямъ; здѣсь можно указать нѣсколько сплошныхъ арабныхъ путей, по которымъ въ хорошую погоду, при самомъ незначительномъ ремонтѣ, пройдутъ и четырехколесныя повозки. Къ югу-же отъ намѣченной линіи — находится малодоступный горный районъ, пересѣченный хребтомъ Тавра и его многочисленными отрогами. За исключеніемъ казы Харзанъ, здѣсь не суще-

ствуетъ даже плохихъ аробныхъ дорогъ и всѣ передвиженія здѣсь, на болѣе или менѣе значительное разстояніе, происходятъ исключительно по вьючнымъ или пѣшеходнымъ тропинкамъ.

На прилагаемой картѣ нанесены всѣ пройденные и обрекогносцированные мною пути (за исключеніемъ тропы по ущелью р. Ботанъ-су, между Шатахомъ и мостомъ Пресаманъ, пройденной Н. Кусиковымъ, тропы изъ Амадіи черезъ Худутъ, Хилъ, Оромаръ въ Дизу, пройденной имъ-же и еще нѣсколькихъ коротенькихъ маршрутовъ, заимствованныхъ мною съ 5-ти верстной карты *).

Путь черезъ Топаризскій перевалъ и его дальнѣйшія развѣтвленія.

Выдѣляя изъ этихъ путей главнѣйшіе, укажу, прежде всего, на тѣ изъ нихъ, которые могутъ имѣть извѣстное значеніе, при вторженіи воинскихъ колоннъ въ предѣлы Ванскаго и Битлисскаго вилаетовъ. Важнѣйшимъ въ этомъ отношеніи путемъ, считаю аробную дорогу изъ Баязетской равнины, отъ селенія Кизилъ-дизя, на Топаризъ и, далѣе,

*) А именно аробной дороги по ущелью рѣчки Гойнукъ-су и тропинокъ, пересѣкающихъ Персидскій пограничный хребетъ; изъ числа этихъ послѣднихъ мною пройдены: 1) тропа изъ Кочкарана въ Мальгами, 2) аробная дорога изъ Серая въ Котуръ; 3) аробная дорога изъ Гюрасора въ Арабикентъ; 4) аробная дорога изъ ур. Гявришами въ Джемалкентъ.

черезъ перевалъ того же имени, на равнину Абаги. При самомъ небольшомъ ремонтѣ этой дороги, по ней пройдутъ четырехколесныя повозки, хотя перевальный участокъ дороги и будетъ для нихъ довольно тяжелымъ. Аробное сообщеніе черезъ перевалъ Топаризъ-гядукъ закрывается въ октябрѣ и открывается въ маѣ. Изъ равнины Абаги продолженіемъ этого пути являются:

1) Колесная дорога по ущелью р. Бендемаги-су на равнину Бергри. Отсюда къ городу Вану можно пройти по колесному пути, идущему сперва вдоль берега Ванскаго озера, на селеніе Джаникъ и, далѣе, черезъ селеніе Геллю—къ Вану; труденъ будетъ лишь небольшой участокъ передъ Джаникомъ. Затѣмъ, изъ равнины Бергри идетъ хорошая аробная дорога (для 4-хъ колесныхъ повозокъ тяжелая, но тѣмъ не менѣе возможная) черезъ селенія Кюрзотъ, Пирсоланъ, Арчекъ—также къ Вану; послѣдній участокъ ея, между Арчекомъ и Ваномъ, годенъ хоть для экипажной ѣзды.

2) Изъ той-же равнины Абаги могу отмѣтить недурную аробную дорогу отъ селе-

нія Хачана на селенія—Тикму, Палчахлы, Чубухлы и отсюда—а) на Серай—Котуръ и б) на Асписенекъ - Моллагассанъ. Отъ Хачана на Тикму, Палчахлы, Чубухлы, Моллагассанъ, однажды, прошелъ на волахъ мой тяжелый рессорный экипажъ, безъ всякой подготовки пути.

Въ этомъ-же районѣ необходимо отмѣтить хорошую колесную дорогу отъ Арчека на Моллагассанъ, Серай, Котуръ. Послѣдній участокъ ея между Сераемъ и Котуромъ для 4-хъ колесныхъ повозокъ, безъ подготовки пути, будетъ тяжелъ.

Путь черезъ Клычъ-гядукъ.

Слѣдующимъ, не менѣе важнымъ въ военномъ отношеніи, путемъ нужно считать колесную дорогу изъ Алашкертской равнины, черезъ перевалъ Клычъ-гядукъ, на селенія Тутахъ, Патносъ Гамышванъ, перевалъ Агинъ-гядукъ, мимо сел. Иришадъ—къ Арджешу и—далѣе, по берегу Ванскаго озера, на равнину Бергри. Онъ является главнѣйшей магистральной линіей, связывающей весь разсматриваемый районъ съ Эрзерумомъ; караванное сообщеніе по ней не прекращается въ теченіе круглаго года. На этомъ пути бу

детъ тяжелымъ лишь перевальный участокъ Клычъ-гядука; на остальномъ-же протяженіи, 4-хъ колесныя повозки особыхъ препятствій въ пути не встрѣтятъ.

Его развѣтвленія.

Отъ этой линіи, у Патноса, отдѣляется колесная дорога на Мелазгертъ, черезъ Копъ, въ Лизъ, а отсюда далѣе—два колесныхъ пути: одинъ, черезъ Бостакендъ, къ Абульвару, на равнинѣ Муша, а другой, черезъ Гелянанъ къ Термерту, лежащему въ той-же Мушской равнинѣ. Въ этомъ районѣ, съ указанными путями, имѣютъ связи еще слѣдующія арбяныя дороги: 1) Патносъ, Хозырь, Шерафлю, Пертакъ, Арджешъ; 2) Патносъ, Севандоли, Зеряклю, Поршенъ, Асрафъ, Арджешъ; 3) Мелазгертъ, Ярамышъ, Шебу, Уранказы, Поршенджукъ, Адельджеваз; 4) Копъ, Плуръ, Хуликъ, Цыдрацоръ, Кармунджи, Ахлатъ; 5) Копъ, Хараба, Пиранъ, Керсъ, Хіартанъ, Прхусъ; 6) Лизъ, Назыкъ, Тапаванкъ, Кянирашъ, Морхъ, Тадванъ. По всѣмъ этимъ путямъ арбы проходятъ свободно и попадается много участковъ, по которымъ пройдутъ и 4-хъ колесныя повозки.

Пути изъ Хнысской котловины

Болѣе второстепенное значеніе имѣетъ арбяная дорога, ведущая изъ котловины Хныса,

черезъ селенія Моллагудачъ, Севикъ, Башкей, въ котловину Варто, къ Гемгему, а отсюда, по ущелью рѣки Варто-су,—къ с. Тепекей и далѣе, по ущелью Мурадъ-чая, на равнину Муша, къ с. Сулуху и Мушу. Она служитъ караваннымъ путемъ между Эрзерумомъ и и Мушемъ. Участокъ ея, между Хнысомъ и Гемгемомъ, я не видѣлъ; на остальномъ протяженіи прошелъ, отъ Гемгема до Тепекея—по плохой аробной дорогѣ; но затѣмъ, далѣе, къ Сулуху и Мушу могутъ ходить хоть 4-хъ колесные повозки.

Путь по долинѣ Гойнукъ-су.

Еще меньшее значеніе для разсматриваемаго района имѣетъ аробная дорога, по долинѣ р. Гойнукъ-су, служащая караваннымъ путемъ между Эрзерумомъ и Палу (а также Діарбекиромъ). По ней я также не проходилъ. Въ этомъ районѣ мною обрекогносцирована линія отъ с. Симсора (на р. Гойнукъ-су), на ур. Эшекъ-майданъ, сел. Хараба, Гырвасъ, монастырь Сурбъ-Каранетъ, Зіаретъ, Сулухъ.—На послѣднемъ участкѣ, между Зіаретомъ и Сулухомъ, могутъ ходить 4-хъ колесныя повозки; между Зіаретомъ и Сурбъ-Карапетомъ сообщеніе возможно только на

арбахъ; далѣе, отъ монастыря Сурбъ-Каранета на Гырвасъ я прошелъ по тропѣ. Если на этомъ участкѣ и существуетъ аробная дорога, то она осталась, по всей вѣроятности, гдѣ нибудь въ сторонѣ. Затѣмъ, далѣе, отъ Гырваса до Симсора прошелъ частью по аробному пути, частью по тропѣ. Вся эта линія можетъ имѣть значеніе пути наступленія, въ обходъ Эрзерумской крѣпости, изъ Мушской равнины (или изъ котловины Варто) къ Налу и Харпуту.

О путяхъ, связывающихъ верховья Гойнукъ-су съ котловиною Варто, опредѣленныхъ свѣдѣній не имѣю. Нанесенныя на карту въ этомъ районѣ тропинки взяты мною съ 5-ти верстной карты

Таковы въ общихъ чертахъ, главные пути въ сѣверной части разсматриваемаго района; переходя къ его южной части, прежде всего прійдется сказать, что на всемъ протяженіи хребта Тавра, отъ устьевъ Гойнукъ-су до вершины Башетъ-дагъ, я не могу указать ни одного перевала, который пересѣкался бы сплошной аробной дорогой. Говорю сплошной аробной дорогой, подразумѣвая подъ этимъ

аробную линію, пересѣкающую хребетъ Тавра во всю его ширину. Я могу указать напримѣръ на небольшой аробный участокъ (весьма плохой; скорѣй это тропа) изъ селенія Кизилагачъ (къ западу отъ Муша)—къ верховьямъ р. Кульпъ-су, въ котловинѣ селенія Шенъ. По южнѣе селенія Шенъ эта линія окончательно переходитъ въ скверную тропу. Могу указать на недурную аробную дорогу изъ селенія Дымгостны (въ самой восточной части Тавра, близъ вершины Башетъ-дагъ (къ западу отъ послѣдней), черезъ перевалъ, обозначенный цифрою 6800 ф., къ сел Касрикъ: но продолженіе этого пути къ югу—снова переходитъ въ тропу. Могу, наконецъ, указать на разработанную колесную дорогу, идущую съ равнины Рахва-ова, по ущелью р. Битлисъ-су, къ городу Битлису: но и эта дорога теряетъ свое значеніе въ виду того, что она только доходитъ до города и не пересѣкаетъ его, это во первыхъ: а во вторыхъ — продолженіе этого пути къ югу отъ Битлиса, по ущелью р Битлисъ-су, по всей вѣроятности, еще долго будетъ въ такомъ-же состояніи, въ какомъ я видѣлъ его въ періодъ 1897—

1899 годовъ. Городъ Битлисъ является замѣчательнымъ, пожалуй, въ томъ отношеніи, что черезъ него не существуетъ проѣзжей арбной дороги. Арба, пришедшая, положимъ, изъ Тадвана на сѣверную окраину города, никоимъ образомъ не можетъ попасть въ его южную часть: она должна здѣсь разгружаться. Если со временемъ разработка колесной дороги между Битлисомъ и Діарбекиромъ будетъ когда нибудь закончена, то для устройства сквознаго колеснаго сообщенія черезъ Битлисъ, потребуются весьма капитальныя работы, для проложенія полотна дороги среди самого города, улицы котораго (почти всѣ), выложенныя въ видѣ ступеней, допускаютъ прохожденіе лишь вьючныхъ лошадей.

Такимъ образомъ, современное состояніе путей сообщенія въ этой части разсматриваемаго района таково, что ни одна арба (не говоря уже о 4-хъ колесной повозкѣ) не можетъ попасть изъ котловины Ванскаго озера и средняго теченія Мурадъ-чая въ бассейнъ р. Тигра. Пройденныхъ мною въ этой части Ванскаго и Битлисскаго вилаетовъ путей я перечислять не стану; они видны изъ карты;

кромѣ того, они перечислялись уже при обзорѣ хребта Тавра (см. стр. 50): скажу лишь, что все это главнымъ образомъ тропинки; въ казахъ Схерта и Харзана есть аробныя дороги, но лишь на короткихъ разстояніяхъ. Вообще-же, среди существующихъ въ южной части разсматриваемаго района путей, отмѣчу слѣдующія линіи.

1) Битлисъ, Вейсекараніе (Зіаретъ), Зокъ, Кредипъ, Синанъ (здѣсь каючная переправа черезъ Батманъ-су, лѣтомъ бродъ), Діарбекиръ. Между Зокомъ и Діарбекиромъ — это недурная аробная дорога; между Зокомъ и Битлисомъ — частью тропа, частью аробная дорога, въ зависимости отъ того, на сколько разрушительно было здѣсь таяніе снѣговъ въ теченіе весенняго времени. На первыхъ 25 верстахъ отъ Битлиса (между Битлисомъ и ханомъ, лежащимъ въ 25 верстахъ южнѣе, на рѣчки Битлисъ-су), разработка полотна будущей шоссейной дороги въ 1898 году была вполнѣ закончена. Но въ 1899 году, проѣзжая по этому участку въ концѣ апрѣля мѣсяца, мнѣ приходилось въ 2-хъ мѣстахъ снимать вьюки и переносить ихъ на рукахъ, по слу-

чаю громадныхъ оползней и обваловъ, совершенно уничтожившихъ, кое гдѣ, даже слѣды прошлогодней разработки. Тѣмъ не менѣе, вся линія—Битлисъ, Зокъ, Діарбекиръ въ ея настоящемъ неустроенномъ и незаконченномъ видѣ имѣетъ важное военное значеніе; на нее выходятъ всѣ пути, ведущіе изъ района квартированія VI турецкаго корпуса (Багдадъ, Моссулъ, Равендузъ, Сулейманіе) къ Битлису. Изъ числа таковыхъ отмѣчу слѣдующую линію.

2) Моссулъ, Джезире, Фендыкъ, Тиль, (въ углѣ сліянія р.р. Тигра и Ботанъ-су), а отсюда черезъ Схертъ, Арангозъ, Баглитъ, *) Гаргонисъ, къ хану **), въ ущелье р. Битлисъ-су, (верстахъ въ 3—4 выше селенія Марса, и въ 25 верстахъ отъ Битлиса). Она является главнымъ караванным путемъ, связывающимъ Битлисъ съ Моссуломъ (и далѣе съ Багдадомъ). Къ числу главныхъ ея недостатковъ относится небольшое число придорожныхъ населенныхъ пунктовъ, на участкѣ между селеніями Тиль и Джезире, а за-

*) За вѣрность названія этого селенія не ручаюсь, можетъ быть оно называется какъ нибудь иначе; близъ него находится каменный мостъ черезъ рѣчку Гюзель-дарэ-су.

**) На картѣ этотъ ханъ показанъ.

тѣмъ, не вполнѣ обезпеченное, между только что названными селеніями, движеніе караванов, подвергающихся нерѣдко разграбленію. Я прошелъ по этой линіи въ маѣ 1897 года и засталъ ее въ слѣдующемъ видѣ. Отъ Моссула до Джезире могутъ пройти арбы, на остальномъ протяженіи ходятъ только вьюки. Близъ Тиля, переправа черезъ Ботанъ-су—въ бродъ; во время половодья—на келекахъ. Между селеніями Тавликъ и Схертъ полотно дороги разработано для колесной ѣзды, но оно вымощено такимъ крупнымъ камнемъ и имѣетъ въ нѣкоторыхъ мѣстахъ такіе крутые уклоны, что по немъ едва ли могутъ ходить безъ особыхъ затрудненій даже легко нагруженныя арбы.

Отъ селенія Тиля я прошелъ еще по тропѣ, на лѣвой сторонѣ рѣчки Битлисъ-су, черезъ селенія Хасени, Кадія, Зибаръ, Вейсекараніе (Зіаретъ); она нисколько не хуже тропы изъ Тиля на Схертъ и Варгонисъ.

Указанные два пути (Битлисъ—Діарбекиръ и Битлисъ—Схертъ—Моссулъ) принадлежатъ къ числу важнѣйшихъ линій, южной части разсматриваемаго района.

Теперь я еще разъ конспективно перечи-

слю главнѣйшія дорожныя линіи Ванскаго и Битлисскаго вилаетовъ, пріурочивая эти линіи къ главнымъ административнымъ пунктамъ—Вану и Битлису.

Пути, расходящіеся изъ Вана:

1) Ванъ, Арчекъ, Кюрзотъ, Бергри, по ущелью р. Бендемаги, на равнину Абаги—колесная дорога, далѣе, черезъ Тонаризскій перевалъ, на Баязетскую равнину—аробная (главный караванный путь изъ Вана въ Игдырь).

2) Ванъ, Джаникъ, Пшекюнбетъ, Ардженшь, Патносъ, Тутахъ, перевалъ Клычгядукъ, въ Алашкертскую равнину—колесная дорога (главный караванный путь изъ Вана въ Эрзерумъ).

Колесный участокъ между Пшекюнбетомъ и Кюрзотомъ связываетъ два эти пути.

3) Ванъ, Арчекъ, Моллагассанъ, Асуджа, Серай, Шерфтанъ, Котуръ—колесная дорога (главный караванный путь изъ Вана въ Персію). Съ этого пути отдѣляются на сѣверъ, къ равнинѣ Абаги—частью аробные, частью колесные пути:

а) Молла-гассанъ, Асписенекъ, Чубухлы, Ташоглы, Пошаръ, Миткули, Хачанъ.

б) Ташоглы, Палчахлы, Тикма, Хочанъ.

в) Серай, Ахорекъ, Качкоранъ.

4) Ванъ, Курупашъ, Норкефъ, Зернакъ—аробная дорога; далѣе, черезъ Хошабъ, перевалъ Чуха-гядукъ, въ сел. Эрисанъ—тропа; между Эрисаномъ, Башкалой и сел. Бевазъ могутъ ходить арбы; затѣмъ черезъ с. Чардеранъ, Николь въ Дизю—тропа; южнѣе Дизи я не проходилъ: знаю, что далѣе, черезъ сел. Некри (администативный центръ казы Шамдинанъ), идетъ караванный путь въ Урмію. Къ числу таковыхъ же путей относится аробная дорога изъ сел Эрисана, черезъ Дееръ—въ Дильманъ.

5) Ванъ, Артаметъ—шоссе *), далѣе, до Востана—колесная дорога; еще далѣе, до селенія Норкефъ—аробная; отъ селенія Норкефъ на Геллу, Киндранъ Сорикъ, Котумъ, Тухъ, Уртабъ къ Тадвану, въ періодъ 1898—1899 годовъ, разрабатывалась аробная дорога, долженствующая со временемъ соединить Ванъ съ Битлисомъ, но по ней въ концѣ 1899 года могли ходить только вьюки.

Пути, расходящіеся отъ Битлиса.

1) Битлисъ, Вейсекараніс, Зокъ—частью аробная дорога, частью тропа; далѣе, черезъ Крединъ, Синанъ, въ Діарбекиръ—аробная дорога.

2) Битлисъ, Схертъ, Джезире, Моссулъ—тропа.

3) Битлисъ, равнина Рахвы, с. Морхъ, Норшенъ (остается версты двѣ отъ дороги влѣво), Хаскей, Мушъ, Сулухъ, Тепекей—аробная дорога (на большей части своего протяженія—колесная): далѣе, черезъ Гемгемъ, въ Хнысъ—аробная.

Съ этого пути, изъ Мушской равнины отдѣляются къ сторонѣ Мелазгерта и Патноса—частью колесныя, частью аробныя линіи.

а) Абульваръ, Бостакендъ, Шехвали, Тегутъ, Енджалу, Конъ, Мелазгертъ, Патносъ.

б) Абульваръ, Гассангоранъ, Лизъ, Конъ Мелазгертъ, Патносъ.

в) Термертъ, Гяларашъ, Лизъ, Конъ, Мелазгертъ, Патносъ.

Перечень остальныхъ менѣе важныхъ путей замѣняетъ прилагаемая карта.

Въ общемъ, слѣдуетъ замѣтить, что на разработку и поддержку дорогъ въ исправномъ состояніи турецкая администрація не обращаетъ особаго вниманія. Главный способъ передвиженія здѣсь всѣхъ тяжестей—вьючный; и такъ какъ вьюки проходятъ по главнымъ линіямъ повсюду свободно, то настоятельной потребности для поддержки дорогъ въ такомъ состояніи, чтобы по нимъ ходили арбы или повозки, пожалуй, даже и не имѣется. А затѣмъ, мнѣ нерѣдко приходилось, въ откровенныхъ бесѣдахъ съ различными лицами турецкой администраціи, слышать по поводу этого сужденія такого рода: „Стоитъ-ли намъ затрачивать наши деньги для устройства этого края, который, все равно, рано или поздно отойдетъ къ Россіи. Чѣмъ хуже будутъ здѣсь пути сообщенія, тѣмъ труднѣе будетъ для русскихъ вторженіе въ предѣлы района, ближайшаго къ Эрзерумской крѣпости„.

Въ заключеніе настоящей главы скажу, еще разъ, что, въ теченіи лѣтнихъ мѣсяцевъ, всѣ перечисленные главнѣйшіе пути находятся въ болѣе или менѣе удовлетворительномъ состояніи и не представляютъ никакихъ осо-

ЧЕРНОЕ МОРЕ
СХЕМА ТЕЛЕГРАФНЫХЪ ЛИНІЙ.
Условные знаки
Масштабъ въ дюймѣ 60 верстъ.
0 10 20 30 40 50 60 90 120 вер
Батумъ
Трапезондъ
Гюмишхане
Байбуртъ
Эрзерумъ
Карсъ
Сивасъ
Въ Константинополь
Рифаіе
Эрзинджанъ
Кемахъ
Харпутъ
Муш
Битлисъ
Ванъ
Озеро Ванъ
Діарбекиръ
Мардинъ
Мидіатъ
Джезире
Захо
Моссулъ
Эрбиль
Керкукъ
Въ Багдадъ
Алтункеприю
Кейсанджакъ
Равендузъ
Шамдинанъ (Некри)
Баязетъ
Діадинъ
Каракилиса
Алашкертъ
Мелязгертъ
Адельджевазъ
Арджешъ
Бергри
Арджекъ
Сарай
Хошабъ
Востанъ
Башкала
Дильманъ
Джуламеркъ
Урфа
Бередживъ
Сюверекъ
Низибинъ
Маламія
Аргана
Малатія
Адыяманъ (Гусниманзуръ)
Кяхта
Бегасни
Арга
Хекимханъ
Аладжаханъ
Делеклиташъ
Дивриги
Арабкиръ
Эгинъ
Куручай
Кочхисаръ
Баджи (Раджи)
Карахисаръ
Аладжаръ
Кайлу Хиссаръ
Эндересъ (Сутебри)
Кельвитъ
Торпумъ
Хасанкале
Кескимъ
Кагызманъ
Хнысъ
Гемгемъ
Зокъ
Кюфра
Сертъ
Хизанъ
Мокюсъ
Арве (Эрве, Эрд)
Хошкаръ
Тигръ
Ефратъ
Кеокаръ
Чавликъ
Пюлюмюръ (Козличанъ)
Кизилкилиса
Киги
Пахъ
Мазгертъ
Пери
Хозатъ
Пертакъ
Кебанмаденъ

бых затрудненій, для слѣдованія какихъ угодно каравановъ, идущихъ большею частью не гуськомъ, въ одну—двѣ лошади, а двигающихся во многихъ мѣстахъ широкимъ фронтомъ, шаговъ въ 20 - 25 и болѣе. Но зимой, въ періодъ, съ декабря по мартъ включительно, всѣ дороги принимаютъ видъ узкихъ тропинокъ, не болѣе 8—10 вершковъ ширины, по которымъ только и происходитъ движеніе пѣшее, верховое и вьючное. Плотно убитое полотно тропинки вполнѣ хорошо выдерживаетъ тяжесть лошади; но стоитъ только сойти съ пути, хотя бы на нѣсколько вершковъ въ сторону, что бы тотъ часъ же погрузиться въ снѣгъ, по крайней мѣрѣ, на аршинъ или того глубже. Поэтому, всякіе разъѣзды встрѣчныхъ каравановъ въ это время бываютъ нерѣдко затруднительными. Въ особенности же неблагопріятны для путешествій мартъ и начало апрѣля Начиная съ первыхъ чиселъ марта, всѣ пробитыя въ снѣгу тропинки, приходятъ въ мало пригодное состояніе. Въ теченіе дня онѣ оттаиваютъ настолько, что становятся неспособными выдержать тяжесть лошади; на каждомъ шагу она проваливается,

завязаетъ въ тонкихъ мѣстахъ и на разстояніи 3—4 верстъ устаетъ такъ, какъ не устаетъ лѣтомъ въ теченіе цѣлаго дня. Если снѣгъ глубиною не болѣе аршина, то двигаться еще можно; но при 1½—2 аршиной глубинѣ снѣга движеніе становится уже невозможнымъ. Вотъ почему, особенно трудные участки такихъ путей приходится проходить, иногда, не иначе, какъ ночью или на разсвѣтѣ, когда снѣжная поверхность тропинокъ, вслѣдствіе ночного мороза, отвердѣваетъ настолько, что снова становится способной выдержать тяжесть лошади.

Почта и телеграфъ.

На схемѣ № 1-й показаны, въ предѣлахъ Вапскаго и Битлисскаго вилаетовъ, какъ почтовыя, такъ и телеграфныя линіи; перечислять ихъ не стану, скажу лишь, что почтовое сообщеніе происходитъ здѣсь всегда на вьюкахъ: при чемъ перевозится исключительно корреспонденція и почтовыя посылки: частныя-же лица не имѣютъ права пользоваться почтовы-

ми лошадьми. На указанныхъ почтовыхъ линіяхъ, черезъ каждые 4—5 часовъ пути, происходитъ обыкновенно смѣна лошадей, поставляемыхъ особыми подрядчиками. Сопровождающіе-же почту зантіи (рядовые земской милиціи), въ числѣ 2-хъ—3-хъ человѣкъ, мѣняются еще чаще, часа черезъ 2—3. При хорошихъ условіяхъ погоды, почта двигается со скоростью 8—9 верстъ въ часъ. Для прохода ея изъ Вана въ Арджешъ требуется 12 часовъ времени: столько же отъ Арджеша до Мелазгерта, и столько-же отъ Мелазгерта до Хныса. Изъ Хныса въ Эрзерумъ почта идетъ черезъ селенія Мечетли—Эрзефъ. Изъ Хныса въ Мушъ—10 часовъ: изъ Муша въ Битлисъ—9 часовъ. Изъ Битлиса, черезъ Киндрансъ, въ Ванъ—18 часовъ. Изъ Вана въ Серай—8 часовъ; изъ Вана въ Башкалу—12 часовъ. Изъ Башкалы въ Дизю—9 часовъ. Изъ Битлиса въ Схертъ—10 часовъ.

Затѣмъ, по всѣмъ линіямъ, вообще, почта перевозится не болѣе одного раза въ недѣлю. Почта изъ Константинополя въ Ванъ прибываетъ на 10-ыя сутки: изъ Эрзерума—на 3-ія сутки, изъ Трапезонта—на 7-ія сутки.

Почта изъ Петербурга приходитъ въ Ванъ и Битлисъ, почти одновременно—на 16-ыя сутки.

Всѣ телеграфныя линіи имѣютъ видъ сооруженій, построенныхъ на скорую руку, и не отличаются достаточной для сего надежностью. Тонкіе, кривые, кое какъ поставленные телеграфные столбы часто падаютъ отъ дѣйствія вѣтра, размыва почвы и, вообще, отъ непрочной первоначальной установки; поэтому, перерывы телеграфныхъ сношеній—явленіе нерѣдкое; между Ваномъ и Эрзерумомъ это случается иногда 2—3 раза въ годъ. Для полученія телеграммы изъ Константинополя, въ среднемъ, нужно считать 5—6 часовъ времени, а телеграммы изъ Тифлиса или, вообще, изъ Россіи приходятъ большею частью на 2-я сутки. Послѣ захода солнца, пріемъ и передача телеграммъ на всѣхъ станціяхъ прекращается и возобновляется часъ спустя послѣ восхода солнца. Телеграммы передаются на турецкомъ языкѣ. Для международнаго сообщенія (на французскомъ языкѣ) имѣются только двѣ станціи: одна—въ Ванѣ, другая—въ Мушѣ. Таковая же станція имѣлась одно время въ Башкалѣ, но, въ мое время, она была упразднена, кажется, лишь временно.

Статистическій очеркъ

Населеніе.

Цифры офиціальной турецкой статистики населенія заслуживаютъ, вообще, весьма небольшого довѣрія, такъ какъ, за періодъ на кихъ нибудь 3—5 лѣтъ, онѣ подвергаются совершенно необъяснимымъ измѣненіямъ. Происходитъ ли это отъ невозможно плохого учета населенія, или, можетъ быть, отъ весьма частаго измѣненія административныхъ границъ вилаетовъ, санджаковъ и даже отдѣльныхъ казъ—рѣшить трудно. Во всякомъ случаѣ, пользоваться этими данными для какихъ нибудь, болѣе или менѣе, положительныхъ выводовъ весьма затруднительно. Въ виду этого, вышедшее въ 1892 году сочиненіе V. Cuinet—„La Turquie d'Asie... Géographie administrative—является особенно цѣннымъ, такъ какъ оно представляетъ собой единственный полный сборникъ, сколько нибудь достовѣрныхъ статистическихъ данныхъ, обнимающихъ, къ тому же, всѣ въ совокупности вилаеты Азіатской Турціи. Но статистическія

данныя V. Cuinet относятся къ 1890—1891 годамъ; между тѣмъ, въ теченіе 1894—1896 годовъ, въ предѣлахъ Ванскаго и Битлисскаго вилаетовъ, произошли весьма значительныя перемѣны въ движеніи населенія: тысячи армянъ ушли частью въ Россію, частью въ Персію, частью переселись изъ одной казы въ другую. Мнѣ извѣстны семьи, переселившіяся даже въ Америку. Нѣкоторыя казы почти совершенно лишились прежняго армянскаго населенія, на мѣсто котораго явились курды, перешедшіе частью изъ другихъ казъ, частью изъ другихъ вилаетовъ, а частью даже изъ Персіи.

Въ настоящемъ очеркѣ я пытаюсь сгруппировать статистическія свѣдѣнія, собранныя V. Cuinet, Колюбакинымъ, отчасти Пржевальскимъ, наконецъ, мною лично и, насколько это возможно, пытаюсь привести всѣ эти свѣдѣнія къ 1899 году Заранѣе соглашаюсь съ тѣмъ, что полученныя мною цифровыя данныя, можетъ быть, и не будутъ отвѣчать вполнѣ дѣйствительной числительности населенія, но, тѣмъ не менѣе, онѣ все-таки будутъ вѣрнѣе данныхъ V. Cuinet, на основаніи

которыхъ до сихъ поръ дѣлались обыкновенно всякіе выводы и разсчеты. Собранныя мною данныя, для большой половины казъ Ванскаго вилаета и для нѣкоторыхъ Битлисскаго (см. далѣе подробные списки населенія), заслуживаютъ достаточнаго довѣрія. Между данными V. Cuinet и тѣми окончательными данными, которыя я принимаю для своихъ расчетовъ, имѣется иногда довольно значительное несходство. Это несходство должно быть объяснено: отчасти значительнымъ перемѣщеніемъ населенія въ предѣлахъ обоихъ вилаетовъ, въ періодъ 1895—1897 годовъ, а отчасти прямо неточностью собранныхъ V. Cuinet данныхъ. Такъ напримѣръ, я могу положительно утверждать, что въ Ванской нахіи (не только въ городѣ Ванѣ, но и на радіусѣ 50—60 верстъ отъ него) нѣтъ ни одного еврея. Между тѣмъ, по даннымъ V. Cuinet, въ г. Ванѣ и въ его нахіи числится 1000 человѣкъ евреевъ. Я не стану приводить здѣсь детальнаго разбора разницы между приводимыми мною цифровыми данными и данными V. Cuinet, и не имѣю въ виду подвергать критической оцѣнкѣ его книги; я хочу только сказать, что для тѣхъ казъ и нахій,

для которыхъ мнѣ удалось собрать болѣе современныя, болѣе надежныя данныя и полныя свѣдѣнія, для такихъ казъ данными V. Cuinet я и пользоваться не буду *). Цифровыя данныя V. Cuinet я оставляю неизмѣнными только для тѣхъ казъ, для которыхъ не имѣю болѣе надежныхъ свѣдѣній, такъ какъ данныя V. Cuinet, во всякомъ случаѣ, предпочитаю даннымъ официальной турецкой статистики.

Теперь — относительно самаго способа учета населенія. V. Cuinet ведетъ учетъ населенія подушный, хотя, въ общемъ, придерживается цифръ довольно круглыхъ. А. М. Колюбакинымъ, М. А. Пржевальскимъ и мной статистическія данныя о населеніи собирались

*) Этимъ я отнюдь не желаю умалять достоинство почтеннаго труда V. Cuinet. Принимая во вниманіе обширность взятой имъ на себя задачи, а также огромную трудность ея выполненія, станетъ понятнымъ, что при детальной повѣркѣ приводимыхъ имъ статистическихъ данныхъ, могутъ быть найдены неточности и иногда довольно значительныя. Но какіе бы тамъ не были замѣчены недочеты и неправильности, всетаки трудъ V. Cuinet до сихъ поръ оставался единственнымъ и незамѣнимымъ источникомъ, въ которомъ статистическія данныя о населеніи Азіатской Турціи собраны, съ возможной для сего тщательностью и приведены въ извѣстную систему. Въ основаніе своихъ статистическихъ изслѣдованій V. Cuinet хотя и принималъ официальныя данныя турецкой статистики, но онъ въ значительной степени исправлялъ ихъ и пополнялъ, пользуясь для сего матеріалами, накопившимися у него въ теченіе 12 лѣтняго изслѣдованія страны. Не малою частью такихъ свѣдѣній V Cuinet обязанъ также европейскимъ чиновникамъ, служащимъ въ различныхъ районахъ и учрежденіяхъ Турціи.

подымныя, посемейныя (т. е. собирались свѣдѣнія только о числѣ домовъ или дымовъ — семей въ селеніяхъ). Несомнѣнно что подушный учетъ болѣе точенъ, чѣмъ подымный; но, въ виду легкости и удобопримѣнимости на практикѣ послѣдняго способа, является прямо необходимымъ — отдать ему большее предпочтеніе. Во время разъѣздовъ, гораздо легче узнать приблизительное число домовъ въ извѣстномъ селеніи, нежели число живущихъ въ немъ душъ. Въ крайнемъ случаѣ, число домовъ въ попутныхъ селеніяхъ можно опредѣлять на глазъ, самому лично; при извѣстномъ для сего навыкѣ, большой ошибки сдѣлать нельзя. Наконецъ, при большомъ числѣ наблюденій, одинаково возможны ошибки въ обѣ стороны — и въ большую, и въ меньшую. При суммированіи сдѣланныхъ записей, для извѣстнаго района (казы или цѣлаго вилаета), введенныя въ учетъ неправильности и ошибки взаимно компенсируются и въ окончательномъ итогѣ всегда получается цифра, близко подходящая къ дѣйствительности, цифра, въ извѣстной степени, освобожденная отъ ошибокъ, при записяхъ отдѣльныхъ селеній.

Но при учетѣ населенія подымномъ, весьма важнымъ вопросомъ является установленіе средней величины одной семьи сколько душъ считать въ одномъ домѣ—5, 6, 8, 10 или болѣе? Эта средняя цифра необходима для опредѣленія общей численности населенія даннаго района, т. е. для перехода отъ числа домовъ къ числу жителей.

Въ виду существенной важности этого вопроса, я удѣляю для него приложеніе № 1-й. Здѣсь-же скажу, что среднюю величину семьи я принимаю въ 8 душъ, не дѣлая особаго различія между семьей курда, армянина или турка. Эта цифра можетъ казаться слишкомъ высокой. Съ такимъ мнѣніемъ многіе могутъ не согласиться, полагая, что цифры 6—5 и менѣе будутъ скорѣе соотвѣтствовать дѣйствительности. Я этого оспаривать не стану. Здѣсь выражаю лишь свое личное мнѣніе. Къ тому-же, въ дальнѣйшемъ изложеніи, всѣ свои статистическіе расчеты я буду большею частью относить не къ числу душъ, а къ болѣе достовѣрному числу дворовъ.

Слѣдовательно, каждый, по своему разумѣнію, для перехода къ числу жителей, мо-

жетъ ввести желательный для него коефиціентъ. Я могу лишь еще разъ повторить, что положеніе статистики въ Турціи находится и, пожалуй, еще долго будетъ находиться въ такомъ положеніи, при которомъ учетъ населенія по дворамъ является наиболѣе достовѣрнымъ, болѣе осуществимымъ и болѣе примѣнимымъ на практикѣ.

Перехожу къ имѣющимся у меня статистическимъ даннымъ населенія.

Число селеній, ихъ густота и величина.

Ванскій вилаетъ.

Названія санджаковъ и казъ	Число селеній по даннымъ. V. Cuinet.	Сальнаме 189 г.	По имѣющимся у меня свѣдѣніямъ за 1890 г.	Площадь каз. въ квадратныхъ верстахъ	Сколько кв. верстъ приходится на одно селеніе.	Число большихъ селеній, съ населеніемъ болѣе 100 дв.	Если изъ общаго числа селеній выключить селенія, имѣющія болѣе 100 дворовъ, то тогда средняя величина прочихъ селеній опредѣлится слѣдующими цифрами.
Санджакъ-Ванъ.							
Городъ Ванъ . .	1	1	1	430	15,9	1	—
Маркезъ*) нахія .			26			4	18
Отдѣл. нахіи. Тимзръ. . . .	154	154	61	800	13.1	4	40
Арчекъ . . .			43	875	20,5	2	30
Хавацоръ . .			37	625	16.6	—	40

*) Меркезъ нахія т. е. нахія, принадлежащая къ городу Ванъ.

Названія санджаковъ и казъ.	Число селеній по даннымъ. VI Comet.	Сальнаме 1898 г.	По имѣющимся у меня свѣдѣніямъ за 1899 г.	Площадь казъ въ квадратныхъ верстахъ.	Сколько кв. верстъ приходится на одно селеніе.	Число большихъ селеній, съ населеніемъ болѣе 100 дворовъ.	Если изъ общаго числа селеній выключить селенія, имѣющія болѣе 100 дворовъ, то тогда средняя величина прочихъ селеній опредѣлится слѣдующими цифрами.
Каза Бергри . . .	117	121	122	2325	19	1	24
„ Арджешъ . .	122	123	127	1900	15	1	19
„ Адильджевазъ	44	44	59	875	15	1	24
„ Кявашъ . .	59	59	52	625	12	1	25
„ Гарчканъ .	79	79	79	630	8	—	23
„ Шатахъ . .	86	162	99	1625	16,2	1	12
„ Нордузъ *) .	80		68	1325	13,5	—	15
„ Мокюсъ . . .	63	54	65	600	9,2	—	18
„ Махмудіе . .	91	83	77	2110	28,7	1	24
Итого въ санджакѣ	896	880	916	14745	16	17	24
Санджакъ Хекіари.							
Башкала				2150			22
Каза Альбакъ (меркезъ каза) . .	180	144	141		15,3	1	
„ Гамидіе . . .	70	34	57	1250	22	—	21
„ Гяваръ (съ Оромаромъ**)	292	184	274	2500	9,1	3	17

*) Нордузъ въ 1895—99 годахъ составлялъ нахію казы Шатахъ

**) Нахія Оромаръ была прежде отдѣльной казой.

Названія Санджаковъ и казъ.	Число селеній по даннымъ. V Cuinet.	Салнаме 1898 г.	По имѣющимся у меня свѣдѣніямъ за 1899 г.	Площадь казъ въ квадратныхъ верстахъ.	Сколько кв. верстъ приходится на одно селеніе.	Число большихъ селеній, съ населеніемъ болѣе 100 дв.	Если изъ общаго числа селеній выключить селенія, имѣющія болѣе 100 дворовъ, то тогда средняя величина прочихъ селеній опредѣлится слѣдующими цифрами.
Хаза Джуламеркъ .	120	?	66	1375	20,9	3	25
„ Бейтъ-уль Шебабъ	80	13	72	1600	22,2	3	32
„ Шамдинанъ	140	129	117	2125	18,1	3	21
Область аширетныхъ несторіанъ. .	80	?	132	2000	15,2	10	40 ?
Итого въ санджакѣ	962	?	859	13000	19	23	?
Итого во всемъ вилаетѣ	1858	?	1775	27745	15,6	40	22—24

Вилаетъ Битлисъ.

Санджакъ Битлисъ							
Городъ Битлисъ. .	1	1	1	1130	8,7	1	—
Меркезъ *) каза .	74	188	129			2	23
Каза Ахлатъ .	58	33	52	1000	19,2	3	30
„ Хизанъ. . . .	173	168	182	1225	6,7	—	17
„ Модики (съ нахіей Рабатъ или Хойтъ**) .	129	2	103	1000	9,7	3	20
Итого въ Санджакѣ	435	442	467	4325	9,1	9	20

*) Меркезъ каза-т. е. принадлежащая Битлису.

**) Нахію Рабатъ и теперь называютъ иногда Хойтъ или Хуютъ.

Названія Санджаковъ и казъ.	Число селеній по даннымъ.			Площадь казъ въ квадратныхъ верстахъ.	Сколько кв. верстъ приходится на одно селеніе.	Число большихъ селеній, съ населеніемъ болѣе 100 дв.	Если изъ общаго числа селеній, выключить селенія, имѣющія болѣе 100 дворовъ, то тогда средняя величина прочихъ селеній опредѣлится слѣдующими цифрами.
	V Cuinet.	Сальнаме 1898 г.	По имѣющимся у меня свѣдѣніямъ за 1899 г.				
Санджакъ Мушъ.							
Городъ Мушъ. . .	1	1	1	2375	12,3	1	—
Меркезъ каза. . .	193	191	192			10	34
Мелазгертъ. . . .	50	126	149	2250	15,1	4	23
Буланыхъ.	135	53	52	1475	28,4	10	40
Варто.	93	89	81	1375	17	1	25
Сасунъ (Хазо) . .	177	118	170 ?	1950	11,5	?	23 ?
Итого въ санджакѣ	649	578	645	9425	14,6	15	Число жителей въ одномъ селеніи.
Санджакъ Схертъ.							
Г. Схертъ	1	1		700		1	
Меркезъ каза. . .	56	70			12,3	6	203
Каза Ширванъ . .	207	150		1050	5	1	75
„ Еру (Ерo, Арва)	61	205	данныя V. Cuinet.	1750	28,7	?	275
„ Харзанъ (съ Рыдваномъ) . .	249	182		1380	5,6	2	106
„ Бервари . . .	72	61		1350	28,7	1	183
Итого въ санджакѣ	646	669	Принимаю	6230	9,7	11 ?	159
Санджакъ Генчъ.							
Меркезъ каза. . .	191	220		1150	6	1	152
Чабахчуръ	80	91		2150	26,9	1	286
Кульпъ (Кальбъ). .	89	113		1250	14	?	235
Итого въ Санджакѣ	360	424	360	4550	12,7	2 ?	203
Итого во всемъ вилаетѣ	2090	2133	2118	24560	11,1	37	

Къ приведеннымъ статистическимъ таблицамъ могу сдѣлать слѣдующія замѣчанія.

Цифровыя данныя для Ванскаго санджака собраны мною лично и, полагаю, что онѣ могутъ считаться достовѣрными въ достаточной степени. Для санджака Хеккіари мнѣ не удалось добытъ такихъ-же, болѣе или менѣе, положительныхъ свѣдѣній. Такъ, напримѣръ, въ казѣ Гяваръ у меня записано только 78 селеній, а у V. Cuinet ихъ значится 260; въ нахіи Оромаръ (бывшей когда то отдѣльной казой) у меня 14 селеній, а у V. Cuinet—32 селенія; въ казѣ Джуламеркъ у меня—66 селеній, у V. Cuinet—120. Такая замѣтная разница происходитъ отчасти потому, что V. Cuinet аширетныхъ несторіанъ включилъ въ число населенія казъ Джуламерка, Оромара *); у меня же всѣ аширетные несторіане выдѣлены въ особую рубрику—„Область аширетныхъ несторіанъ“, чѣмъ и можетъ быть, главнымъ образомъ, объяснено несходство числа селеній двухъ послѣднихъ казъ. Относительно-же числа селеній въ казѣ Гяваръ, долженъ ска-

*) По даннымъ V. Cuinet—въ казѣ Джуламеркъ аширетныхъ несторіанъ числилось 10.000 человѣкъ, въ казѣ Оромаръ—11.000 человѣкъ.

зать, что въ моемъ спискѣ помѣщена, по всей вѣроятности, лишь небольшая часть ихъ, а потому, комбинируя данныя V. Cuinet и мои личныя записи, я рѣшилъ для казы Гяваръ оставить данныя V. Cuinet неизмѣнными, и, въ виду присоединенія къ этой казѣ нахіи Оромаръ— прибавить лишь 14 записанныхъ у меня курдскихъ селеній Оромара, вошедшихъ теперь въ составъ Гяварской казы. Остальныя же 18 селеній— Оромара, полагаю, принадлежатъ аширетнымъ несторіанамъ, которые, какъ я уже сказалъ, значатся у меня отдѣльно.

Для санджаковъ Муша и Битлиса я пользуюсь данными А. М. Колюбакина, М. А. Пржевальскаго и моими личными записями. Для санджаковъ Схертъ и Генчъ пользуюсь исключительно данными V. Cuinet. Просматривая графы вышеприведенныхъ таблицъ, можно придти къ слѣдующимъ заключеніямъ.

Общее число селеній Битлисскаго вилаета (2118) значительно больше общаго числа селеній Ванскаго вилаета (1775).

Больше всего селеній въ санджакѣ Ванъ —916; затѣмъ, въ Хеккіари—859, далѣе, слѣ-

дуютъ остальные: Схертъ 646, Мушъ—645, Битлисъ—467 и Генчъ—424.

Одно селеніе въ Ванскомъ вилаетѣ приходится на каждыя $15^1/_2$ кв. верстъ; въ Битлисскомъ на каждыя 11 кв верстъ. Наиболѣе густо расположены селенія въ казахъ:

Хизанъ	—	одно	сел.	на	6, 7	кв. вер.
Ширванъ	„	„	„	5	„ „	Битлисскаго вилаета.
Харзанъ	„	„	„	5, 6	„ „	
Генчъ	„	„	„	6	„ „	Ванскаго вилаета.
Шатахъ	„	„	„	8	„ „	

Въ этихъ-же казахъ селенія отличаются небольшою величиною: такъ напримѣръ, средняя величина одного селенія:

въ казѣ Ширванъ—10 дом. или 80 душъ на одно селеніе:

въ казѣ Шатахъ—12 дом. на одно сел.

„ Харзанъ—13 „ „

Болѣе рѣдко расположены сел. въ казахъ:

Чабахчуръ	—	одно	селеніе	на	26, 9	кв. верстъ
Гяваръ	„	„	„	28, 4	„	„
Буланыхъ	„	„	„	28, 4	„	„
Еру (Арва)	„	„	„	28, 7	„	„
Бервари	„	„	„	28, 7	„	„

По своей относительной величинѣ, самыя

большія селенія встрѣчаются въ меркезъ казѣ города Вана, гдѣ средняя величина одного селенія достигаетъ 48 домовъ; затѣмъ, слѣдуютъ:

Нахія Тимаръ сред. велич. одн. сел.—40 дом.
„ Хавацоръ „ „ „ „ 40 „
Каза Буланыхъ „ „ „ „ 40 „
„ Бейтъ-уль-шебабъ — средняя величина одного селенія—32 дома:
Каза Ахлатъ—средняя величина одного селенія—30 домовъ;
Область аширетныхъ несторіанъ—средняя величина одного селенія—40 домовъ?

Типъ построекъ въ селеніяхъ и степень ихъ пригодности для квартированія войскъ.

Переходя къ краткому описанію характера сельскихъ построекъ и ихъ пригодности, для расположенія войскъ по квартирамъ, замѣчу, прежде всего, слѣдующее. Тѣмъ лицамъ, которымъ приходилось побывать въ туземныхъ селеніяхъ Эриванской губерніи и Карской области, а затѣмъ, путешествовать по Эрзерумскому, Битлисскому и Ванскому вилаетамъ, по всей вѣроятности, бросилась въ

глаза разница въ устройствѣ жилищъ турецкихъ армянъ и курдовъ и тѣхъ же народностей Закавказья. Хотя типъ жилья, какъ у однихъ, такъ и у другихъ, совершенно одинаковъ (хотя общая сумма ихъ матеріальныхъ достатковъ, до 1895 года, также могла быть принята одинаковою), но, тѣмъ не менѣе, разница въ благоустройствѣ этого жилья существуетъ замѣтная.

Напомню въ краткихъ чертахъ устройство дома (сакли) въ армянскихъ или курдскихъ селеніяхъ Закавказья. Стѣны домовъ и вообще всякихъ сельскихъ построекъ складываются здѣсь обыкновенно изъ крупнаго (рѣдко наполовину обтесаннаго) камня. Большею частью одна сторона дома врывается въ какой нибудь земляной откосъ. Крыша дѣлается плоской изъ бревенъ, положенныхъ на невысокія (аршина $2^1/_2$—3) наружныя опорныя стѣны и на внутренніе опорные столбы; бревна эти покрываются накатникомъ (жердями, хворостомъ, камышемъ), поверхъ котораго насыпается слой земли, толщиною вершковъ 8—10. Вмѣсто оконъ, въ крышѣ, для прохода свѣта и нѣкоторой вентиляціи помѣ-

щенія, оставляется нѣсколько отверстій. Внутренность сакли разбивается каменными-же стѣнками на нѣсколько отдѣленій, изъ которыхъ одно два предназначаются собственно для жилья, а остальныя обращаются въ конюшни, для помѣщенія скота. Въ одной изъ такихъ конюшень, устраивается, такъ называемая, „ода“ —кунацкая, предназначаемая для пріема всякихъ гостей и пріѣзжихъ; она является собственно частью конюшни и только, иногда, отдѣляется отъ послѣдней невысокой стѣнкой, такъ что изъ кунацкой зачастую можно видѣть все внутреннее пространство прилегающей конюшни. Затѣмъ, вдоль стѣнъ кунацкой устраиваются большею частью досчатыя нары, а полъ вымазывается глиной и обыкновенно приподнимается нѣсколько надъ вымощеннымъ камнемъ поломъ конюшни. Нары иногда располагаются въ два—три яруса, въ видѣ широкихъ ступеней, поднимающихся надъ поломъ аршина на $1^1/_2 - 2$ и выше. Между нарами, какъ разъ противъ входа, въ стѣнѣ устраивается каминъ. Для пропуска свѣта, въ потолкѣ продѣлывается узкое окошко, которое, въ случаѣ надобности, можно закрыть

снаружи простой доской, камнемъ или охапкой сѣна. У зажиточныхъ армянъ Закавказья подобнаго рода кунацкія нерѣдко щеголяютъ даже особой отдѣлкой и свободно вмѣщаютъ на своихъ нарахъ до 16—20 человѣкъ и болѣе; а въ прилегающихъ конюшняхъ можетъ помѣститься до полусотни скота. Въ сухихъ высокихъ и хорошо содержимыхъ сакляхъ всегда можно найти довольно удобный начлегъ. Я, по крайней мѣрѣ, во время своихъ зимнихъ разъѣздовъ по Карской области, ночлегъ въ подобнаго рода сакляхъ предпочиталъ ночлегу хотя въ такой гостиницѣ „съ номерами“, которая существовала въ Александрополѣ, въ періодъ 1888—1890 годовъ. Вообще, нельзя не признать, что типъ туземныхъ построекъ Закавказья и сопредѣльныхъ вилаетовъ Азіатской Турціи, какъ нельзя болѣе приспособленъ къ климатическимъ условіямъ страны. Лѣтомъ въ саклѣ можно найти надежное укрытіе отъ жары, а зимою отъ холода. Въ зимнее время никакого отопленія сакля не требуетъ; температура между 10—12 градусами Реомюра поддерживается въ ней, почти всегда, теплomъ размѣщеннаго въ конюшнѣ скота

Переходя теперь къ описанію жилья собственно турецкихъ армянъ и курдовъ, могу сказать, что всѣ ихъ, вполнѣ сходныя по типу, жилыя постройки представляются далеко не въ такомъ благоустроенномъ видѣ. Низкія, темныя, до нельзя грязныя сакли здѣсь всегда имѣютъ какой-то полуразрушенный видъ. Покосившіяся стѣны, подгнившія настилки крышъ, косые, кое какъ поставленые внутренніе опорные столбы, кое какъ устроеныя ясли, сырыя, невычищенныя конюшни, заваленныя мокрымъ разлагающимся навозомъ,—все это указываетъ на отсутствіе сколько нибудь заботливаго ухода за саклей. Затѣмъ, всѣ помѣщенія для скота почти лишены всякаго свѣта, тѣсны и рѣдко допускаютъ постановку лошадей или скота въ два ряда, вдоль обѣихъ опорныхъ стѣнъ конюшни. О кунацкихъ—нечего и говорить; онѣ совершенно отсутствуютъ, а если и встрѣчаются, то представляются въ такомъ заброшенномъ, невозможно грязномъ и непривлекательномъ видѣ, что пользоваться ихъ пріютомъ можетъ заставить лишь крайняя необходимость. Наконецъ, входныя двери въ нѣкоторыхъ сакляхъ (хозяева

которыхъ имѣютъ лишь быковъ и коровъ), какъ бы нарочно дѣлаются такими низкими, чтобы въ нихъ не могла пройти даже невысокая лошадь. Словомъ, если въ туземныхъ селеніяхъ Закавказья, почти въ каждомъ домѣ можно найти пріютъ для 10—12 человѣкъ, то въ Битлисскомъ и Ванскомъ вилаетахъ Азіатской Турціи ничего подобнаго уже встрѣтить нельзя. Здѣсь, нерѣдко, въ селеніи, насчитывающемъ 40—50 домовъ, не найдется сколько нибудь сноснаго помѣщенія, для ночлега нѣсколькихъ человѣкъ. Помѣщеніемъ хозяевъ сакли, состоящимъ обыкновенно изъ одной комнаты, пользоваться никоимъ образомъ нельзя, потому что въ Турціи это не принято, а также и потому, что въ этой одной комнатѣ сосредоточиваются всѣ члены семьи. Свободными для размѣщенія войскъ остаются лишь грязныя и сырыя конюшни. Подобное неустройство жилья приходится объяснять не бѣдностью крестьянъ, не отсутствіемъ необходимыхъ у нихъ достатковъ (существовавшихъ у нихъ, по крайней мѣрѣ, до 1895 года), но соображеніями другого рода, а именно замѣчательною, присущею въ осо-

бенности армянамъ, наклонностью — скрывать отъ постороннихъ глазъ свое матеріальное благосостояніе. Если спросить хотя бы болѣе зажиточнаго сельчанина, почему онъ содержитъ свою саклю въ такомъ неустроенномъ видѣ и почему не сдѣлаетъ въ кунацкой хотя бы простыхъ земляныхъ наръ? На это почти всегда можно получить одинъ и тотъ-же отвѣтъ. „Если моя сакля будетъ лучше, чѣмъ у моего сосѣда, то съ меня непремѣнно спросятъ больше, чѣмъ съ остальныхъ. Станутъ проходить солдаты — ихъ поставятъ у меня; проѣдетъ заптій (рядовой земской полиціи) — сейчасъ-же разыщетъ лучшее помѣщеніе и для себя и для лошади. Будетъ проѣзжать чиновникъ, также, пожалуй, остановится у меня, проживетъ день — два, можетъ быть больше, будетъ требовать отъ меня все необходимое и для себя, и для лошади, а потомъ уѣдетъ и ничего не заплатитъ“. Подобнаго рода отвѣты краснорѣчиво говорятъ о многомъ и, вмѣстѣ съ тѣмъ, указываютъ на то, что извѣстныя условія общественной жизни, въ средѣ сельскаго населенія, побуждаютъ не къ постепенному развитію домашняго комфор-

та, а напротивъ, къ низведенію его до минимума. Каждый сельчанинъ умышленно старается скрыть свои матеріальныя достатки и живетъ, по крайней мѣрѣ, по наружности, самымъ нищенскимъ образомъ. Исключенія въ этомъ отношеніи, конечно, возможны, но наблюдаются они рѣдко.

И такъ, въ селеніяхъ Ванскаго и Битлисскаго вилаетовъ, для размѣщенія частей войскъ по квартирамъ, сколько нибудь благопріятныхъ для сего условій не имѣется. Сказанное относится собственно къ сѣвернымъ казамъ обоихъ вилаетовъ, а именно: Мелазгертъ, Буланыхъ, Варто, Мушъ, Ахлатъ, Адильджевазъ, Бергри, Махмудіе, Гамидіе и нахіямъ: Хавацоръ, Арчекъ и Тимаръ. Въ южныхъ казахъ вилаетовъ типъ сельскихъ построекъ совершенно иной; тамъ всѣ жилыя помѣщенія строятся преимущественно изъ дерева; дома возводятся въ два этажа: верхній —для жилья и нижній—для помѣщенія скота. Такія постройки существуютъ въ большей части селеній, входящихъ въ составъ казъ: Карчкана, Шатаха, Кяваша, Мокюса, Хизана, Ширвана, частью Схерта, Харзана и Сасуна.

Но въ виду, вообще, небольшого обилія лѣса, дома здѣсь строются небольшіе и объемъ жилыхъ помѣщеній не отличается особенной обширностью. Я полагаю, что въ каждый изъ такихъ домовъ едва ли можно помѣстить болѣе 7—10 человѣкъ

Но насколько неблагопріятны условія расквартированія войскъ въ селеніяхъ Ванскаго и Битлисскаго вилаетовъ, настолько они хороши въ слѣдующихъ городахъ: Ванъ, Битлисъ, Мушъ, Арджешь, Адильджевазъ и Ахлатъ; затѣмъ, въ нѣкоторыхъ селеніяхъ, ближайшихъ къ городу Вану, а именно: въ Шахбаги, Авансѣ, Курупашѣ, Артаметѣ и еще нѣсколько другихъ. Въ указанныхъ городахъ и селеніяхъ архитектура домовъ европейскаго типа; всѣ они возводятся изъ глиняныхъ (необоженныхъ) кирпичей, имѣютъ обыкновенно два этажа, въ 6—8 комнатъ каждый; встрѣчаются большіе трехэтажные дома. Объемъ отдѣльныхъ комнатъ вездѣ довольно обширный и если удѣлить изъ нихъ одну двѣ для хозяевъ дома, то въ домѣ средней величины всетаки можно помѣстить, по крайней мѣрѣ, 40—50 человѣкъ. А есть и такіе дома, въ

которыхъ можно свободно помѣстить цѣлую роту военнаго состава. Въ этомъ отношеніи въ особенности хороши дома города Вана, и, мнѣ кажется, что если бы въ этомъ пунктѣ пришлось расквартировать цѣлый корпусъ, то помѣщеніе нашлось-бы для всѣхъ частей, въ него входящихъ, не исключая и кавалеріи и артиллеріи.

Численность населенія, его плот

ВИЛАЕТЪ

Названіе частей вилаета	ЧИСЛО ДВОРОВЪ					
	Всего.	Турки.	Курды.	Армяне.	Несто-ріане.	Іезиды.
Санджакъ Ванъ.						
Гор. Ванъ .	4953	2012	—	2887	—	—
Меркезъ Нахія.	1990	453	164	1373	—	—
Нахія Тимаръ .	2755	450	426	1782	57	18
„ Арчекъ .	1492	—	677	582	87	120
„ Ховацоръ	1502	—	372	1087	43	—
Каза Бергри .	2924	—	2459	364	—	101
„ Арджешъ .	2873	636	1742	495	—	—
„ Адильджевазъ .	2119	701	773	569	—	—
„ Кявашъ . .	1769	—	845	924	—	—
„ Карчканъ. .	1823	—	1055	768	—	—
„ Шатахъ .	1303	—	540	760	3	—
„ Нордузъ . .	1064	—	818	168	78	—
„ Мокюсъ . .	1166	—	452	709	5	—
„ Махмудіе.	1975	8	1494	84	114	275
Во всемъ санджакѣ	29708	4260	11817	12552	387	514

ность и племенной составъ.

В А Н Ъ.

ПО ДАННЫМЪ 1899 ГОДА.											Число домовъ на одну квадратную версту.
ПРОЦЕНТНОЕ ОТНОШЕНІЕ.											
Цыгане.	Черкесы.	Евреи.	Турки.	Курды.	Армяне.	Несторіане.	Іезиды.	Цыгане.	Черкесы.	Евреи.	
54	—	—	41	—	58	—	—	1	—	—	16,1
—	—	—	22	8	70	—	—	—	—	—	
2	20	—	16	16	65	2	около 1%			—	3,4
—	26	—	—	45	40	6	8	—	1	—	1,7
—	—	—	—	24	73	3	—	—	—	—	2,4
—	—	—	—	85	15	—	—	—	—	—	1,2
—	—	—	22	60	18	—	—	—	—	—	1,5
—	76	—	33	36	27	—	—	—	4	—	2,4
—	—	—	—	48	52	—	—	—	—	—	2,8
—	—	—	—	58	42	—	—	—	—	—	2,9
—	—	—	—	41	59	—	—	—	—	—	0,8
—	—	—	—	76	16	8	—	—	—	—	0,8
—	—	—	—	40	60	—	—	—	—	—	1,9
—	—	—	—	76	4	6	14	—	—	—	0,9
56	122	—	14	40	42	1	2	около 1%		—	2,0

Названіе частей вилаета.	ЧИСЛО ДВОРОВЪ					
	Всего.	Турки.	Курды.	Армяне.	Несторіане.	Іезиды.
Санджакъ Хеккіари.						
Каза Альбакъ .	3548	—	2643	562	184	—
„ Гамидіе .	1220	—	885	299	36	—
„ Гяваръ	5143	346	3350	237	1170	—
„ Джуламеркъ	1912		1362	85	465	-
„ Бейтъ-ульшебабъ.	2425	—	1830	1	595	—
„ Шамдинанъ	2700?	—	2575?	—	125	—
Область аширетныхъ несторіанъ . .	6490	—	290	—	6200	—
Во всемъ санджакѣ	23438	346	12925	1183	8775	—
Во всемъ вилаетѣ .	53146	4606	24752	13735	9162	514

ПО ДАННЫМЪ 1899 ГОДА												Число домовъ на одну квадратную версту.
ПРОЦЕНТНОЕ ОТНОШЕНІЕ.												
Цыгане.	Черкесы.	Евреи.	Турки.	Курды.	Армяне.	Несторіане.	Іезиды.	Цыгане.	Черкесы.	Евреи.		
—	—	159	—	75	16	5	—	—	—	4		1,7
—	—	—	—	73	24	3	—	—	—	—		1,0
—	—	40	7	65	4	23	—	—	—	1		1,9
—	—	—	—	71	4	25	—	—	—	—		1,4
—	—	—	—	76	—	24	—	—	—	—		1,5
—	—	—	—	95	—	5	—	—	—	—		1,3
—	—	—	—	5	—	95	—	—	—	—		3,2
—	—	199	1	55	6	37	—	—	—	1		1,6
56	122	199	9	47	26	17	около 1%					1,8

ВИЛАЕТЪ

Названіе частей вилаета.	ЧИСЛО ДВОРОВЪ					
	Всего.	Турокъ.	Курдовъ.	Армянъ.	Халдеевъ католик.	Якобитовъ (сирійцевъ).
Санджакъ Битлисъ.						
Гор. Битлисъ . .	5100	550	3000	1550	—	—
Меркезъ каза . .	3582	—	1696	1886	—	—
Каза Ахлатъ . .	2361	837	274	1054	—	—
„ Хизанъ . .	3115	—	1768	1347	—	—
„ Мотки (съ Хойтомъ) .	2000	—	1400	600	—	—
Всего въ санджакѣ	16158	1387	8138	6437	—	—
Санджакъ Мушъ.						
Гор. Мушъ. . .	2700	750	750	1200	—	—
Меркезъ каза .	7851	—	2241	5560	—	—
Каза Мелазгертъ .	4212	30	3577	570	—	—
„ Буланыхъ .	3521	100	1103	2218	—	—
„ Варто . .	2000	—	1600	400	—	—
„ Сасунъ (Хозо)	4000	—	2110	1700	—	—
Всего въ санджакѣ	24284	880	11381	11648	—	—

БИТЛИСЪ.

ПО ДАННЫМЪ 1899 ГОДА.

Езидовъ.	Кавказск. горцевъ.	Коптовъ.	ПРОЦЕНТНОЕ ОТНОШЕНІЕ. Турокъ.	Курдовъ	Армянъ.	Халдеевъ.	Якобит	Езидовъ.	Кавказ. говцевъ	Коптов.	Число домовъ на одну квадратную версту.
—	—	—	11	59	30	—	—	—	—	—	—
—	—	—	—	47	53	—	—	—	—	—	—
—	196	—	35	12	45	—	—	—	8	—	2,4
—	—	—	—	57	43	—	—	—	—	—	2,5
—	—	—	—	70	30	—	—	—	—	—	2,0
—	196	—	9	50	40	—	—	—	—	—	3,7
—	—	—	28	28	44	—	—	—	—	—	—
—	50	—	—	29	70	—	—	—	1	—	4,4
—	35	—	1	85	13	—	—	—	1	—	1,9
—	100	—	3	31	63	—	—	—	3	—	2,4
—	—	—	—	80	20	—	—	—	—	—	1,4
140	—	50	—	53	42	—	—	4	—	1	2,2
140	185	50	4	47	48	—	—	около 1%			2,6

Названіе частей вилаета.		ЧИСЛО ДУШЪ					
		Всего.	Турокъ.	Курдовъ.	Армянъ.	Халдеевъ католик.	Якобитовъ (сирійцевъ).
Санджакъ Схертъ. *)							
Гор. Схертъ .		16500	4000	6648	3652	1650	550
Меркезъ каза .		11352	1500	5122	2970	1210	550
Каза Ширванъ . .		15584	—	10620	4524	—	440
„ Еру (Ерo, Арва)		16780	—	10385	5624	—	385
„ Харзанъ . .		26400	—	18583	6717	—	284
„ Бервари .		13200	—	8534	4180	—	486
Всего въ санджакѣ:	душъ	99816	5500	59893	27667	2860	2695
	домовъ**)	12476	687	7487	3458	357	337
Санджакъ Генчъ.							
Меркезъ каза . .		29037	—	20314	8723	—	—
Каза Чабахчуръ		22880	—	18112	4768	—	—
„ Кульпъ (Кальбъ)		20900	—	19212	769	—	—
Всего въ санджакѣ:	душъ	72817	—	57638	14260	—	—
	домовъ	9102	—	7205	1783	—	—
Всего въ вилаетѣ (домовъ) . .		62020	2954	34211	23326	357	337

*) Въ санджакахъ – Схертъ и Генчъ вмѣсто числа домовъ показано число
**) Переводя число душъ въ послѣднихъ двухъ санджакахъ въ число домовъ,

ПО ДАННЫМЪ 1899 ГОДА.

Езидовъ.	Кавказск. горцовъ.	Коптовъ.	ПРОЦЕНТНОЕ ОТНОШЕНІЕ. Турокъ.	Курдовъ.	Армянъ.	Халдеевъ.	Якобит.	Езидовъ	Кавказс. горцевъ.	Коптовъ.	Число душъ на одну квадратную версту.
—	—	—	24	40	22	10	4	—	—	—	—
—	—	—	13	45	26	11	5	—	—	—	40
—	—	—	—	68	29	—	3	—	—	—	15
385	—	—	—	62	34	—	2	2	—	—	10
816	—	—	—	70	26	—	1	3	—	—	19
—	—	—	—	65	32	—	2	—	—	—	10
1201	—	—	5	60	28	3	3	1	—	—	16
150	—	—									
—	—	—	—	70	30	—	—	—	—	—	25
—	—	—	—	79	21	—	—	—	—	—	11
919	—	—	—	92	4	—	—	4	—	—	17
919	—	—	—	79	20	—	—	1	—	—	16
115	—	—									
405	381	50	5	55	39	около 1%					домовъ 2,5

душъ по даннымъ V. Cuinet, съ надбавкой 10 процентовъ.
считая по восемь душъ на одинъ домъ.

Численность населенія.

На основаніи приведенныхъ таблицъ можно сдѣлать слѣдующіе выводы.

Количество населенія Ванскаго вилаета опредѣляется числомъ 53000 дворовъ (въ круглыхъ числахъ), а Битлисскаго 62000; населеніе всего района—115000 дворовъ. Я не перевожу это количество дворовъ въ число душъ, такъ какъ для такого перехода необходимо, болѣе или менѣе, надежно установить среднее число душъ, приходящихся на одинъ домъ. Хотя я и принимаю для сего число 8, но не считаю его окончательнымъ. Если бы кто нибудь принялъ среднюю величину дома, напримѣръ, въ 5 душъ, то тогда количество населенія Ванскаго вилаета опредѣлилось бы цифрою 265000 душъ, а Битлисскаго 310000. Если-же вмѣсто 5 принять большую цифру, напримѣръ —8, тогда населеніе обоихъ вилаетовъ опредѣляется числомъ 920000 вмѣсто 575000. Понятно, что опредѣленіе населенія въ такихъ предѣлахъ не можетъ считаться сколько нибудь удовлетворительнымъ, въ смыслѣ точности. Оттого-то учетъ населенія по дворамъ даетъ, въ этомъ отношеніи, болѣе надежныя цифры. Для перехода отъ числа

дворовъ къ числу душъ каждый можетъ пользоваться какимъ ему угодно коефиціентомъ; или вѣрнѣе – такимъ коефиціентомъ, который, по извѣстнымъ личнымъ соображеніямъ, будетъ считать наиболѣе подходящимъ. Какъ уже сказано было раньше, для санджаковъ Схерта и Генча я рѣшилъ пользоваться исключительно одними данными V. Cuinet. Затѣмъ, такъ какъ для моихъ заключительныхъ выводовъ, желательно имѣть болѣе или менѣе однородныя данныя, для всѣхъ 6-ти санджаковъ, то необходимо, либо подворныя свѣдѣнія для первыхъ четырехъ санджаковъ привести къ числу душъ, либо, наоборотъ, подушныя данныя санджаковъ Генча и Схерта привести къ подворнымъ даннымъ. Я предпочитаю послѣднее потому, что населеніе санджаковъ Генча и Схерта значительно менѣе остальныхъ, а слѣдовательно, при неизвѣстности надлежащаго для сего коефиціента, общая ошибка при такого рода вычисленіяхъ будетъ меньшая. Переводя, наоборотъ, подворныя свѣдѣнія первыхъ четырехъ санджаковъ къ подушнымъ и полагая, что коефиціентъ—8 душъ на домъ подлежитъ измѣненію, пришлось-бы до-

пустить ошибку значительно большую. Затѣмъ, всѣ данныя V. Cuinet относятся къ 1890—91 годамъ, поэтому, сопоставляя таковыя съ данными за 1899 годъ, данныя V. Cuinet слѣдовало бы нѣсколько увеличить.—Я увеличиваю ихъ на 10%. Хотя таковая надбавка будетъ въ извѣстной, степени произвольной, но, тѣмъ не менѣе, я полагаю, что увеличенныя такимъ образомъ данныя V. Cuinet будутъ все таки ближе подходить къ дѣйствительности. Теперь перехожу къ разсмотрѣнію количества населенія по санджакамъ и казамъ.

Въ санджакахъ численность населенія будетъ слѣдующая.

Санджакъ	Ванъ — 29708	дворовъ.
„	Хеккіари—23146	„
„	Битлисъ —16158	„
„	Мушъ —24284	„
„	Схертъ —12284	„
„	Генчъ — 9102	„

То есть самый населенный санджакъ будетъ Ванскій, затѣмъ—Мушскій; послѣдній по населенности санджакъ Генчъ.

Наиболѣе населенныя казы:

Мушъ (меркезъ каза съ г Мушомъ—10,551 дв.

Ванъ (меркезъ каза съ г. Ваномъ). 6,943 „

Битлисъ (меркезъ каза съ городомъ Битлисомъ) . . . . . 8,282 „

Область аширетныхъ несторіанъ 6,490 „

Такимъ образомъ, наибольшая численность населенія преобладаетъ въ меркезъ—казахъ Муша и Битлиса.

Наименѣе населенныя казы:

Шатахъ . . .	1303 двора.	Всѣ казы Ванскаго вилаета.
Гамидіе . . .	1220 „	
Мокюссъ . . .	1166 „	
Нордузъ . .	1064 „	

Плотность населенія Ванскаго вилаета — на одну квадратную версту—1, 8 дома, или около 14—15 человѣкъ; Битлисскаго вилаета —нѣсколько больше, на одну кв. версту около 20 человѣкъ. Плотность населенія.

Плотность населенія по санджакамъ:

Санджакъ Ванъ — на 1 кв. вер. 2,0 д. или 16 д.*)

„ Хеккіари „ „ 1,8 „ 14 „

„ Битлисъ „ „ 3,7 „ 30 „

„ Мушъ . „ „ 2,6 „ 21 „

„ Схертъ. „ „ 2 „ 16 „

„ Генчъ „ „ 2 „ 16 „

*) Принимая численность одного дома въ 8 душъ.

То есть санджаки Битлиса и Муша заключаютъ въ себѣ наиболѣе сосредоточенное населеніе. Для сравненія привожу данныя о плотности населенія нѣкоторыхъ губерній Россіи и Кавказа, по даннымъ переписи 1897 г.

Тифлисская губ.	. .	на 1 кв. вер.	27 чел.
Эриванская	„ . . .	„ „	35 „
Карсская обл.	. . .	„ „	18 „
Кубанская обл.	. . .	„ „	24 „
Терская обл.	. . . .	„ „	15 „
Донскаго войска обл.	.	„ „	18 „
Новгородская губ.	. .	„ . „	13 „
Саратовская	„ . .	„ „	33 „
Владимірская	„ . .	„ „	37 „
Кіевская	„ . .	„ „	79 „
Московская	„ . .	„ „	88 „
Петроковская	„ . .	„ „	128 „
Томская	„ . .	„ „	1 „
Закаспійская обл.	. .	„ „	1 „
Амурская	„ . .	„ „	1 „
Европейская Россія (50 губ.)		„ „	22 „
Привислянскій край	. .	„ „	85 „
Кавказъ.	. . . . .	„ „	23 „
Сибирь	. . . . .	„	„ 0,52 „
Всей Россіи	. . . .	„ „	6,8 „

Болѣе плотно населенныя казы:

Каза Ванъ (меркезъ каза съ гор. Ваномъ) на 1 кв. вер. . . . . 129 человѣкъ.

Каза Битлисъ (меркезъ каза съ гор. Битлисомъ) на 1 кв. вер. . . . 62 человѣка.

Каза Мушъ (меркезъ каза съ гор. Мушомъ) на 1 кв. вер. . . . . 35 человѣкъ.

Каза Схертъ (меркезъ каза съ гор. Схертомъ) на 1 кв. вер. . . . . 40 человѣкъ.

Нахія Тимаръ (Ванскаго вилаета) на 1 кв. версту . . . . . 27 человѣкъ.

Область аширетныхъ несторіанъ на 1 кв. версту. . . . . 26 человѣкъ.

Каза Генчъ (меркезъ каза съ гор. Генчомъ) на 1 кв. вер. . . . . 25 человѣкъ.

Наименѣе плотно населенныя казы Битлисскаго вилаета:

Чабахчуръ. на 1 кв. версту . 11 человѣкъ.
Еру . . „ „ . 10 „
Бервари. . „ „ . 10 „

Ванскаго вилаета:

Гяваръ . . на 1 кв. версту . 8 „
Гамидіе . . „ „ . 8 „
Нордузъ. . „ „ . 6 „
Шатахъ . . „ „ . 6 „

Такимъ образомъ, наиболѣе плотно населеные районы входятъ въ предѣлы меркезъ казъ Вана и Битлиса; казы Шатаха и Нордуза населены слабѣе всѣхъ остальныхъ. По средней-же плотности населенія Ванскій и Битлискій вилаеты ближе всего подходятъ къ областямъ Европейской Россіи—Терской и Донскаго войска, въ которыхъ плотность населенія опредѣляется числомъ 15 и 18 душъ на одну квадратную версту.

Племенной составъ.

Перехожу къ племенному составу населенія.

Процентное отношеніе различныхъ народностей въ Ванскомъ и Битлисскомъ вилаетахъ опредѣляется слѣдующими цифрами:

	Турокъ.	Курд.	Армянъ.	Несторіанъ.	Прочихъ народн.
Ванскій вил.	9	46	26	17	1
Битлисск. „	5	55	39	—	1

По санджакамъ процентное отношеніе будетъ таково:

	Турки.	Курды.	Армяне.	Несторіане халдеи.	Іезиды.	Прочихъ народностей.
Сандж. Ванъ . .	14	40	42	1	2	1
„ Хеккари.	1	55	6	37	—	1

„	Битлисъ.	9	50	40	—	—	1
„	Мушъ .	4	47	48	—	—	1
„	Схертъ .	5	60	28	6	1	—
„	Генчъ	—	79	20	—	1	—

Эти цифры даютъ понятіе прежде всего о незначительной численности собственно турецкаго населенія Въ обоихъ вилаетахъ въ совокупности оно достигаетъ лишь 6%—7% общаго числа жителей. Въ Ванскомъ вилаетѣ турецкое населеніе сосредоточено почти исключительно въ г. Ванѣ и его окрестностяхъ; въ Битлисскомъ —въ городахъ Мушъ, Схертъ и Битлисъ. Въ санджакахъ же Хеккіари и Генчъ турокъ вовсе нѣтъ Такимъ образомъ. выходитъ, что въ предѣлахъ разсматриваемаго района на 6—7 человѣкъ турокъ приходится 94—93 человѣка курдовъ, армянъ и прочихъ народностей, въ большей или меньшей степени, туркамъ не симпатизирующихъ. Такого рода цифры, безъ особыхъ коментарій, опредѣляютъ сами собой степень устойчивости авторитета турецкой администраціи въ этихъ двухъ вилаетахъ Азіатской Турціи. Къ этому вопросу я имѣю въ виду еще вернуться и разсмотрѣть его въ большей подробности.

Затѣмъ, вышеприведенныя цифры указываютъ также на значительное преобладаніе курдовъ надъ армянами. Въ Ванскомъ вилаетѣ курдовъ -46%, армянъ -26%; въ Битлисскомъ курдовъ—55%, армянъ —39%. Въ общемъ курды составляютъ около половины (50%) населенія, а армяне около трети (32—34%) всего числа населенія Въ санджакахъ Вана и Муша число курдовъ и армянъ почти одинаково; въ Битлисскомъ санджакѣ курдовъ—50%, а армянъ —40%; въ прочихъ-же санджакахъ курдовъ въ нѣсколько разъ больше, чѣмъ армянъ. Далѣе, армянское населеніе ни въ одномъ изъ санджаковъ не достигаетъ половины общаго числа жителей; между тѣмъ какъ курды въ 3-хъ санджакахъ составляютъ большую часть населенія: въ санджакѣ Хеккіари —56%, въ Схертѣ —60%, въ Генчѣ 79%.

Сравнивая процентное отношеніе армянъ и курдовъ въ различныхъ казахъ, укажу изъ нихъ прежде всего на слѣдующія:

	Процентное отношеніе курдовъ.	армянъ.
Въ нахіи Вана . .	8	70
„ „ Тимарѣ .	16	25
„ „ Хавацорѣ	24	73
Въ казѣ Кявашъ .	48	52

Въ казѣ Шатахъ .	41	59
„ „ Мокюсъ .	40	60
„ „ Битлисъ.	47	53
„ „ Ахлатъ .	12	45
„ „ Мушъ . .	29	70
„ „ Буланыхъ	31	63

Здѣсь перечислены всѣ тѣ казы, въ которыхъ армянское населеніе значительно превышаетъ курдское; въ этомъ отношеніи особенно слѣдуетъ выдѣлить казы—Мушъ (меркезъ каза), Ванъ (меркезъ каза), Буланыхъ и нахіи Хавацоръ и Тимаръ, въ которыхъ относительная численность армянскаго населенія колеблется между 63 и 73 процентами.

Теперь отмѣчу казы, въ которыхъ, наоборотъ, курды значительно преобладаютъ надъ армянами.

	Процентное отношеніе Курды	Армяне
Каза Бергри	85	15
„ Арджешъ	60	18
„ Нордузъ	76	16
„ Махмудіе. . . .	76	4
Весь санджакъ Хеккіари	55	5
Каза Модики	70	30
„ Мелазгертъ . . .	85	13

„ Варто	80	20
Весь санджакъ Схертъ .	60	28
„ санджакъ Генчъ .	79	20

Такое преобладаніе курдскаго населенія надъ армянскимъ приводитъ къ тому, что въ нѣкоторыхъ изъ этихъ казъ армяне начинаютъ забывать свой родной языкъ, а кое гдѣ уже давно его забыли и замѣнили курдскимъ языкомъ. Въ санджакахъ Генча и Схерта, а также въ южныхъ казахъ Битлисскаго и Ванскаго вилаетовъ можно указать не мало селеній, въ которыхъ армяне говорятъ только по курдски. А въ самомъ городѣ Схертѣ и ближайшихъ къ нему окрестныхъ селеніяхъ болѣе $^3/_4$ армянъ не знаютъ другого языка, кромѣ арабскаго; говорятъ немного и по турецки, но совершенно утратили память о своемъ прежнемъ языкѣ, который остается извѣстенъ только священникамъ.

Затѣмъ, слѣдуетъ также замѣтить, что численность армянъ въ казахъ, удаленныхъ отъ главныхъ административныхъ пунктовъ вилаетовъ (или иначе въ тѣхъ казахъ, гдѣ власть турецкой администраціи болѣе слаба)—постепенно уменьшается. Не болѣе десяти лѣтъ

тому назадъ, такія казы какъ Арджешъ, Адельджевазъ, Гяваръ, Шатахъ, Нордузъ обладали гораздо болѣе значительнымъ армянскимъ населеніемъ; но послѣ антиармянскаго движенія курдовъ въ 1895—1896 годахъ, оно разошлось частью по другимъ казамъ, частью въ Россію, частью даже въ Персію. Относительно казы Нордузъ случайно имѣю по этому вопросу точныя свѣдѣнія. Въ 1895 году въ ней числилось 19 армянскихъ селеній съ 380 дворами армянъ; къ серединѣ 1897 г. число это сократилось до 277, а къ концу 1899 года еще болѣе уменьшилось—до 168 дворовъ. Можно съ увѣренностью сказать, что если армянскіе агитаторы будутъ продолжать вести армянскій вопросъ все въ томъ же направленіи, т. е. будутъ держаться на почвѣ раздраженія и возбужденія курдовъ противъ армянъ, для созданія новыхъ и новыхъ безпорядковъ, могущихъ, наконецъ, послужить достаточнымъ предлогомъ для вмѣшательства иностранныхъ державъ въ дѣла Турціи, то такія казы, какъ Сасунъ, Варто, Ширванъ, Шатахъ и другія, болѣе или менѣе, изолированныя, совершенно лишаться армянскаго населенія, или

же послѣднее попадетъ въ полнѣйшую кабалу курдамъ и совершенно окуртинится (см. прилож.).

Въ Ванскомъ вилаетѣ значительный процентъ населенія (17%) выпадаетъ на долю несторіанъ. Они сосредоточены, главнымъ образомъ, въ санджакѣ Хеккіари, гдѣ общая численность несторіанъ достигаетъ 37 процентовъ. Сюда слѣдуетъ отнести преимущественно несторіанъ аширетныхъ, живущихъ по среднему теченію р. Заба, ниже Джуламерка, и пользующихся почти независимымъ положеніемъ. Они платятъ кое что въ турецкую казну; сколько именно — точно установить не могу. Приходилось слышать, что Тіарцы платятъ около 500 лиръ, Тхубѣ — 150, Джелу — 70 лиръ въ годъ. Но за достовѣрность этихъ цифръ не ручаюсь. Уплатой извѣстной суммы, несторіане какъ-бы откупаются, получая возможность свободнаго выхода изъ своей страны. Естественная производительность всей области несторіанъ на столько незначительна, что несторіане вынуждены въ широкой степени пользоваться выходомъ на заработки. Значительная часть ихъ

Относительная величина площадей различныхъ частей Ванскаго и Битлисскаго вилаетовъ.

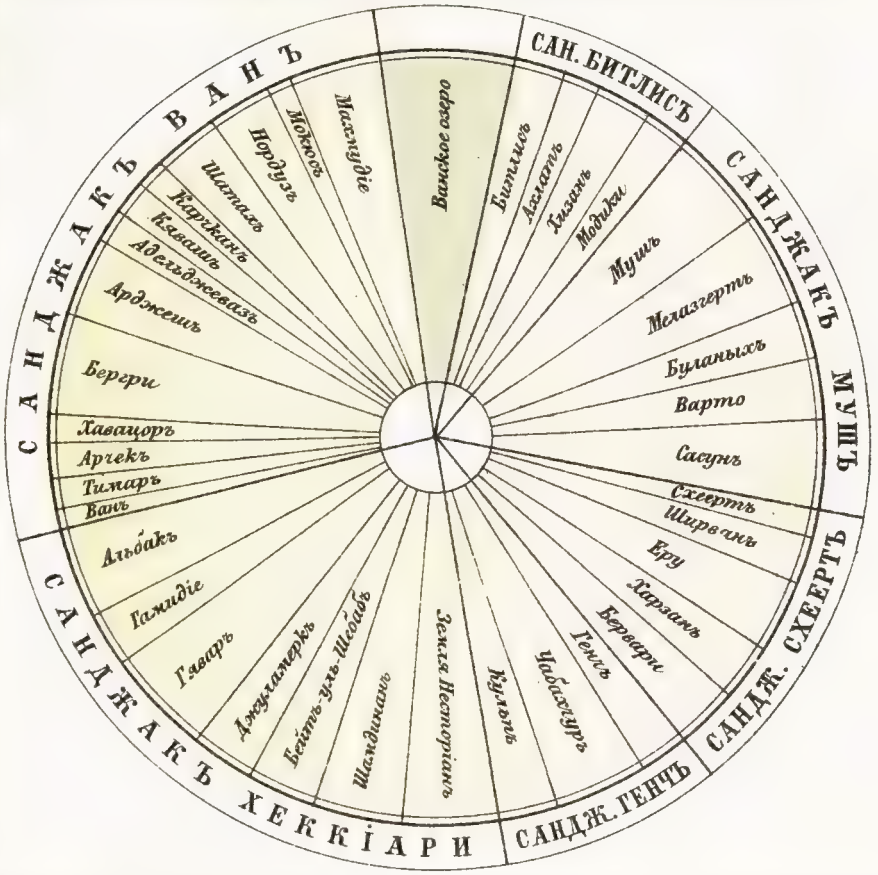

Площади заключенныя между радіусами соотвѣтствуютъ площадямъ казъ.

Относительное число селеній въ казахъ и санджакахъ Ванскаго и Битлисскаго вилаетовъ.

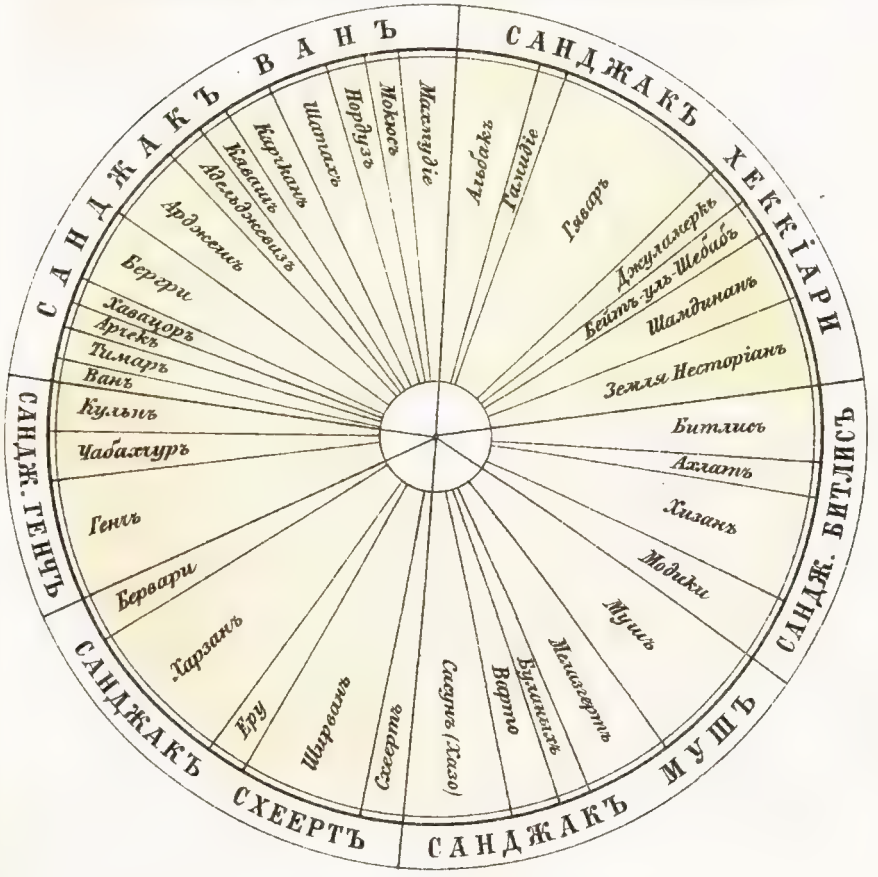

Площади заключенныя между радіусами соотвѣтствуютъ числу селеній въ казахъ и санджакахъ.

Ванскій вилаетъ. Битлисскій вилаетъ.

СХЕМА

относительной плотности населенія вилаетовъ

ЭРЗЕРУМЪ, ВАНЪ и БИТЛИСЪ.

Масштабъ:

0 10 20 30 40 50 60 120 вер

Условные знаки:

На одну квадратную версту 10 человѣкъ и менѣе.

На одну квадратную версту отъ 11 до 20 человѣкъ

На одну квадратную версту болѣе 20 человѣкъ

КЕРАСОНДЪ
ТИРЕБОЛИ
ГЕРЕЛА
ВАКИФКЕБИРЪ
АКЧАБАДЪ
ТРАПЕЗОНДЪ
СЮРМЕНЕ
ОФЪ
РИЗЕ
АТИНА
ХОПА
ТОРУДЪ
ГЮМЮШХАНА
КАРАХИСАРЪ
ШЕЙРАНЪ
СУШЕГРИ (ЭНДЕРЕСЪ)
КЯЛЬКИТЪ
КИСИМЪ
ИСПИРЪ
ТОРУМЪ
НАМЕРВАНЪ
БАЙБУРТЪ
ЭРЗЕРУМЪ
ПАСИНЪ (ПАСИНЛЕРЪ)
РИФАЙЕ
ЭРЗИНГЯНЪ
ГЕРДЖАНЪ
АЛАШКЕРТЪ
КАРАКИЛИСА
КУРУЧАЙ
ДИВРИГИ
КЕМАХЪ
КОЗИЛЬЧАНЪ
НЫСЪ
ДУТАХЪ (АЙНТАБЪ)
ДІАДИНЪ
БАЯЗЕТЪ
ЭГИНЪ
ДЕРСИМЪ
КИГИ
ЧАБАХЧУРЪ
ВАРО
МЕЛАЗГЕРТЪ
АРДЖЕШЪ
БЕРГРИ
АРАБКИРЪ
БУЛАНЫХЪ
АДЕЛЬЖЕВАЗЪ
АЧЕДАГЪ
ЛЕБАНМАДЕНЪ
МУШЪ
АХЛАТЪ
ТИМАРЪ
АРЧЕКЪ
ГЕНЧЪ
ХАРПУТЪ
КУЛЬПЪ
САСНЪ (ХАО)
МОТКИ
БИТЛИСЪ
КАРЧКАНЪ
КЯВАШЪ
ВАНЪ
МАХМУДІЕ
МАЛАТІЯ
ИЛИДЖА
АРГАНА
ХАВАЦОРЪ
ГАМИДІЕ
КІАХДА
ЧЕРМЮКЪ
СИЛЬВАНЪ
ХИЗАНЪ
МОКЮСЪ
АЛБАКЪ
ШИРВАНЪ
КАРЗАНЪ
СЮВЕРЕКЪ
ДІАРБЕКИРЪ
СХЕРТЪ
ШАТАКЪ
НОРДУЗЪ
БИШЕРИ
БЕРВАРИ
АВИНЕ
АРВА (ЭРУ)
БЕНГ-УЛЬ-ШЕБАБЪ
ДЖУЛАМЕРКЪ
ГЯВАРЪ
ДИРЕКЪ
МИДАТЪ
ЗЕМЛЯ НЕСТОРІАНЪ
ШАМДИНАНЪ
МАРДИНЪ
ДЖЕЗИРЕ
НИСИБИНЪ
ЗАХО
АМАДІЯ
ЗИБАРЪ
ДГОКЪ
АКРА
РАВЕНДУЗЪ
МОССУЛЪ
ЭРБИЛЬ
ПЕРСІЯ

Тифлисъ Лит. Кавк. Воен.-Топ. Отд.

Относительная численность населенія въ санджакахъ и казахъ Ванскаго и Битлисскаго вилаетовъ.

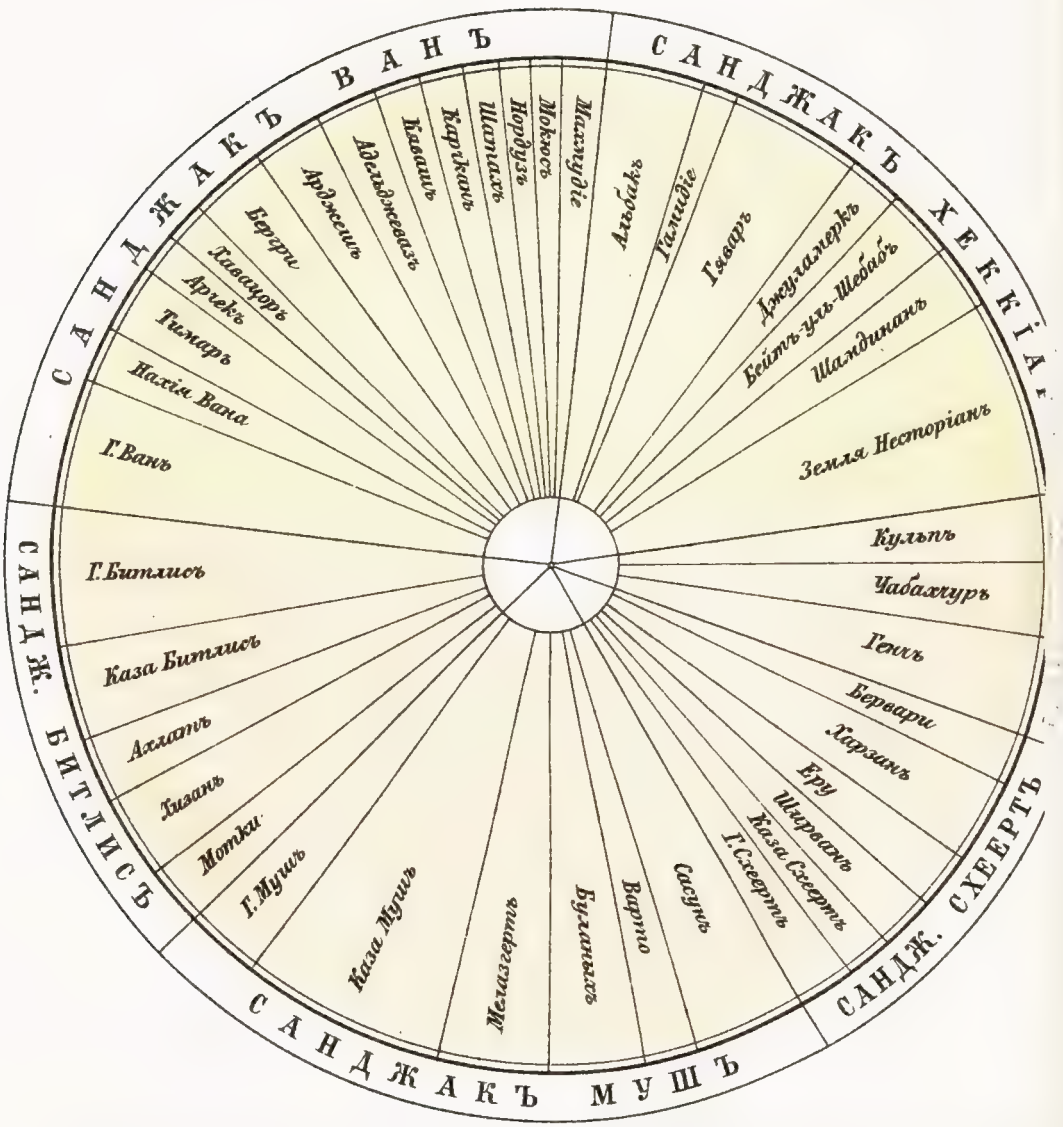

Площади заключенныя между радіусами соотвѣтствуютъ числу дворовъ въ казахъ и санджа

Ванскій вилаетъ. Битлисскій вилаетъ.

Относительная численность племенного состава населенія въ Ванскомъ и Битлисскомъ вилаетахъ взятыхъ въ совокупности.

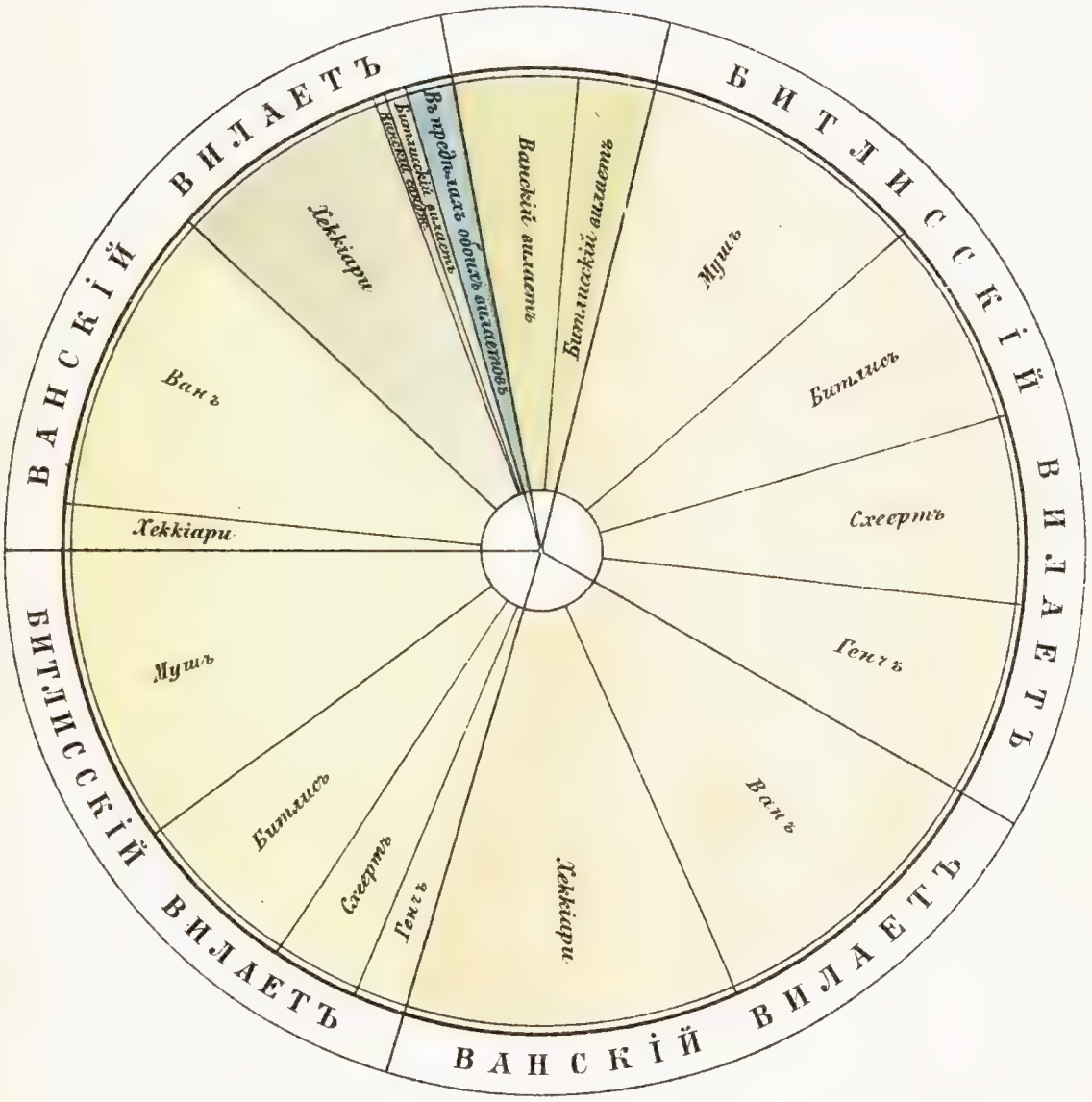

Площади заключенныя между радіусами соотвѣтствуютъ числу дворовъ въ санджакахъ.

Курды | Турки | Армяне | Несторіане | Прочія народности

СХЕМА

Относительной численности курдовъ, армянъ и несторіанъ въ предѣлахъ Ванскаго и Битлисскаго вилаетовъ.

Масштабъ.

0 10 20 30 40 50 60 150 вер.

Условные знаки:

- *Отъ 50% до 60% процентовъ Курдскаго населенія.*
- *Болѣе 60% Курдскаго населенія.*
- *Отъ 50% до 60% процентовъ Армянскаго населенія.*
- *Болѣе 60% процентовъ Армянскаго населенія.*
- *Отъ 20% до 25% Несторіанскаго населенія.*
- *Болѣе 90% процент. Несторіанскаго населенія.*
- *Округа, въ которыхъ ни Курды, ни Армяне не достигаютъ 50% процентовъ общаго числа населенія.*

Тифлисъ. Лит. Кавк. Воен.-Топ. Отд.

Племенной составъ населенія Ванскаго вилаета.

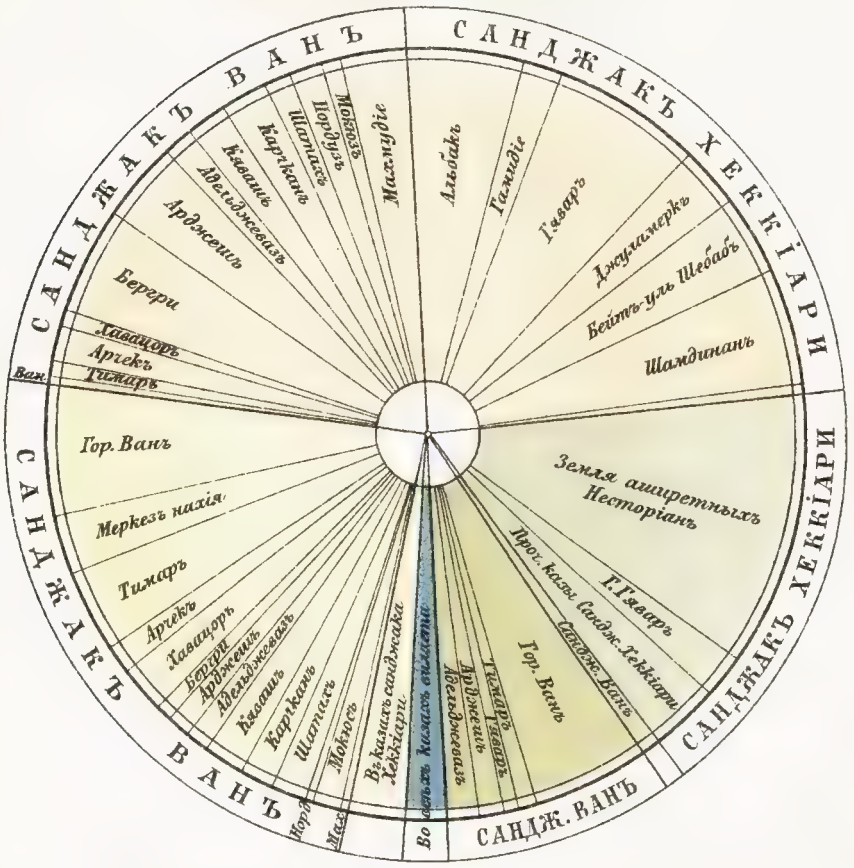

Племенной составъ населенія Битлисскаго вилаета.

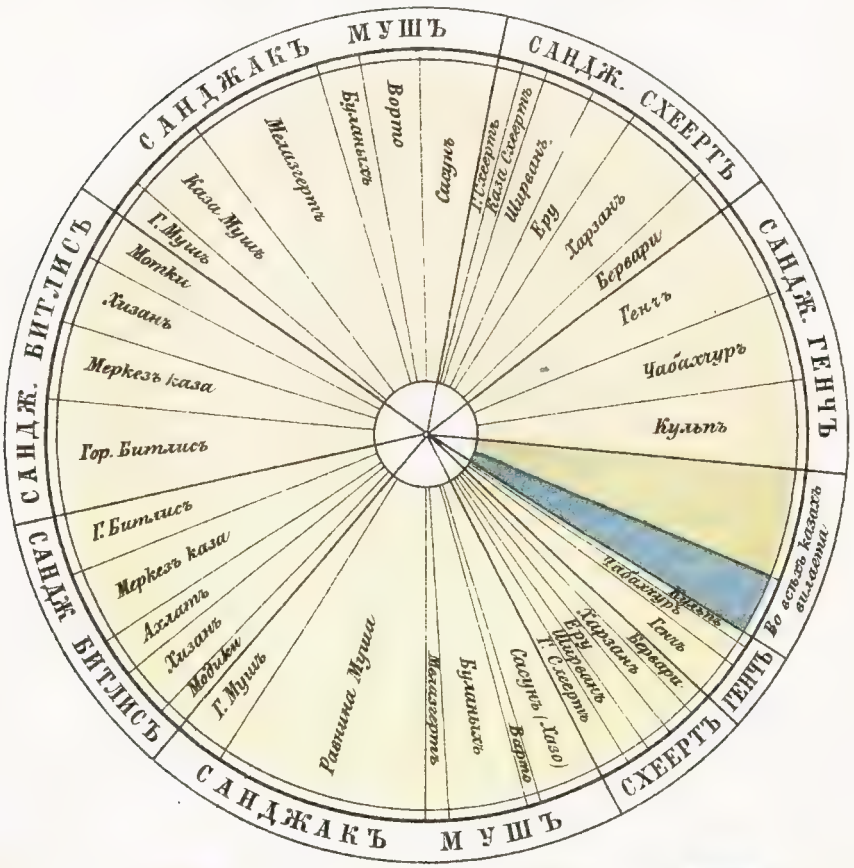

Площади заключенныя между радіусами соотвѣтствуютъ числу дворовъ въ казахъ и санджакахъ.

Курды | Турки | Армяне | Нестор. | Прочія народн.

ежегодно направляется въ сосѣдніе районы Моссульскаго вилаета, частью въ Персію и частью даже въ Россію.

Осталныя народности составляютъ лишь незначительный процентъ всего населенія Ванскаго и Битлисскаго вилаетовъ; объ нихъ будутъ приведены нѣкоторыя свѣдѣнія далѣе въ этнографическомъ очеркѣ.

Касаясь теперь спеціальнаго вопроса — насколько враждебно или сочувственно отнесутся различныя племена этихъ двухъ вилаетовъ къ приходу русскихъ военныхъ отрядовъ, въ случаѣ новаго столкновенія Россіи съ Турціей — даю слѣдующій отвѣтъ.

Турки, несомнѣнно, отнесутся несочувственно; но процентное отношеніе ихъ не велико, а поэтому особаго значенія на развитіе военныхъ операцій этотъ слой населенія оказать не можетъ.

Курды встрѣтятъ насъ также несочувственно, по крайней мѣрѣ въ началѣ кампаніи. Но регулированіе дальнѣйшаго поведенія этого многочисленнаго населенія, вполнѣ будетъ зависить отъ тѣхъ начальниковъ, которые будутъ стоять во главѣ нашихъ отря-

довъ и лицъ гражданской администраціи, въ первый періодъ занятія края. Отъ извѣстнаго такта этихъ лицъ, ихъ осмотрительности, находчивости, отъ ихъ пониманія извѣстныхъ дѣяній курдовъ, будетъ зависить многое. Можно сказать даже такъ—отъ образа дѣйствій этихъ лицъ будетъ зависить или довольно скорое умиротвореніе этой части Курдистана или же это дѣло можетъ быть испорчено совсѣмъ—въ конецъ. Курды неособенно избалованы турецкой администраціей и особыхъ симпатій къ туркамъ не питаютъ. Объ этомъ вопросѣ въ своемъ мѣстѣ будетъ еще говориться болѣе подробно. Здѣсь-же скажу лишь кратко—если курды въ самомъ-же началѣ кампаніи увидятъ, что единоборство ихъ съ русскими войсками имъ не подъ силу, что мирное и непричастное къ военнымъ дѣйствіямъ населеніе никакимъ насиліямъ не подвергается, что всякіе поборы съ курдовъ хорошо и немедленно-же оплачиваются, и что, напротивъ, всякія непріязненныя, по отношенію къ намъ, дѣйствія немедленно же и жестоко наказываются, можно быть увѣреннымъ въ томъ, что полки гамидіе, не успѣвшіе еще присоединиться къ

отрядамъ регулярныхъ турецкихъ войскъ, быстро растаятъ, а оставшееся курдское населеніе постепенно перейдетъ въ нейтральное состояніе.

Но для достиженія этого, необходимо, прежде всего, одержаніе нѣсколькихъ первыхъ и рѣшительныхъ побѣдъ надъ курдами и—ни одного пораженія, или даже—полууспѣха. Это послужитъ первымъ и важнѣйшимъ залогомъ дальнѣйшаго, болѣе или менѣе, спокойнаго пребыванія нашихъ отрядовъ въ предѣлахъ обоихъ вилаетовъ. Въ общемъ, курды не фанатики и, почуствовавши надъ собою твердую, сильную, но правдивую руку—предпочтутъ покориться. Но при неудачности для насъ первыхъ столкновеній и при одержаніи курдами хотя-бы нѣкотораго успѣха—Ванскій и Битлисскій вилаеты могутъ обратиться въ районъ, среди котораго положеніе нашихъ отрядовъ станетъ весьма тяжелымъ. Тутъ-же, кстати, скажу, если при дѣйствіи нашихъ главныхъ силъ подъ Эрзерумомъ, рѣшено будетъ Ванскаго и Битлисскаго вилаетовъ не занимать, то эти два вилаета, въ теченіе кампаніи, дадутъ десятки

курдскихъ отрядовъ, которые постоянно будутъ угрожать нашему лѣвому флангу, отчасти тылу и которые будутъ вѣчно висѣть на нашихъ сообщеніяхъ.

Армяне въ огромномъ большинствѣ будутъ ждать нашего прихода. Говорю—въ огромномъ большинствѣ потому, что хочу указать на нѣкоторую разницу въ настроевіи армянъ-сельчанъ и настроеніи извѣстной части армянъ-горожанъ. Привожу здѣсь вполнѣ установленный мною фактъ. Въ іюнѣ мѣсяцѣ 1896 года, во время борьбы армянскихъ шаекъ въ городѣ Ванѣ съ турецкими войсками, турками и курдами, для того чтобы добиться отъ 900 человѣкъ вооруженныхъ армянъ прекращенія осаднаго положенія города Вана и тѣмъ спасти его 20000 безоруженное армянское населеніе, англійскій вице консулъ ничѣмъ такъ не подѣйствовалъ на революціонеровъ, какъ сообщеніемъ будто-бы полученнаго имъ извѣстія—„что если поднявшіе оружіе не прекратятъ сопротивленія—придутъ русскія войска„ ... и тогда все ихъ (революціоперовъ) дѣло будетъ потеряно... Возрожденіе Арменіи, столь близкое къ осуществленію—погибнетъ совсѣмъ!!.

Я не стану здѣсь останавливаться надъ этимъ, достойнымъ обсужденія во всѣхъ отношеніяхъ, фактомъ... Въ своемъ мѣстѣ еще, можетъ быть, буду имѣть случай вернуться къ нему снова. Могу лишь замѣтить:—дѣйсвительно характерно: страждущихъ и изнывающихъ подъ гнетомъ Турціи армянъ—англичане пугаютъ приходомъ русскихъ войскъ.

Несторіане рая (не аширетные), пострадавшіе за послѣдніе годы не меньше армянъ, будутъ привѣтствовать приходъ русскихъ войскъ, въ надеждѣ избавиться, наконецъ, отъ притѣсненія своихъ всегдашнихъ враговъ—курдовъ. Аширетные несторіане, какъ удаленные отъ театра военныхъ дѣйствій, будутъ радоваться лишь пораженію турокъ. Какъ они отнеслись-бы къ появленію русскихъ отрядовъ въ ихъ странѣ—вопросъ, который я оставляю почти открытымъ. Можетъ быть, я ошибаюсь, но я склоненъ полагать, что аширетные несторіане также будутъ отстаивать свою независимость отъ русскихъ, какъ они отстаиваютъ ее теперь отъ турокъ.

Езиды—будутъ радостно привѣтствовать появленіе русскихъ вообще. Это безобидное

племя живетъ совершенно особнякомъ и не пользуется симпатіями ни христіанъ, ни мусульманъ Оно также не мало терпитъ отъ самоуправства курдовъ и съ покорностью ждетъ того времени, когда и для іезидовъ настанутъ лучшіе дни.

Религіозный составъ населенія.

Религіозный составъ населенія обоихъ вилаетовъ выражается слѣдующими цифрами.

Вилаетъ Ванъ.

	Процентное отношеніе. Мусул.	Христ.	Пр. вѣроис.
Санджакъ Ванъ	54	43	3
„ Хеккіари . . .	56	43	1

Вилаетъ Битлисъ.

Санджакъ Битлисъ . . .	60	40	—
„ Мушъ	51	48	1
„ Схертъ	65	34	1
„ Генчъ	79	20	1

То есть во всѣхъ санджакахъ мусульманское населеніе преобладаетъ надъ христіанскимъ и, въ этомъ отношеніи, особенно выдѣляется санджакъ Генчъ. Для того чтобы судить—

въ какихъ именно предѣлахъ измѣняется относительная численность мусульманъ и христіанъ, по отдѣльнымъ казамъ, приведу здѣсь выписку тѣхъ казъ, въ коихъ христіанское населеніе значительно преобладаетъ надъ мусульманскимъ и наоборотъ.

Казы, въ которыхъ преобладаютъ христіане.

	Процентное отношеніе. Мусульманъ.	Христіанъ.
Городъ Ванъ	41	58
Меркезъ нахія Вана . . .	30	70
Нахія Тимаръ	32	67
„ Хавацоръ	24	76
Каза Шатахъ	41	59
„ Мокюсъ	40	60
„ Буланыхъ	37	63
Меркезъ каза Муша . . .	30	70
Область аширетныхъ несторіанъ	5	95

И такъ христіанское населеніе значительно преобладаетъ лишь въ четырехъ казахъ, трехъ нахіяхъ и области аширетныхъ несторіанъ. Въ послѣднемъ районѣ относительная численность христіанъ достигаетъ 95% и здѣсь магометане (курды) занимаютъ такое-же по-

ложеніе по отношенію къ христіанамъ, какъ христіане по отношенію къ мусульманамъ, въ тѣхъ районахъ, гдѣ мусульмане значительно преобладаютъ надъ христіанами. Здѣсь, наоборотъ—право ношенія оружія принадлежитъ только христіанамъ, а курды вовсе не имѣютъ никакого оружія.

Казы, въ коихъ преобладаютъ мусульмане.

Вилаетъ Ванъ.

	Процентное отношеніе. Мусульманъ.	Христіанъ.
Каза Бергри	85	15
„ Арджешь	82	18
„ Адильджевазъ . . .	73	27
„ Нордузъ	76	24
„ Махмудіе	76	10
„ Альбакъ	75	21
„ Гамидіе	73	27
„ Гяваръ	72	27
„ Джуламеркъ	71	29
„ Бейтъ-уль-шебабъ .	76	24
„ Шамдинанъ	95	5
Вилаетъ Битлисъ.		
Городъ Битлисъ	70	30
Каза Модики	70	30

Каза Мелазгертъ	87	13
„ Варто	80	20
Городъ Схертъ	64	36
Меркезъ каза Схерта . .	58	42
Каза Ширванъ	68	32
„ Еру	62	36
„ Харзанъ	70	27
„ Бервари	65	35
„ Генчъ	70	30
„ Чабахчуръ	79	21
„ Кульпъ	92	4

Такимъ образомъ, мусульманское населеніе преобладаетъ въ значительно большемъ числѣ районовъ, а именно въ 23-хъ казахъ и въ гор. Битлисѣ.

Наибольшій процентъ мусульманъ — въ казахъ Бергри (85), Арджешъ (82), Мелазгертъ (87), Шамдинанъ (85) и Кульпъ (92). Первыя три изъ нихъ, съ военной точки зрѣнія, имѣютъ особое значеніе, такъ какъ въ ихъ предѣлахъ возможно предвидѣть развитіе военныхъ операцій, въ случаѣ новаго столкновенія Россіи съ Турціей. Въ этомъ отношеніи могутъ быть отмѣчены также казы— Буланыхъ, Мушъ; но здѣсь, наоборотъ—хри-

стіанское населеніе значительно преобладаетъ надъ мусульманскимъ.

Говоря о мусульманахъ и христіанахъ, вообще, считаю не лишнимъ сказать хотя нѣсколько словъ, какъ объ однихъ, такъ и объ другихъ въ отдѣльности. Я не имѣю въ виду воспроизвести здѣсь характеристику типа мусульманина и восточнаго христіанина, вообще, но полагаю, что отмѣтить ихъ нѣкоторыя характеристическія особенности, знакомство съ которыми можетъ имѣть извѣстное практическое значеніе, будетъ вполнѣ умѣстнымъ. Кто хорошо знакомъ съ различными христіанами Востока, тотъ, по всей вѣроятности, можетъ засвидѣтельствовать, что въ этихъ христіанахъ совершенно отсутствуютъ главные христіанскіе принципы. Прежде всего отмѣчу въ нихъ полное отсутствіе набожности и религіозности, вообще. Далѣе буду говорить объ этомъ болѣе подробно. Затѣмъ, укажу на ихъ корыстолюбіе—черту довольно общеизвѣстную. Могу прибавить, что христіанинъ Востока при удобномъ для сего случаѣ, способенъ содрать со своего-же собрата-христіанина въ десять разъ больше того, что возметъ мусуль-

маинъ съ христіанина, при подобныхъ-же обстоятельствахъ. Выражаясь такъ, я, можетъ быть, уже очень рѣзко подчеркиваю корыстолюбіе восточныхъ христіанъ и отмѣчаю эту ихъ особенность слишкомъ крупными штрихами; но я полагаю, что принятый мною на себя грѣхъ искупится въ тѣхъ случаяхъ, когда каждый, имѣющій дѣло съ христіаниномъ Востока, не забудетъ объ этой его отличительной особенности.

Далѣе, христіанинъ Востока, ищущій, для чего бы то ни было Вашего расположенія, говоритъ Вамъ льстивыя рѣчи, заискивающе смотритъ Вамъ въ глаза, старается угадать ваши мысли, желанія... ваши движенія.... Но если черезъ минуту, затѣмъ, онъ почувствуетъ, что Вы находитесь въ его зависимости—Вы его не узнаете. Не узнаете потому, что христіанинъ Востока, не ищущій вашего расположенія, относится къ Вамъ съ полнымъ пренебреженіемъ. А если онъ имѣетъ претензію принадлежать къ либеральной части этихъ христіанъ, то Вы увидите, что его самомнѣнію—нѣтъ предѣловъ. Уваженіе къ личности у него совершенно отсутствуетъ, и

обуздать его надменное отношеніе ко всему тому, что не согласуется съ его личнымъ мнѣніемъ можетъ только сила. Эта несимпатичная черта Восточныхъ христіанъ можетъ быть объяснена неудачнымъ привитіемъ среди нихъ либеральныхъ идей запада — свободы, равенства и братства, которыя на извѣстной почвѣ принимаютъ характеръ произвола, надменности и нахальства.

Среди восточныхъ христіанъ, несомнѣнно, встрѣчаются люди хорошо образованные и гуманные во всѣхъ отношеніяхъ. О нихъ я не говорю. Я желаю лишь дать нѣсколько чертъ, характеризирующихъ злокачественную часть этого населенія, а о доброкачественной — говорить нечего потому, что отъ добра никого предостерегать не требуется.

Къ числу хорошихъ и весьма симпатичныхъ чертъ всѣхъ Восточныхъ христіанъ, вообще, слѣдуетъ отнести — замѣчательную ихъ любовь къ своей родинѣ, любовь къ свободѣ, несокрушимую живучесть въ нихъ національныхъ идей и идеи независимости. Несмотря на долгій періодъ турецкаго владычества, идеи эти въ нихъ никогда не угасали. И остав-

шіеся подъ властью турокъ христіане Востока не перестаютъ надѣятся на то, что со временемъ и они достигнутъ независимаго положенія. – Ихъ симпатіи къ Россіи и зиждутся, главнымъ образомъ, на той надеждѣ, что Россія, рано или поздно, освободитъ ихъ и они получатъ полную свободу, какъ таковую получили Греки, Сербы, Румыны и Болгары. Разъ свобода будетъ достигнута, турецкое владычество будетъ свергнуто—эти симпатіи исчезнутъ; и русской администраціи (или военнымъ властямъ) придется имѣть дѣло съ населеніемъ, никакихъ симпатій къ Россіи не имѣющимъ. Считаю себя не только вправѣ, но считаю даже своимъ долгомъ, высказаться по этому вопросу съ такою рѣзкостью и категорической опредѣленностью, такъ какъ это есть не только мое единоличное мнѣніе, а мнѣніе многихъ русскихъ, которымъ пришлось провести нѣкоторое время на Востокѣ.

Дабы избѣжать упрека въ голословности придется обратиться къ примѣрамъ недавняго прошлаго. Взамѣнъ уже обильно принесенныхъ Россіей жертвъ за христіанъ Востока —что мы имѣемъ въ настоящемъ? — Освобожденныхъ

болгаръ, потерявшихъ, нѣсколько лѣтъ спустя послѣ своего освобожденія, самыя естественныя чувства признательности къ Россіи, какъ къ своей освободительницѣ;—грековъ, какъ заклятыхъ враговъ Россіи и именно только потому, что Россія не поддерживаетъ ихъ затаенныхъ мечтаній—водрузить на берегахъ Босфора знамя обновленной Греческой имперіи;—румынъ, ищущихъ мѣста въ тройственномъ союзѣ противъ Россіи.... Приходится слышать, что въ Болгаріи существуетъ значительная часть такъ называемой русской партіи и что, за послѣднее время, расположеніе къ Россіи въ Болгаріи растетъ (экое счастье подумаешь). Все это, можетъ быть, и вѣрно, но если среди болгарскаго народа нарождаются партіи, способныя, черезъ десять лѣтъ послѣ освобожденія Болгаріи, не только изгнать изъ нея все русское, но жестоко преслѣдовать всѣхъ тѣхъ, кто, почему-бы то ни было, симпатизировалъ Россіи.... Если подобная партія держится во главѣ правленія страны въ теченіе нѣсколькихъ лѣтъ подъ рядъ, то можно вполнѣ основательно утверждать, что въ общей суммѣ расположеній болгар-

скаго народа къ Россіи получится ими ноль или нѣкоторая величина со знакомъ минусъ. Эти историческія справки привожу лишь для того, чтобы указать на основательность высказанныхъ мною положеній. Если проявленіе извѣстной степени враждебности къ Россіи возможно среди родственнаго намъ славянскаго народа болгаръ, то тѣмъ болѣе могутъ имѣть мѣсто подобнаго рода явленія среди прочихъ восточныхъ христіанъ. По этому вопросу можно написать цѣлую книгу. Ограничусь небольшимъ примѣромъ. Возьму хотя-бы Ванскихъ аширетныхъ несторіанъ. Они увѣряютъ Россію въ своемъ къ ней влеченіи, взываютъ къ ея помощи; но едва ли можно положиться на искренность ихъ симпатій. Они неоднократно обращались ко мнѣ съ просьбой о переходѣ ихъ въ православіе и съ другими петиціями (въ мою бытность на посту вице-консула въ Ванѣ). На изъявленное мною желаніе—побывать въ ихъ странѣ, они съ большой афектаціей нѣсколько разъ восклицали — „только пріѣзжайте, а тамъ мы Васъ на рукахъ пронесемъ по всѣмъ нашимъ аширетамъ!“ Незадолго передъ окончательнымъ моимъ выѣздомъ

изъ Вана, моимъ желаніямъ пришлось осуществиться; и я имѣлъ случай воочію убѣдиться въ томъ, каковы симпатіи къ Россіи этого народа. Можетъ быть, мнѣ удастся когда нибудь привести въ порядокъ свои путевыя замѣтки и тогда я раскажу о моемъ путешествіи въ странѣ, готовой принять за деньги не только православіе или католицизмъ, но хотя-бы будизмъ.

Скажу нѣсколько словъ о мусульманахъ.

Почему то ужъ сложилось такое убѣжденіе, что турки и курды—„звѣри“, способные исключительно на самыя возмутительныя жестокости; что турки и курды—рѣжутъ христіанъ, уродуютъ трупы убитыхъ жертвъ, насилуютъ женщинъ и проч. Что, еслибы не заступничество Европы, христіане Востока давно исчезли-бы съ лица земли. Что поголовная рѣзня (massacre—излюбленное слово западноевропейской печати) христіанъ—это завѣтная мечта турокъ. Безусловно отвергаю всѣ такого рода положенія и имѣю смѣлость утверждать, что еслибы Европа меньше безпокоилась объ участи восточныхъ христіанъ, то они благоденствовали бы такъ, какъ благо-

действуютъ въ настоящее время христіане хотя-бы въ вилаетѣ Трапезонда, гдѣ я живу уже третій годъ и имѣю возможность созерцать ихъ полнѣйшее здѣсь благоденствіе; далѣе, я надѣюсь коснуться этого вопроса болѣе подробно. Здѣсь-же, еще разъ, отрицаю звѣрскіе инстинкты турокъ и о мусульманахъ, вообще, могу сказать гораздо болѣе хорошаго, чѣмъ дурного. По отношенію къ христіанамъ, турокъ держитъ себя съ большимъ достоинствомъ, но въ немъ отсутствуетъ нахальство. Мусульманинъ не выскажетъ Вамъ особаго почтенія, не будетъ привѣтствовать Васъ при встрѣчѣ, можетъ быть, даже сурово отвѣтитъ на Вашъ привѣтъ, но, при всякихъ дѣлахъ съ нимъ, Вы можете быть увѣреннымъ въ томъ, что данное имъ слово имѣетъ, пожалуй, большее значеніе, чѣмъ письменный контрактъ, скрѣпленный нотаріусомъ.

Кто хорошо знаетъ мусульманъ вообще и турокъ въ частности, тотъ не станетъ отрицать присутствія въ нихъ нѣкоторой дозы вполнѣ рыцарскихъ чувствъ. Это можно подтвердить многими фактами. Укажу хотя бы на слѣдующіе.

Не смотря на то, что въ теченіе послѣдняго столѣтія, турки лишились доброй половины своихъ владѣній, послѣ четырехъ войнъ съ Россіей, тѣмъ не менѣе, у тѣхъ-же турокъ совершенно нельзя обнаружить какихъ либо злобныхъ и антипатичныхъ чувствъ къ русскимъ. Россія нанесла Турціи въ 10 разъ больше всякихъ бѣдъ, чѣмъ хотя бы Германія Франціи; и не смотря на это, русское имя среди турокъ продолжаетъ пользоваться большимъ почетомъ и уваженіемъ. Подобное явленіе нѣкоторые, можетъ быть, будутъ склонны объяснить боязнью и страхомъ турокъ предъ Россіей и русскими вообще? Слѣдующій примѣръ покажетъ, что турки не злобны и не злопамятны, и что миролюбивыя чувства ихъ одинаковы, какъ по отношенію къ своимъ побѣдителямъ, такъ и побѣжденнымъ.

Давно ли была возмутительная по своей сумазбродности Греко-Турецкая война. Послѣ ея окончанія, турки, кажется, имѣли основаніе относится къ грекамъ вполнѣ враждебно, ну хотя-бы первое время. Между тѣмъ, въ дѣйствительности, ничего подобнаго замѣтить было

нельзя. Даже въ періодъ военныхъ дѣйствій не было случая, чтобы мусульманское населеніе пыталось гдѣ нибудь вымѣстить свою злобу на грекахъ, живущихъ въ предѣлахъ Азіатской Турціи и повсюду жаждущихъ извѣстій о своихъ побѣдахъ. А послѣ окончанія войны, все тотъ часъ же было предано забвенію: и теперешнія отношенія этихъ народностей таковы, будто бы никакой войны между ними никогда и не было!

Здѣсь, между прочимъ, весьма умѣстно будетъ сопоставить послѣднюю греко-турецкую войну съ анархическимъ періодомъ 1895—1896 годовъ въ Азіатской Турціи. Почему, во время веденія форменной войны съ греками не было и рѣчи о какихъ либо „массакрахъ“? Вѣдь, если турки уже такъ кровожадны, то, кажется, лучшаго поприща для такой кровожадности и выдумать нельзя. Если греки угрожаютъ турецкому государству, ну, значитъ, бей и рѣжь ихъ повсюду. А между тѣмъ, было ли что нибудь подобное въ дѣйствительности? Нѣтъ! Почему же достигли такихъ размѣровъ кровавыя столкновенія армянъ съ курдами и турками? Потому что

борьба грековъ съ турками велась на болѣе честномъ поприщѣ войны. Борьба-же армянъ—велась на поприщѣ подпольной пропаганды, на поприщѣ умышленнаго раздраженія мусульманъ противъ армянъ; но въ ней нельзя обнаружить и слѣдовъ вражды мусульманскаго населенія къ христіанамъ вообще. Это была борьба вѣрноподданныхъ Султана съ мятежнымъ армянскимъ населеніемъ. Греки и прочія христіанскія народности оставались совершенно внѣ этой борьбы и ничѣмъ не пострадали. Наглядньмъ примѣромъ возможности совмѣстнаго и вполнѣ мирнаго сожительства тѣхъ-же армянъ съ мусульманами, а также не злопамятности турокъ, можетъ служить современное состояніе хотя-бы Трапезондскаго вилаета. Послѣ того какъ армяне успокоились, здѣсь водворилась полная тишина. За два съ половиною года моего пребыванія въ Трапезондѣ я не слышу почти ничего о какихъ бы то ни было преступленіяхъ. Мнѣ какъ то даже не вѣрится, что я живу въ Турціи, для которой Европа, а главнымъ образомъ европейская печать, создали такую нелестную и къ тому-же совершенно ложную репутацію.

Въ заключеніе—отрицаю наличность какой-бы то ни было религіозной мусульманской пропаганды и могу свидѣтельствовать, что религіозной борьбы между христіанствомъ и мусульманствомъ, въ предѣлахъ обоихъ вилаетовъ, не существуетъ. Допускаю, что единичные случаи принятія магометанства возможны, но категорически отрицаю наличность какихъ нибудъ принудительныхъ для сего мѣръ. Напротивъ того, свидѣтельствую что какъ курды, такъ и турки, въ особенности за послѣднее время, вовсе не расположены пріобщать къ своимъ собратьямъ по религіи какихъ бы то ни было христіанъ. Всѣ газетныя по сему свѣдѣнія, изображающія бѣдственное положеніе армянъ, якобы вынужденныхъ принимать магометанство — совершенно неосновательны, раздуты и распространялись съ цѣлью болѣе активнаго вмѣшательства державъ въ дѣла Турціи *).

*) Не могу воздержаться, чтобы не привести здѣсь слѣдующій характерный фактъ, имѣвшій мѣсто въ Трапезондѣ осенью 1891 года. Къ Трапезондскому вали приходитъ одинъ грекъ и заявляетъ, что онъ желаетъ принять магометанство. Вали спокойно его выслушиваетъ, предлагаетъ ему нѣсколько вопросовъ и затѣмъ, приказываетъ полицейскому чиновнику взять просителя и исполнить все то, что въ данномъ случаѣ, по закону, требуется, и, вмѣстѣ съ тѣмъ,—угостить просителя чашкою кофе (въ Трапезондѣ всѣ очень хорошо знаютъ, что если вали приказываетъ полицейскому чиновнику угостить кого нибудъ ко-

Наконецъ, отсутствію набожности среди христіанскаго населенія, могу противопоставить—общую религіозность мусульманъ. Извѣстная часть ихъ (скажу, примѣрно, 1—2 процента), къ сожалѣнію, начинаетъ теперь поступаться лучшими догматами своей религіи—воздержаніемъ отъ спиртныхъ напитковъ. Но остальная масса, пока твердо соблюдаетъ, въ этомъ отношеніи, предписаніе корана, обезпечивая мусульманамъ въ будущемъ еще много вполнѣ здоровыхъ и не отравленныхъ алкоголемъ поколѣній.

Степень религіозности христіанъ въ предѣлахъ обоихъ вилаетовъ.

Въ широкомъ значеніи слова, христіанство находится здѣсь въ незавидномъ положеніи. Особенной религіозности ни въ армянскомъ населеніи, ни у несторіанъ не существуетъ; покрайней мѣрѣ, этой религіозности наблюдать мнѣ не приходилось. Въ теченіе двухъ лѣтъ подъ рядъ, праздникъ Пасхи встрѣчалъ я въ армянскихъ селеніяхъ; и я былъ

феемъ, то угощаемому предстоитъ порка). Несчастнаго грека отводятъ въ назначенное для сего помѣщеніе, отпускаютъ ему съ поль сотни плетей и тотъ-часъ же выпускаютъ на свободу. Вотъ съ какимъ усердіемъ турецкія власти распространяютъ магометанство За этотъ фактъ могу поручиться уже потому, что тотъ-же самый грекъ служитъ у меня нѣсколько недѣль за конюха.

пораженъ совершеннымъ отсутствіемъ въ эти дни чего либо напоминающаго о торжественномъ праздничномъ днѣ. Никакого различія между страстной и святой недѣлями я прямо таки не замѣтилъ и зналъ объ этомъ праздникѣ только по календарю. Правда, что время моихъ разъѣздовъ совпадало со временемъ обнищанія многихъ армянскихъ селеній, послѣ курдскаго погрома 1895—1896 г.г.; но, тѣмъ не менѣе, смѣю думать, что религіозность армянъ въ періодъ ихъ бѣдствій должна была скорѣе увеличиться, нежели уменьшиться. Армянскія церкви въ селеніяхъ по обыкновенію пустуютъ, изрѣдка посѣщаются немногими и находятся въ самомъ ужасномъ состояніи; въ большинствѣ случаевъ—это простая сакля, почти совершенно темная, или-же часть прежде существовавшаго и теперь разрушеннаго храма, безъ всякихъ наружныхъ или внутреннихъ украшеній. Богослуженіе совершается въ нихъ только по праздникамъ и мнѣ рѣдко приходилось встрѣчать молящихся. Женщины посѣщаютъ церкви чаще мужчинъ.

Однажды, какъ то, подъѣзжаю я къ цер-

кви довольно большого селенія Термертъ (въ Мушской равнинѣ), во время вечерней службы. Слѣзаю съ лошади съ тѣмъ, чтобы войти въ церковь. Но пока я успѣлъ отдать распоряженіе о предстоящемъ ночлегѣ, изъ церкви выходитъ самъ священникъ. Я освѣдомляюсь о томъ — кончилась-ли церковная служба. Онъ отвѣчаетъ, что еще не кончилась, что онъ вышелъ только узнать, кто пріѣхалъ, что служить осталось не долго, къ тому-же и молящихся — всего два человѣка. Затѣмъ, разговоръ сейчасъ-же перешелъ на политическую почву и угрожалъ большимъ перерывомъ службы. Замѣтивъ мою неразговорчивость, священникъ сурово смѣрилъ меня своимъ взглядомъ и съ полной неудовлетворенностью зашагалъ по направленію къ церкви. Минутъ черезъ пять служба была закончена.

Армяне объясняютъ бѣдственное положеніе своихъ сельскихъ церквей — невозможностью тратить что либо на ихъ украшеніе потому, что все находящееся въ церкви подвергается постоянной опасности расхищенія со стороны курдовъ. На это я ничего возражать

не стану потому, что мнѣ навѣрно скажутъ, что я отрицаю факты, не могущіе возбуждать никакого сомнѣнія. Тѣмъ не менѣе, я не могу воздержаться отъ замѣчанія, что армянскіе церковнослужители вовсе не заботятся о сколько нибудь приличномъ содержаніи своихъ церквей; я уже не буду говорить о какихъ либо церковныхъ украшеніяхъ, но могу лишь сказать, что самая убогая церковная утварь, которую можно вносить и выносить изъ церкви (по окончаніи богослуженія), у нихъ зачастую отсутствуетъ. Затѣмъ, мнѣ не приходилось встрѣчать набожныхъ священниковъ даже среди монаховъ; но за-то многократно приходилось бесѣдовать съ ними на тему—не лучше ли армянамъ принять православіе для того, чтобы добиться болѣе реальнаго покровительства Россіи. Это доказываетъ прежде всего то, что даже духовенство, какъ будто-бы не дорожитъ догматами своей церкви и, въ видахъ политическихъ, готово ими поступиться, а о простомъ народѣ уже и говорить нечего; на сколько легко онъ принимаетъ католицизмъ и затѣмъ снова возвращается въ лоно армяно-григорьянской церкви, будетъ видно изъ

примѣровъ, приведенныхъ въ слѣдующей главѣ — „дѣятельность миссіонеровъ“. Поэтому, я съ полнымъ убѣжденіемъ, могу свидѣтельствовать, что всякіе разговоры, о принятія православія, армяне ведутъ лишь съ цѣлью временно подкупить въ свою пользу Россію; къ православію же они никакого влеченія не имѣютъ.

И такъ, если, хотя-бы наружная, набожность отсутствуетъ въ духовенствѣ, то изъ какого источника будетъ черпать эту набожность простой народъ. По этому поводу привожу сейчасъ случай, могущій заставить глубоко призадуматься любого христіанина.

Сколько разъ мнѣ приходилось здѣсь бесѣдовать съ христіанскимъ населеніемъ, вообще, о положеніи христіанъ въ Турціи . . . и сколько проклятій мнѣ пришлось выслушать отъ нихъ по адресу—главы государства. Съ у вѣренностью можно сказать, что въ предѣлахъ этихъ двухъ вилаетовъ, не найдется ни одного христіанина, который-бы добрымъ словомъ помянулъ имя Султана. И поэтому, я былъ однажды до нельзя подавленъ зрѣлищемъ торжественнаго армянскаго богу-

служенія—о благоденствіи Абдулъ Гамида. Богуслуженіе совершалось въ Ванѣ, по поводу дарованной Султаномъ отсрочки податей. Для большей внушительности, что-ли, или для большей, такъ сказать,. доказательности благодарности армянъ за таковую милость, на богуслуженіе были приглашены и консула. Одна изъ большихъ Ванскихъ церквей, благодаря, конечно, заблаговременной распорядительности о семъ мурахаса (армянскаго архіерея), была на этотъ разъ полна народомъ. Слушая проповѣдь пастыря церкви о великодушіи и прочихъ совершенствахъ Султана, проповѣди, обращенной къ народу, невольно нарождался вопросъ: неужели эта тысячная толпа въ одну ночь совершенно переродилась и теперь возноситъ молитвы за того, имя котораго ненавистно для каждаго изъ предстоящихъ? И если этого перерожденія допустить нельзя, то тогда что же это?....

Коснусь теперь еще одного вопроса, который можетъ явиться самъ собой у каждаго изъ читателей: при отсутствіи религіозности у армянъ, почему они не приняли

ислама? Почему въ теченіе цѣлыхъ столѣтій сохранили догматы своей религіи и не измѣнили религіознымъ завѣтамъ своихъ предковъ.

Отвѣчу двумя пунктами.

1) Потому, что религіозной мусульманской пропоганды среди армянъ не существуетъ.

2) Потому, что каждый армянинъ, въ какомъ бы онъ приниженномъ состояніи не находился и до сихъ поръ гордится—быть армяниномъ. Это ужъ ихъ рассовая особенность!. . . . И въ этомъ сила армянъ!! . . Они хотя не набожны, хотя и не придаютъ, можетъ быть, особаго значенія догматамъ своей религіи, но за то они всѣ въ одинаковой степени спаиваются національнымъ чувствомъ, чувствомъ своей принадлежности къ армянской націи! До чего сильно развито въ нихъ это чувство, можетъ служить, въ видѣ доказательства, хотя бы слѣдующій фактъ. Въ нѣкоторыхъ казахъ Битлисскаго вилаета, именно: въ Ширванѣ, Хизанѣ, Харзанѣ, можетъ быть, въ Бервари, гдѣ мнѣ однако бывать не приходилось, встрѣчаются селенія, въ которыхъ армяне совершенно забыли

свой родной языкъ и говорятъ только по курдски. Это, собственно говоря, пожалуй, уже курды, отъ которыхъ они здѣсь совершенно ни чѣмъ не отличаются. Но, тѣмъ не менѣе, они твердо стоятъ на томъ, что они армяне; „Хотя мы молимся Богу по курдски, хотя курды насъ и преслѣдуютъ за то, что мы армяне", говорятъ они, „но мы всетаки армяне"!. Это служитъ признакомъ глубокой рассовой силы армянъ, вообще, силы, сплачивающей ихъ во всѣхъ концахъ свѣта.

Дѣятельность европейскихъ миссіонеровъ.

Въ Битлисскомъ и Ванскомъ вилаетахъ, уже около 30 лѣтъ существуютъ миссіонеры—католическіе и протестанскіе. Главные резиденціи ихъ въ городахъ—Ванѣ и Битлисѣ. Кромѣ того, въ странѣ несторіанъ уже болѣе 15 лѣтъ проживаетъ англичанинъ, мистеръ Броунъ, не теряющій надежды пріобщить несторіанъ къ англиканской церкви, но за всѣ истекшія 15 лѣтъ не присоединившій къ этой церкви ни одного человѣка. Со дня своего при-

бытія, онъ помѣстился въ домѣ маршимуна (главы несторіанъ) и, какъ приходилось слышать, за право своего проживанія въ этомъ домѣ, уплачиваетъ маршимуну, съ каждымъ годомъ, все большую и большую сумму. Въ 1898 году, какъ говорятъ, она дошла до 400 лиръ. Результатъ его дѣятельности выразился пока лишь въ томъ, что одинъ изъ кандидатовъ на должность будущаго маршимуна, мальчикъ, котораго мнѣ пришлось видѣть въ 1897 г., ему было тогда лѣтъ 13, и его сестра лѣтъ 17-ти познакомились съ англійскимъ языкомъ; послѣдняя овладѣла имъ настолько, что, по словамъ мистера Броуна, въ состояніи была начать переводъ старинныхъ богослужебныхъ книгъ на англійскій языкъ. На сколько шатко положеніе мистера Броуна въ странѣ несторіанъ, можно судить хотя бы по тому случаю, что, во время своего путешествія въ 1899 году по несторіанскимъ аширетамъ, онъ былъ ограбленъ и ему удалось лишь съ большими затрудненіями добраться до своей резиденціи въ Кочанисѣ, откуда онъ, безъ разрѣшенія маршимуна, никуда отлучаться не можетъ. Но, какъ видно,

изъ только что приведеннаго примѣра, даже и разрѣшенная отлучка, въ которой его сопровождали люди маршимуна, для мистера Броуна не можетъ считаться вполнѣ безопасной.

Относительно дѣятельности американскихъ миссіонеровъ—дурного не скажу. Кромѣ своей чисто религіозной дѣятельности, они не мало занимаются также благотворительностью и помогаютъ всѣмъ нуждающимся, не дѣлая особаго рѣзкаго различія между армянами протестантами, армянами католиками и даже несторіанами; они принесли странѣ не мало пользы во многихъ отношеніяхъ. При американскихъ школахъ въ Ванѣ и Битлисѣ имѣются хорошо устроенныя и организованныя мастерскія, въ которыхъ обучаютъ различнаго рода ремесламъ и откуда выходятъ хорошіе столяры, сапожники, ткачи, хлѣбопеки и проч. Но надо отдать справедливость въ средѣ американскихъ школъ, вырабатываются не менѣе дѣятельные пропогандисты, революціонеры и агитаторы чѣмъ въ професіональныхъ (въ этомъ отношеніи) армянскихъ школахъ. Однако, не смотря на это, нельзя

сказать, чтобы американскіе миссіонеры пользовались, со стороны армянъ, особыми симпатіями; послѣдніе относятся къ нимъ скорѣй съ равнодушіемъ, какъ бы не замѣчая всѣхъ тѣхъ жертвъ, которыя американцы ежегодно приносятъ на пользу армянскаго населенія.

Общее число армянъ протестантовъ въ обоихъ вилаетахъ не велико. Въ Ванскомъ вилаетѣ, въ мою бытность (1895—1900 г.), насчитивалось меньше ста душъ, принадлежащихъ, главнымъ образомъ, къ числу жителей города Вана. Въ Битлисскомъ вилаетѣ число протестантовъ значительно больше; H. J. B. Linch опрѣдѣляетъ общее число ихъ въ 1200 человѣкъ*).

Дѣятельность католическихъ миссіонеровъ, въ особенности за послѣднія 5—6 лѣтъ, не могу иначе назвать какъ постыдною. Главная ихъ резиденція находится въ Ванѣ, гдѣ проживаютъ обыкновенно 2—3 монаха Доминиканскаго ордена (глава ихъ миссіи находится въ Моссулѣ). Дѣятельность этихъ монаховъ заключается въ томъ, что бы всякими возможными для сего средствами, уве-

*) Armenia Г. II стр. 154.

личивать число католиковъ на счетъ армяно-григорьянскаго и несторіанскаго населеній. Главнѣйшимъ для сего двигателемъ являются деньги. И въ зависимости отъ того, насколько пуста или полна касса миссіонеровъ, колеблется и число прибывающихъ или убывающихъ католиковъ. Приведу слѣдующіе факты. Въ 1895 году, во время принятія мною поста вице-консула въ г. Ванѣ, я засталъ въ немъ около 30—40 католическихъ семей; можетъ быть, и того меньше потому, что маленькая церковь — отдѣльная небольшая комната въ домѣ миссіонеровъ, даже въ торжественные (праздничные) дни, молящимися не переполнялась.

Въ 1896 году, во время армянскихъ безпорядковъ, не мало армянскихъ семей города Вана и окрестныхъ селеній, нашли укрытіе между прочимъ во дворѣ Доминиканцевъ, изъ коихъ одинъ — старшій, Pere Defrance, въ въ это время, былъ признанъ исправляющимъ должность французскаго консульскаго агента. Послѣ окончанія безпорядковъ, большая часть этихъ семей, дабы не лишиться и на будущее время извѣстнаго покровительства пред-

ставителя иностранной державы, покровительства, сопряженнаго вмѣстѣ съ тѣмъ съ извѣстной, хотя небольшой денежной поддержкой, оказалась перешедшею въ католичество. Затѣмъ, популярность новаго французскаго консула—Pere Defrance-a стала возрастать и, въ концѣ 1897 года, доминиканцы насчитывали уже сотни католиковъ. Въ началѣ 1898 года, послѣ одной изъ своихъ поѣздокъ въ Тифлисъ, возвращаюсь я обратно въ г. Ванъ; по дорогѣ слышу, что 12 большихъ армянскихъ селеній близъ Вана будто-бы также приняли католичество. Проѣзжая черезъ одно изъ этихъ селеній (Арчекъ), интересуюсь повѣрить справедливость этихъ слуховъ. На мои разспросы старшина селенія отвѣчаетъ: „да, должно быть, будемъ католиками, но пока еще не совсѣмъ сговорились“; я не допытывался въ чемъ собственно должны были состоять переговоры потому, что вопросъ этотъ, во всякомъ случаѣ, былъ щекотливъ. Тѣмъ не менѣе, на такіе переговоры ушло все лѣто 1898 года и для того чтобы привести ихъ къ концу, изъ Моссула былъ присланъ въ Ванъ третій монахъ съ

весьма значительной денежной суммой. Послѣ его прибытія, дѣло пошло скорѣй, и осенью 1898 года если не 12, то, во всякомъ случаѣ, нѣсколько большихъ селеній и часть Ванскихъ городскихъ армянъ объявили себя перешедшими въ католичество. Въ началѣ 1899 г. присылаютъ изъ Константинополя въ Ванъ, отъ армянскаго патріарха 15.000 лиръ, для раздачи нуждающемуся армянскому населенію. Немедленно послѣ получки этой суммы, селенія, считавшіяся уже католическими, подаютъ Ванскому мурахасу (архіерею) прошеніе о томъ, что они католиками быть больше не хотятъ. Вслѣдъ за симъ, на страстной недѣлѣ, около 20 армянскихъ ребятишекъ, находившихся въ школѣ католическохъ миссіонеровъ, убѣгаютъ прямо изъ католической церкви къ тому же мурахасу съ жалобой, что они не хотятъ пріобщаться по католическому обряду. . . . Подымается форменный скандалъ! Доминиканцы начинаютъ суетиться, оправдываться, что то доказывать . . Идутъ новые переговоры, обѣщается какая то „надбавка“. . . Чѣмъ все это кончилось, для меня такъ и осталось невыясненнымъ. Вообще,

все это дѣло полно какой то мути. Въ концѣ 1899 года, когда я совсѣмъ покинулъ Ванъ, я никакъ не могъ добиться, считаются ли извѣстныя селенія армяно-григорянскими или католическими.

Объ успѣхѣ католическихъ миссіонеровъ среди несторіанъ—ограничусь лишь приведеніемъ слѣдующаго факта. Въ окрестностяхъ города Вана имѣется около десятка небольшихъ селеній несторіанъ-рая (не аширетныхъ), заключающихъ въ общей сложности около 140—150 дворовъ. Въ концѣ 1898 года, когда анти-армянское движеніе курдовъ коснулось также несторіанъ, одинъ изъ священниковъ этихъ селеній приноситъ мнѣ однажды прошеніе, въ которомъ излагалась просьба несторіанъ вышеозначенныхъ селеній—о принятіи ихъ въ лоно православной церкви. Ознакомившись съ содержаніемъ прошенія, въ бесѣдѣ съ самимъ священникомъ, я ему началъ объяснять, что это дѣло меня, пожалуй, даже не касается. Если несторіане хотятъ быть православными—прекрасно! Пусть принимаютъ православіе. Никто не мѣшаетъ имъ послать одного—двухъ священниковъ въ

Россію, гдѣ они будутъ посвящены по православному обряду.... и дѣло будетъ сдѣлано. Но такого рода совѣтами священникъ вовсе не удовлетворился. Онъ желалъ непремѣнно, чтобы его прошеніе было послано въ Константинополь, а потомъ въ Петербургъ, чтобы тамъ молъ — „всѣ знали, что мы хотимъ быть провославными; и пусть оттуда пришлютъ своихъ священниковъ, а Вамъ напишутъ, чтобы Вы насъ защищали". На мое возраженіе, что быть православнымъ, еще не значитъ — быть русскимъ подданнымъ, священникъ старался лишь доказать противное. Послѣ нѣсколькихъ дней безполезной, по этому поводу, бесѣды, я, наконецъ, обѣщалъ ему послать его прошеніе въ Константинополь. Нѣсколько времени спустя, приходитъ оттуда отвѣтъ, написанный въ смыслѣ тѣхъ объясненій, которыя мною даны были священнику уже раньше. Послѣ этого, мое съ нимъ сношеніе, на нѣкоторое время, прекращается. Въ концѣ 1896 года, слышу, какъ то, что несторіане, просившіе въ прошломъ году о принятіи ихъ въ православіе, приняли католичество; и затѣмъ, вскорѣ за симъ, встрѣчаю

на улицѣ знакомаго мнѣ священника, но уже въ другой рясѣ и съ особой повязкой на головѣ, присвоенной церковно-служителямъ сирійцевъ-католиковъ. Смущенный неожиданной встрѣчей со мной, священникъ скрывается въ дверяхъ ближайшаго дома. Черезъ нѣкоторое время встрѣчаю его снова. На этотъ разъ, онъ уже нѣсколько подбодрился и заявилъ мнѣ, что, вотъ, русскіе не хотѣли принять несторіанъ въ православіе, они и приняли католичество. На это—я его лишь поздравилъ и пожелалъ какъ ему, такъ и несторіанамъ всего лучшаго. Проходитъ два года, какъ я теряю его опять изъ виду. Въ концѣ 1898 года, разъѣзжая по Ванскому санджаку, попадаю я на ночлегъ въ несторіанское селеніе „Сель“. Здѣсь судьба снова сводитъ меня съ этимъ священникомъ, въ домѣ котораго я ночую. Вечеромъ заходитъ разговоръ на всевозможныя политическія темы (несторіане, какъ и армяне тоже большіе политики), приводятся, между прочимъ, всѣ данныя, побудившія несторіанъ перейти въ католичество. Разговоръ этотъ не особенно интересенъ и я его выпущу. На слѣдующій день, передъ отъ-

ѣздомъ, прощаясь со священникомъ, я говорю ему, что, вотъ, сегодня вечеромъ, пожалуй, увижу Pere Defrance-а (онъ былъ въ это время также въ одномъ изъ несторіанскихъ селеній, часахъ въ 8—9 пути, гдѣ я собирался ночевать), такъ не нужно ли передать ему что-либо черезъ меня лично. „Нѣтъ“, отвѣчалъ священникъ—„передавать, кажется, нечего; а вотъ если онъ спроситъ—служимъ-ли мы обѣдню по католическому обряду, то скажите ему, что пока мы не получимъ еще обѣщанныхъ двухъ паръ быковъ, будемъ служить по старому“!. Это значитъ—если несторіанамъ дать не двѣ пары быковъ, а двѣнадцать паръ, то они будутъ служить обѣдню, по какому угодно обряду.

Экономическая дѣятельность населенія.

Прежде всего, считаю необходимымъ заявить, что вся настоящая глава, не смотря на ея важность, въ такой книгѣ, какъ военно-статистичееkое описаніе страны, не содержитъ въ себѣ никакихъ достовѣрныхъ статистическихъ данныхъ, которыя могли-бы ря-

домъ цифръ наглядно иллюстрировать различныя отрасли экономической дѣятельности населенія. У меня нѣтъ свѣдѣній ни о количествѣ собираемыхъ ежегодно хлѣбовъ, ни о количествѣ домашняго скота, ни о числѣ аробъ и повозокъ, а равно и другихъ свѣдѣній, представляющихъ, въ военномъ отношеніи, извѣстный интересъ. Вообще, мнѣ не удалось встрѣтить или натолкнуться на такіе источники, которые могли-бы, болѣе или менѣе, надежно орьентировать меня въ подобнаго рода вопросахъ. — Основывать сборъ статистическихъ данныхъ, на показаніяхъ свѣдущихъ людей или показаніяхъ спеціально командированныхъ съ этою цѣлью агентовъ, я не считалъ возможнымъ, такъ какъ мнѣ пришлось, на горькомъ опытѣ убѣдиться, что доставляемыя подобными лицами цифровыя данныя, чаще всего, основаны на ихъ собственной фантазіи, имѣющей мало общаго съ дѣйствительностью.

Такъ называемые ашарные и агнамные списки, *) за извѣстный періодъ времени, не-

*) Ашаръ—налогъ въ размѣрѣ $^1/_8$—$^1/_9$ сбора со всѣхъ сельскохозяйственныхъ продуктовъ, взимаемый въ Турціи въ пользу казны; агнамъ—налогъ на овецъ, въ размѣрѣ 5 піастровъ, съ каждой родившейся головы.

сомнѣно, могли-бы дать много интересныхъ экономическихъ свѣдѣній; но списки эти только тогда могли-бы получить извѣстную цѣну, когда пріобрѣтались бы изъ надежныхъ рукъ, что къ сожалѣнію представляется, въ большинствѣ случаевъ, весьма трудно разрѣшимой задачей, это во первыхъ; а во вторыхъ, ашарные и агнамные списки за нѣсколько лѣтъ могли-бы дать надежныя цифры, при томъ условіи, если-бы они захватывали періодъ спокойныхъ годовъ; на мою-же долю выпалъ періодъ кровавыхъ безурядицъ 1895—1897 годовъ; затѣмъ, слѣдовалъ періодъ 1898—1899 годовъ, въ теченіе которыхъ населеніе восточныхъ вилаетовъ Азіатской Турціи находилось еще въ извѣстномъ броженіи.

Экономическій строй обоихъ вилаетовъ началъ измѣнятся уже съ осени 1895 года. Изъ доходныхъ—они обратились въ убыточные. До 1895 года Ванъ и Битлисъ посылали значительные избытки въ общегосударственную казну. Съ 1896 года, наоборотъ, содержаніе администраціи этихъ вилаетовъ требовало значительной поддержки изъ общегосударственныхъ суммъ. Экономическое бла-

госостояніе армянскаго населенія (существовавшее до 1895 года), было сперва подорвано, затѣмъ разшатано и въ концѣ концовъ болѣе чѣмъ на половину уничтожено. Армяне потеряли большую часть своего домашняго скота, очутившагося въ рукахъ курдовъ; эти послѣдніе, въ видахъ сокрытія награбленнаго скота, частью мѣнялись имъ между собой, угоняя его изъ однѣхъ казъ въ другія, частью сбывали въ другіе вилаеты, частью—даже въ Персію. Убыль рабочаго скота имѣла своимъ послѣдствіемъ уменьшеніе количества запашекъ въ теченіе 1896—1897 годовъ, пахотныя земли пустовали болѣе чѣмъ наполовину. Около 20000 армянскаго населенія бѣжало въ это время въ Россію. Цѣна на хлѣбъ въ 1898 году почти утроилась. Турецкая администрація обоихъ вилаетовъ, начинавшая созерцать пустыри вмѣсто пахотей, не знала, какъ выйти изъ положенія, угрожавшаго голодомъ. Былъ поднятъ вопросъ о передачѣ свободныхъ земель курдамъ, хотя эти послѣдніе были мало способны замѣнить земледѣльцевъ—армянъ, но надо было искать какого нибудь выхода изъ непормальнаго положенія. Съ весны 1897 года

началось было обратное переселеніе армянъ въ Турцію; но едва успѣли перейти границу первыя партіи переселенцевъ (въ общемъ около 700—800 человѣлъ), какъ со стороны Порты послѣдовало запрещеніе таковому переселенію. Запрещеніе это мотивировалось тѣми соображеніями, что съ открытіемъ доступа на границѣ тысячамъ безпаспортныхъ армянъ, въ предѣлы Турціи могутъ перекочевать новыя сотни армянскихъ агитаторовъ, и спокойствіе, только что водворенное въ восточныхъ вилаетахъ Азіатской Турціи, будетъ снова нарушено. (Запрещеніе армянамъ перехода въ Турцію существуетъ и по настоящее время. Ноябрь 1902 г.). Такимъ образомъ, тысячи бѣжавшихъ турецкихъ армянъ офиціально были окончательно отрѣзаны отъ своей родины. Говорю—офиціально потому, что тайный переходъ армянъ, продолжался въ теченіе того-же 1897 и слѣдующихъ годовъ. И надо отдать честь турецкимъ властямъ Вана и Битлиса—къ этому нелегальному возвращенію армянскихъ бѣглецовъ на свою родину, онѣ относились съ большою гуманностью. Мнѣ какъ то пришлось просить Ван-

скаго вали—Тахиръ-пашу (онъ и по настоящее время въ томъ-же городѣ Ванѣ), по поводу разрѣшенія, одному изъ извѣстныхъ мнѣ армянскихъ бѣглецовъ, прибыть въ Ванъ, гдѣ у него находились всѣ члены его семьи. На мою просьбу Тахиръ-паша отвѣтилъ мнѣ слѣдующее. «Пособить Вамъ въ этомъ дѣлѣ я „никакъ не могу. Между Ваномъ и Битли„сомъ лежитъ часть Эрзерумскаго вилаета. „Тамъ я не хозяинъ.... но если не только „этотъ армянинъ, о которомъ Вы просите, „но и всякій другой бѣглый Ванскій армя„нинъ, какимъ бы то ни было образомъ, очу„тится въ границахъ Ванскаго вилаета, онъ „можетъ быть покоенъ—его здѣсь никто не „тронетъ. Пусть только каждый займется „своимъ „дѣломъ.... и откажется отъ обще„нія съ „хинчакистами....“

Несомнѣнно, что, для скрывавшихся на Кавказѣ армянъ, обратный переходъ въ Турцію былъ довольно опасенъ, такъ какъ обратныя партіи армянъ, легко могли быть сочтены за шайки армянскихъ агитаторовъ. Тѣмъ не менѣе, умѣя найти для себя нелегальный путь, для перехода въ 1896 году

изъ Турціи въ Россію, тѣ же армяне, тѣмъ же путемъ, могли вернуться и въ Турцію. И многіе изъ нихъ дѣйствительно вернулись благополучно и спокойно устроились на своей родинѣ.

Съ осени 1898 года экономическое положеніе обоихъ вилаетовъ стало нѣсколько поправляться, но движеніе курдскаго и армянскаго населеній, тѣмъ не менѣе, продолжалось. Армяне бросали свои селенія въ такихъ казахъ какъ Шатахъ, Нордузъ, Махмудіе, Гяваръ, Джуламеркъ и другихъ, болѣе удаленныхъ отъ главныхъ центровъ вилаетовъ и переселялись въ ближайшія нахіи—Вана, Битлиса, въ казы—Мушъ и Буланыхъ; на ихъ мѣста являлись курды, частью изъ Ванскаго, частью изъ сосѣднихъ вилаетовъ, частью даже изъ Персіи. При такомъ броженіи населенія, невозможно было помышлять о сборѣ какихъ бы то ни было статистическихъ свѣдѣній. Чтобы не оставить вопроса о нихъ совершенно открытымъ, далѣе я привожу нѣкоторыя цифровыя данныя, заимствуя таковыя изъ книги V. Cuinet. Дѣлаю это съ двоякой цѣлью. Во-первыхъ, для избѣжанія упрека

въ полномъ игнорированіи такими статистическими свѣдѣніями, которыя, по мнѣнію нѣкоторыхъ, должны заслуживать извѣстнаго довѣрія; а во-вторыхъ—что-бы отмѣтить въ этихъ свѣдѣніяхъ такія неточности, которыя для меня представляются совершенно очевидными. Въ своемъ мѣстѣ я укажу на эти неточности, а теперь перехожу къ самому краткому очерку сельскохозяйственной дѣятельности населенія.

Земледѣліе.

Земледѣліемъ въ Ванскомъ и Битлисскомъ вилаетахъ занимаются, главнымъ образомъ, армяне; хотя и курды начинаютъ постепенно осваиваться съ этимъ родомъ сельскохозяйственной дѣятельности, въ особенности тамъ. гдѣ они за послѣдніе годы вытѣсняютъ армянъ. Обработка полей въ обоихъ вилаетахъ всегда давала здѣсь вѣрный доходъ, такъ какъ благодаря хорошему, въ большинствѣ случаевъ, искусственному орошенію полей, неурожаевъ въ странѣ почти не бываетъ.

Замѣчу, между прочимъ, что цифры 106435 п пшеницы и 130250 пуд. проса для Битлисскаго санджака получены мною изъ сложенія данныхъ для трехъ казъ — Ахлата, Хизана и Модики.

Ахлатъ	82,000	kiles	110,000	п.
Хизанъ	27,000	kilogr	1,960	„
Модики	70,000	„	4,375	„
			106,435	п.

Пшеницы.

Ахлатъ	90,000	kiles	121,500	п
Хизанъ	50,000	kilogr	3,125	„
Модики	90,000	„	5,625	„
			130,250	п.

Проса.

Оцѣнивать каждую изъ этихъ цифръ не стану. Но, не могу не замѣтить, что въ казѣ Ахлатъ культивируется главнымъ образомъ ячмень и пшеница; проса — почти совсѣмъ нѣтъ; посѣвы этаго злака мнѣ, по крайней мѣрѣ, встрѣчать не приходилось. Между тѣмъ, по даннымъ V. Cuinet выходитъ, что проса здѣсь засѣваютъ даже больше, чѣмъ пшеницы, а ячменя будто бы здѣсь и совсѣмъ нѣтъ. Далѣе, по тѣмъ же даннымъ, выходитъ, что, напримѣръ, на 25,000 населенія Хизана приходится всего около 5000 пу-

довъ главныхъ пищевыхъ продуктовъ (1960 пуд. пшеницы и 3125 пуд. проса), или около 8 фунтовъ въ годъ на человѣка—цифра совершенно невѣроятная, такъ какъ, при подобной производительности края, въ немъ невозможно существованіе никакого населенія.

Приведенныя мною здѣсь замѣчанія могутъ послужить для предостереженія тѣхъ, кои стали-бы пользоваться этого частью данныхъ V. Cuinet, полагаясь на извѣстную ихъ достовѣрность. По моему мнѣнію, ими пользоваться нельзя и, за неимѣніемъ другихъ, болѣе надежныхъ, данныхъ, мнѣ приходится ограничится лишь слѣдующими общими указаніями.

Главными продуктами земледѣлія въ Битлисскомъ и Ванскомъ вилаетахъ (за исключеніемъ санджака Хеккіари) являются пшеница и ячмень; они составляютъ, по всей вѣроятности, не меньше $^3/_4$ общаго сбора всѣхъ остальныхъ хлѣбныхъ продуктовъ. Посѣвы пшеницы производятся исключительно осенью, ячменя—весною. Въ общемъ, пшеницы сѣютъ, пожалуй, раза въ два больше, чѣмъ ячменя. Казы Адильджевазъ, Буланыхъ и

нахія Ховацоръ даютъ лучшіе сорта пшеницы. Рожь сѣютъ въ небольшомъ количествѣ, гораздо меньше, чѣмъ ячменя, и хлѣбъ изъ ржаной муки встрѣчается нерѣдко.

Въ южныхъ округахъ Ванскаго вилаета (въ казахъ Мокюсъ, Карчканъ, Гяваръ, въ землѣ аширетныхъ несторіанъ) и въ казахъ Битлисскаго вилаета — Хизанъ, Ширванъ, Модики, Сасунъ, Генчъ засѣваются въ значительномъ количествѣ (больше остальныхъ хлѣбовъ) различные сорта проса, изъ коихъ нѣкоторые сорта напоминаютъ русскую гречиху, другіе — грузинское гоми; носятъ они разныя названія — дарія, гильгиль и друг.

Количество ежегодныхъ запашекъ въ предѣлахъ обоихъ вилаетовъ представляется величиною далеко непостоянною; такъ напримѣръ, число запашекъ 1896 года не составляло и половины предшествовавшаго года. Съ 1897 году оно начало нѣсколько возрастать и къ 1899 году, повидимому, достигло нормы. Вообще, можно сказать, что при нормальномъ количествѣ годичныхъ запашекъ, хлѣбные продовольственные запасы обоихъ вилаетовъ оказываются не только вполнѣ достаточными, для

удовлетворенія годичной потребности мѣстнаго населенія, но отъ нихъ остается еще извѣстный излишекъ, могущій служить резервомъ продовольственныхъ средствъ и для будущаго года. При мнѣ урожай 1896 года былъ вполнѣ достаточенъ не только для покрытія потребностей этого года, но и слѣдующаго за нимъ 1897 года; несмотря на то, что въ этомъ послѣднемъ году сборъ всѣхъ продуктовъ не составлялъ и половины предшествовавшаго года, цѣны на ячмень и пшеницу въ Ванскомъ вилаетѣ не только не повысились, а, напротивъ, одно время держались даже нѣсколько ниже цѣнъ 1896 года. Такъ, осенью 1896 года, цѣна одной чаны (около шести русскихъ мѣръ) пшеницы стоила 38-40 піастровъ; чана ячменя 18-20 піастровъ; весною же 1897, года чана пшеницы продавалась 35- 37 піастровъ, а ячменя - 16-18 піастровъ; осенью 1897 года цѣна пшеницы дошла до 40, а ячменя— до 20 піастровъ за чану. Въ теченіе 1898 года средняя цѣна на пшеницу дошла до 70 піасторовъ, а на ячмень до 30 піастровъ за чану. Въ 1899 году цѣны поднялись еще выше: пшеница - 90-95 піастровъ, ячмень—до 40 піастровъ за чану.

ствуетъ. Вывозъ-же иногда наблюдаются и производится, главнымъ образомъ, къ сторонѣ Эрзерумскаго вилаета.

Относительно фуражныхъ средствъ вилаета, также могу привести лишь одни общія соображенія. Прежде всего упомяну о томъ, что въ обоихъ вилаетахъ довольно распространено травосѣяніе. Сѣютъ, преимущественно, такъ называемую, ёнжу (люцерну), поля которой можно встрѣтить возлѣ многихъ селеній; затѣмъ, сѣютъ также болѣе низкій по качеству сортъ травы, извѣстный подъ названіемъ куриньяна (весьма похожую на ёнжу). Какъ ту, такъ и другую косятъ два раза въ годъ и употребляютъ, главнымъ образомъ, для корма лошадей. Къ началу весны запасовъ этихъ травъ почти нигдѣ не остается. Полевое и горное сѣно обыкновенно травятъ скотомъ и если косятъ, то только въ тѣхъ мѣстахъ, гдѣ трава подымается выше колѣнъ. Во всѣхъ сѣверныхъ округахъ обоихъ вилаетовъ запасы сѣна болѣе значительны, нежели въ южныхъ; въ казахъ: Бергри, Махмудіе, Арджешь, Мелазгертъ и Буланыхъ сѣно можно найти, правда, въ небольшомъ количествѣ, иногда даже

поздней весной, т. е. въ то время, когда въ южныхъ округахъ остаются запасы только одного саману. Стоимость одного пуда сѣна колеблется между однимъ и двумя піастрами; продаютъ его обыкновенно по пучкамъ или партамъ, считая въ партѣ 30 пучковъ; но величина пучковъ весьма неодинакова, попадаются пучки въ 6—8 фунтовъ, а иногда встрѣчаются и такіе, вѣсъ которыхъ доходитъ до $1^1/_2$ пудовъ.

Наконецъ, весьма немаловажное значеніе въ народномъ хозяйствѣ, какъ продуктъ продовольствія скота въ зимнее время, имѣетъ саманъ (битая солома). Онъ получается отъ молотьбы хлѣба и идетъ на кормъ какъ быковъ, коровъ, буйволовъ, такъ и овецъ и лошадей; запасы его сохраняются обыкновенно дольше нежели сѣна, и къ концу весны въ селеніяхъ кромѣ него почти не остается никакихъ другихъ видовъ фуража. Въ селеніяхъ, лежащихъ внѣ главныхъ магистральныхъ путей обоихъ вилаетовъ, мнѣ приходилось встрѣчать весьма значительные запасы гніющаго саману, оставшагося неизрасходованнымъ въ теченіе зимняго періода. Это можетъ ука-

зывать на извѣстный излишекъ его, вообще, превышающій годичную потребность населенія, хотя-бы въ нѣкоторыхъ районахъ.

Садоводство. Климатическія условія Ванскаго и Битлисскаго вилаетовъ вполнѣ благопріятствуютъ произрастанію здѣсь всѣхъ породъ фруктовыхъ деревьевъ, не исключая и винограда. Кромѣ турокъ и армянъ, издавна занимающихся садоводствомъ, теперь можно назвать большое число курдскихъ селеній, въ которыхъ культура различныхъ сортовъ фруктовыхъ деревьевъ составляетъ видную отрасль ихъ сельскохозяйственной дѣятельности. Значительная часть курдовъ рая (т. е. неплеменныхъ курдовъ) въ южныхъ округахъ занимаются садоводствомъ въ такой же степени, какъ и хлѣбопашествомъ. Въ казахъ Карчканъ, Кявашъ, Хизанъ, Ширванъ, Схертъ встрѣчаются обширные фруктовые сады, весьма недавней посадки, принадлежащіе, главнымъ образомъ, курдамъ. Въ трехъ послѣднихъ казахъ много виноградныхъ плантацій; съ каждымъ годомъ онѣ увеличиваются и занимаютъ все большія и большія площади. Затѣмъ, большіе фруктовые сады можно указать въ слѣ-

дующихъ пунктахъ: въ г. Ванѣ—до 10 кв. верстъ сплошныхъ садовъ, въ Битлисѣ—около 6 квад. верстъ; въ селеніяхъ: Артаметъ, Востанъ, Адильджевазъ, Ахлатъ (всѣ четыре Ванскаго вилаета) въ общей сложности около 30 кв. верстъ сплошныхъ садовъ. Продуктами садоводства являются различные сорта сушеныхъ фруктовъ—абрикосъ, персиковъ, сливъ, грушъ, яблокъ, айвы и винограда. Но, въ общемъ, ни въ одномъ изъ райновъ не имѣется фруктовъ высокаго качества. Славятся лишь одни волоскіе орѣхи, произростающіе въ южныхъ округахъ обоихъ вилаетовъ.

Огородничество. За послѣднее время огородничество въ сельскомъ быту также стало занимать видное мѣсто. Благодаря знакомству жителей съ орошеніемъ полей, здѣсь возможна, несмотря на отсутствіе въ лѣтнее время дождей, вполнѣ успѣшная культура самыхъ разнообразныхъ огородныхъ растеній. И недостатка въ овощахъ, по крайней мѣрѣ въ такихъ крупныхъ населенныхъ пунктахъ какъ Ванъ, Битлисъ, Мушъ, Схертъ, Арджешъ, Адильджевазъ и друг., теперь уже не имѣется. Осенью на базарахъ появляется въ большомъ

количествѣ капуста, бураки, морковь, рѣдька, помидоры, баклажаны, лукъ, салатъ, картофель и другіе овощи. Цѣны на нихъ стоятъ почти всегда весьма низкія, не дороже 12—18 копѣекъ за пудъ, смотря по сорту продукта. Въ немаломъ количествѣ и почти повсюду можно встрѣтить также огурцы, тыквы, арбузы и дыни; послѣднія попадаются весьма высокихъ сортовъ; арбузы хороши лишь въ южныхъ округахъ.

Картофель производится въ небольшомъ количествѣ и довольно посредственнаго качества; онъ началъ входитъ въ употребленіе лишь въ недавнее время; твердая глинистая почва не особенно способствуетъ хорошему его произростанію въ обоихъ вилаетахъ.

Табаководство. Небольшія табачныя плантаціи можно встрѣтить почти во всѣхъ казахъ вилаета. Производствомъ табаку въ большомъ количествѣ занимаются преимущественно курды въ южныхъ округахъ—Гяварѣ, Шамдинанѣ, Бейть-уль-шабабѣ и Джуламеркѣ. Лучшимъ табакомъ считается Шамдинанскій; онъ не поступаетъ, однако, въ вѣдѣніе компаніи Рыжи (компаніи, пользующейся исключитель-

нымъ правомъ продажи табаку въ Турціи), а цѣликомъ сосредоточивается въ рукахъ извѣстнаго курдскаго шейха Мемедъ-Седыка, который и перепродаетъ его почти цѣликомъ въ Персію. Кромѣ того пользуются извѣстностью табаки: Мушскій, Схертскій и Востанскій (Востанъ — административный пунктъ казы Кявашъ, Ванскаго вилаета). Въ общемъ, по даннымъ V. Cuinet, въ Ванскомъ вилаетѣ ежегодно производится до 30000 пудовъ табаку, а въ Битлисскомъ до 25000 пудовъ.

Производство вина и водки Винодѣліемъ занимаются исключительно армяне и, главнымъ образомъ, въ большихъ населенныхъ центрахъ въ городахъ—Битлисъ, Ванъ, Мушъ, Схертъ и еще нѣкоторыхъ другихъ менѣе значительныхъ. Мѣстное вино розоватаго цвѣта, кислое, но тѣмъ не менѣе обладаетъ достаточною крѣпостью. Водку приготовляютъ почти исключительно изъ кишмиша; она гораздо слабѣе русской, сладковата, пріятна на вкусъ и вовсе не обладаетъ отвратительнымъ запахомъ кавказской фруктовой водки.

О количествѣ добываемыхъ спиртныхъ напитковъ, нельзя дать хотя бы приблизи-

тельныхъ свѣдѣній. Спеціальныхъ водочныхъ или винныхъ заводовъ нигдѣ не имѣется. Всѣ такого рода продукты приготовляются въ болѣе зажиточныхъ домахъ, и въ продажѣ, на рынкѣ, имѣются лишь въ самомъ ограниченномъ количествѣ. Стоимость бутылки мѣстнаго вина колеблется между 8—10 копѣйками, а водки—отъ 16 до 20 копѣекъ.

Скотоводство.

Въ Ванскомъ и Битлисскомъ вилаетахъ скотоводство въ народномъ хозяйствѣ играетъ не меньшую роль, нежели земледѣліе. Въ предѣлахъ обоихъ вилаетовъ, можно указать на много такихъ районовъ, въ которыхъ, за отсутствіемъ пахотныхъ земель, единственныя средства къ существованію даетъ скотоводство. Хребетъ Алла-дага на сѣверѣ и вся вершинная часть главнаго Тавра на югѣ, съ ихъ многочисленными отрогами, въ лѣтнее время являются пастбищными мѣстами для многочисленныхъ стадъ скота, пригоняемыхъ сюда, главнымъ образомъ, курдами. Армянское на-

селеніе, кое гдѣ, хотя также выходитъ на кочевки, но лишь въ незначительномъ числѣ семей и по преимуществу въ южныхъ округахъ—Шатахъ, Мокюсъ, Хизанъ и Сасунъ. Въ предѣлы этихъ же казъ, на лѣтнее время, прибываетъ значительное число курдовъ кочеровъ (кочевыхъ курдовъ), не имѣющихъ постояннаго мѣста жительства и проводящихъ лѣто въ горномъ районѣ Тавра, а зиму—на равнинѣ Мессопотаміи, между Моссуломъ и Джезире.

Скотоводствомъ въ большихъ размѣрахъ занимаются преимущественно аширетные курды (племенные); остальное населеніе хотя и содержитъ въ домашнемъ быту довольно много крупнаго рогатаго скота, необходимаго для полевыхъ работъ, но въ числѣ овецъ уступаетъ племеннымъ курдамъ или курдамъ кочерамъ, у которыхъ мелкій скотъ составляетъ все ихъ достояніе.

Въ общемъ, можно сказать, что оба вилаета богаты скотомъ всякаго рода и, главнымъ образомъ—овцами; но опредѣлить степень этого богатства какими нибудь цифрами—нѣтъ возможности, въ виду полнѣйшаго от-

сутствія сколько нибудь, въ этомъ отношеніи, надежныхъ статистическихъ данныхъ. Дабы избѣгнуть упрека въ томъ, что я игнорирую данныя V. Cuinet, приведу таковыя, но замѣчу, что онѣ относятся къ началу 1890-хъ годовъ, это во первыхъ, а во вторыхъ замѣчу также, что онѣ не отличаются полнотой и не могутъ служить матеріаломъ для какихъ нибудь положительныхъ выводовъ.

Данныя эти будутъ слѣдующія.

Названіе санджаковъ.	Годовой приростъ скота въ Ванскомъ вилаетѣ.						
	Крупный рогатый скотъ.		Лошади.	Ослы.	Катеры.	Мелкій скотъ.	
	Быки и коровы.	Буйволы.				Овцы.	Козы.
Ванъ . .	24000	20000	19000	10000	8000	70000	12500
Хеккіари .	30000	26000	30000	20000	10000	110000	15000
ВСЕГО. .	100000		49000	30000	18000	180000	27500

Общее количество скота въ вилаетѣ Битлисъ.				
Овцы.	Быки и буйволы.	Лошади.	Ослы.	Мулы.
2,000,000	800,000	90,000	60,000	6,000

Кромѣ того имѣются еще частныя данныя для санджаковъ Мушъ и Схертъ.

Общее количесво скота въ санджакѣ Мушъ.				
Овцы.	Буйволы и быки.	Лошади.	Ослы.	Мулы.
800,000	200,000	30,000	12,000	2000

Годичная прибыль скота въ санджакѣ Схертъ.			
Буйволы и быки.	Лошади.	Овцы	Козы.
15,500	5,500	81273	79289

Я не стану подвергать эти данныя подробной критической оцѣнкѣ, за неимѣніемъ какого либо другого болѣе надежнаго матеріала; сдѣлаю лишь нѣкоторыя замѣчанія. Возьму сперва болѣе знакомый мнѣ Ванскій вилаетъ.

Судя по даннымъ V. Cuinet, нужно заключить, что въ Ванскомъ санджакѣ между числомъ буйволовъ и прочимъ крупнымъ рогатымъ скотомъ должно существовать такое соотношеніе: на 6 быковъ или коровъ должно приходиться 5 буйволовъ, т. е. какъ тѣ, такъ и другіе должны встрѣчаться приблизительно въ одинаковомъ числѣ. Между тѣмъ, при де-

Тифлисъ Лит. Кавк. Воен.-Топ. Отд.

тальномъ знакомствѣ съ различными районами Ванскаго санджака, подобное соотношеніе почти ни гдѣ не наблюдается. Во время моихъ разъѣздовъ по сѣвернымъ казамъ этого санджака, въ которыхъ буйволы разводятся въ гораздо большемъ числѣ, нежели въ остальныхъ казахъ, мнѣ ежедневно приходилось видѣть стада крупнаго рогатаго скота, среди которыхъ видѣлъ и буйволовъ, но всегда въ далеко меньшемъ числѣ, чѣмъ быковъ и коровъ вмѣстѣ взятыхъ. Тоже самое можно было наблюдать и на ночлегахъ въ селеніяхъ. Останавливаться приходилось обыкновенно у болѣе зажиточныхъ и богатыхъ сельчанъ; а между тѣмъ, даже и у нихъ, число прочаго крупнаго рогатаго скота всегда въ раза 3—4 превосходило число буйволовъ. Тоже самое могъ бы сказать и относительно санджака Хеккіари. Такимъ образомъ, приходится лишь ограничиться предположеніемъ, что данныя V. Cuinet о ежегодномъ приростѣ крупнаго рогатаго скота въ Ванскомъ вилаетѣ, по всей вѣроятности, не точны; хотя, по неимѣнію какихъ нибудь другихъ документальныхъ данныхъ, и нельзя опредѣлить степени таковой неточности.

Затѣмъ, относительно 49000 ежегоднаго прироста лошадей. Таковая цифра ежегодной прибыли лошадей должна соотвѣтствовать по крайней мѣрѣ 150000 общаго ихъ числа во всемъ вилаетѣ А это послѣднее число едва ли вѣроятно потому, что при наличности такого запаса лошадей, не было бы никакихъ затрудненій въ комплектованіи конскаго состава полковъ курдской кавалеріи (гамидіе). На самомъ же дѣлѣ, можно считать за фактъ, неподлежащій сомнѣнію, что чуть ли не половина этихъ полковъ конскимъ составомъ не обезпечена. Изъ 18 полковъ гамидіе, расположенныхъ въ Ванскомъ вилаетѣ, только 10 имѣютъ необходимый комплектъ лошадей, а для остальныхъ 8 полковъ полнаго конскаго состава, повидимому, не хватаетъ. И если этотъ недочетъ въ какихъ нибудь 3—4 тысячи лошадей, до настоящаго времени, не могутъ покрыть аширетные курды, наиболѣе богатые коневыми средствами, вообще, то позволительно усомниться, чтобы ежегодный приростъ лошадей Ванскаго вилаета могъ достигнуть 49000, т. е. такой цифры, каковой не

достигаетъ общее число лошадей въ сосѣдней Эриванской губерніи. *)

Сдѣлаю еще одно замѣчаніе. Число 800000 головъ крупнаго рогатаго скота для Битлисскаго вилаета кажется мнѣ слишкомъ преувеличеннымъ. Если допустить, что число это болѣе или менѣе правдоподобно, то нужно будетъ допустить также и то, что весь крупный рогатый скотъ Битлисскаго вилаета равняется общему числу этого вида скота въ Тифлисской и Кутаисской губерніяхъ взятыхъ въ совокупности. А если это дѣйствительно такъ, то придется установить, что Битлисскій вилаетъ, въ этомъ отношеніи, нужно поставить выше всѣхъ губерній и областей Кавказа. Въ Закавказьи на каждые 100 человѣкъ приходится 49 головъ рогатаго скота, а въ областяхъ Сѣвернаго Кавказа—91. Для Битлисскаго же вилаета выходитъ, что на каждые 100 жителей рогатаго скота нужно считать во всякомъ случаѣ болѣе 150 головъ **).

*) Въ 1899 году въ ней числилось 47000 лошадей (свѣдѣнія управленія ветеринарной частью гражданскаго вѣдомства на Кавказѣ).

**) Говорю—во всякомъ случаѣ, имѣя въ виду, что среднюю величину одного дыма можно принять равною не 8 душамъ, а 9, 10 и болѣе.

Я могъ бы продолжать разборъ и остальныхъ данныхъ V. Cninet, но ограничусь лишь сдѣланными замѣчаніями потому, что, какъ уже было сказано раньше, я не располагаю никакими другими статистическими данными, могущими придать извѣстную цѣну моимъ критическимъ замѣчаніямъ. Всѣ мои дальнѣйшія разсужденія, по этому вопросу, сведутся лишь на разговоры, въ основѣ которыхъ лягутъ мои личныя и, можетъ быть, неосновательныя предположенія.

Перехожу къ самому краткому перечню существующихъ здѣсь породъ скота.

Рогатый скотъ мѣстной породы не отличается особенными достоинствами. Быки и коровы, обыкновенно, малорослы и при убоѣ даютъ всего лишь 7—8 пудовъ мяса, а иногда и того менѣе. Въ южныхъ округахъ встрѣчаются такіе экземпляры взрослыхъ быковъ, которые по своему росту лишь малымъ отличаются отъ годовалого теленка нашей украинской породы скота. Затѣмъ, коровы, вообще, малодойны и лучшія изъ нихъ рѣдко даютъ 10—12 стакановъ молока въ сутки. Буйволы, наоборотъ—весьма крупной породы; лучшіе

экземпляры можно встрѣтить въ казахъ—Бергри, Альбакѣ, Гяварѣ, Шамдинанѣ, Мушѣ и Буланыхѣ; хорошая пара буйволовъ свободно повезетъ грузъ въ сто пудовъ даже по аробной дорогѣ. Весь крупный рогатый скотъ, не исключая и коровъ, употребляется здѣсь какъ для обработки земли и упряжки аробъ, такъ и для вьючной перевозки тяжестей, главнымъ образомъ, хлѣбнаго зерна; его насыпаютъ въ длинные мѣшки, которые, затѣмъ, перекидываютъ черезъ спины животныхъ. Въ такомъ видѣ зерно перевозится на сотни и болѣе верстъ. Средняя стоимость быка или коровы $1^1/_2$—2 лиры; буйволы—отъ $2^1/_2$ до 5 лиръ, а иногда, смотря по качеству экземпляра, и дороже.

Лошади мѣстной породы, въ массѣ—также низкорослы; онѣ употребляются здѣсь исключительно для верховой ѣзды и для перевозки тяжестей на вьюкахъ. И въ предѣлахъ обоихъ вилаетовъ, едва ли можно найти нѣсколько десятковъ лошадей, знакомыхъ съ упряжкой. У богатыхъ курдовъ встрѣчаются иногда кровныя лошади—помѣси арабской породы, но число таковыхъ относительно невелико; полагаю, что

не болѣе 1-го—2-хъ процентовъ. Вообще, всѣ мѣстныя лошади обладаютъ сухимъ станомъ, широкою грудью, тонкими и цѣпкими ногами и твердою поступью; онѣ съ легкостью преодолѣваютъ трудные горные переходы и поражаютъ своей выносливостью; на кормъ и уходъ, вообще, не взыскательны. Мерины нигдѣ не встрѣчаются; повсюду—исключительно одни жеребцы; къ числу ихъ хорошихъ качествъ слѣдуетъ также отнести ихъ сравнительное спокойствіе. Мнѣ почти никогда не приходилось замѣчать ни драки, ни особаго безпорядка въ цѣлой массѣ лошадей. Цѣлые караваны жеребцовъ двигаются вполнѣ спокойно; каждая лошадь идетъ большею частью не въ поводу, а сама по себѣ, или же привязанною къ сѣдлу впереди идущей лошади. Встрѣчаешь иногда вереницы въ сотню лошадей, идущихъ одна за другой съ покорностью, напоминающей самыхъ тихихъ мериновъ. Наиболѣе богаты лошадьми казы—Бергри, Махмудіе, Ванъ и Арджешъ, это въ Ванскомъ вилаетѣ; въ Битлисскоъ же—Мушъ, Мелазгертъ, Варто, Схертъ и Харзанъ.

Средняя цѣна туземной лошади 5—6 лиръ;

лучшіе экземпляры до 10—12 лиръ, рѣдко болѣе. Показныхъ заводскихъ жеребцовъ и кобылъ, дороже 30 лиръ, мнѣ видать не приходилось. О существованіи гдѣ либо спеціальныхъ конскихъ заводовъ никакихъ свѣдѣній не имѣю, и полагаю, что таковыхъ, въ предѣлахъ обоихъ вилаетовъ, вообще, не существуетъ.

Катеры встрѣчаются почти во всѣхъ округахъ обоихъ вилаетовъ, но ихъ особенно много въ казахъ - Битлисъ, Джуламеркъ, Хизанъ, Модики, Сасунъ и въ землѣ аширетныхъ несторіанъ. Въ этихъ областяхъ только катеры да ослы и способны служить для сообщенія по тропинкамъ, не допускающимъ безъ особаго риска прохожденіе лошадей. Для всего горнаго района Тавра катеръ является весьма цѣннымъ и ничѣмъ незамѣнимымъ здѣсь животнымъ, играющимъ немаловажную роль въ жизни, осѣвшаго въ неприступныхъ горахъ, мѣстнаго населенія. Всѣ достоинства катера способенъ оцѣнить лишь тотъ, кому воочію пришлось бы убѣдиться, какъ это тихое и покорное животное свободно проходитъ въ такихъ мѣстахъ, гдѣ съ трудомъ отыщетъ мѣсто

для ноги, даже привыкшая къ горамъ курдская лошадь. Въ землѣ аширетныхъ несторіанъ и въ казахъ Мокюсъ и Хизанъ мнѣ приходилось встрѣчать тропинки шириною въ 6—8 вершковъ, высѣченныя въ откосахъ скалъ, въ видѣ мелкихъ волнистыхъ ступеней. По такимъ тропинкамъ никакая лошадь, безъ ежеминутнаго риска - сорваться внизъ, не пройдетъ. Большинство лошадей, при постановкѣ ногъ, обыкновенно избѣгаетъ выбоинъ и ставятъ копыта на выпуклую часть поверхности пути, между двумя сосѣдними выбоинами, вообще; а катеръ ищетъ именно этихъ выбоинъ и, пользуясь самыми незначительными углубленіями въ скалѣ, ставитъ въ нихъ свое маленькое копыто, какъ въ чашку, и, цѣпляясь за всякія неровности пути, находитъ упоръ для своихъ ногъ тамъ, гдѣ нога лошади неминуемо станетъ скользить и гдѣ, какъ для нея, такъ и для сѣдока, на каждомъ шагу, будетъ грозить катастрофа. Я неоднократно пользовался услугами этого животнаго и спокойно проѣзжалъ тамъ, гдѣ, пользуясь лошадью, вынужденъ былъ бы идти пѣшкомъ,

или, еще того хуже, карабкаться на четвереньках.

Цѣна катера, смотря по росту, отъ 6 до 12 лиръ. Есть экземпляры величиною нѣсколько больше крупнаго осла, но попадаются и такіе, которые малымъ отличаются отъ средней лошади.

Ослы, въ массѣ - низкорослой породы; имѣются повсюду и, полагаю, что въ такомъ же числѣ, какъ и лошади. Цѣна осла — отъ $1^1/_2$ до 2 лиръ. Муловъ почти нѣтъ; мнѣ, по крайней мѣрѣ, встрѣчать ихъ приходилось очень рѣдко.

Овцы. Овцеводство является главною отраслью скотоводства какъ въ Битлисскомъ, такъ и въ Ванскомъ вилаетахъ. Оно получаетъ особенно широкое развитіе въ казахъ Бергри, Махмудіе и Альбакѣ; а затѣмъ, въ южныхъ частяхъ вилаетовъ; въ этомъ отношеніи особенно выдѣляются казы Джуламеркъ, Бервари, Шатахъ Мотки, Сасунъ, Кульпъ и Генчъ. Разводятся овцы почти исключительно одной курдючной породы одинаково пригодной и на убой и для снятія достаточнаго количества шерсти (до $2^1/_2$—4 фунтовъ съ одной овцы).

Если принять во вниманіе данныя V. Cuinet, то можно полагать, что въ теченіе лѣтнихъ мѣсяцевъ, на площади обоихъ вилаетовъ, можно найти не менѣе 3-хъ миліоновъ головъ овецъ и козъ взятыхъ вмѣстѣ, изъ коихъ, по всей вѣроятности, 8 или 9 десятыхъ кочуютъ въ горномъ районѣ Тавра. На іюнь, іюль и августъ здѣсь же появляются огромныя стада, принадлежащія курдамъ кочерамъ (кочевымъ курдамъ), приходящимъ сюда съ равнинъ Мессопотаміи. Козъ встрѣчается немного: полагаю, не больше $^1/_{10}$ части всего мелкаго скота вообще. Около 100000 овецъ ежегодно перепродаются здѣсь, для отправки въ Моссулъ, Алеппо и другія части Азіатской Турціи. Средняя стоимость 3-хъ или 4-хъ мѣсячнаго ягненка, смотря по мѣстности, колеблется между 15—20 піастрами; взрослой овцы отъ 30 до 40 піастровъ, рѣдко болѣе.

Этнографическій очеркъ

I. Армяне

Нѣсколько характерныхъ чертъ; соціальное положеніе армянъ-горожанъ и сельчанъ. Роль духовенства.

Въ восточныхъ вилаетахъ Азіатской Турціи армяне издавна составляютъ болѣе зажиточный классъ населенія. Они дѣятельно занимаются торговлей, разнаго рода промыслами, ремеслами и земледѣліемъ. Послѣдній родъ занятій выпадаетъ, главнымъ образомъ, на долю сельскаго населенія. Среди армянъ, вообще, необходимо довольно рѣзко отличать два сословія—горожанъ и сельчанъ; соціальное положеніе ихъ въ Турціи неодинаково и объ каждомъ изъ нихъ приходится говорить особо.

Отличительная черта, свойственная армянамъ, вообще, это присутствіе у большинства изъ нихъ значительной дозы корыстолюбія. Можно встрѣтить много армянъ, не заслуживающихъ, въ этомъ отношеніи, ни малѣйшаго упрека; но въ массѣ—это народъ, всецѣло поглощенный одной идей—природнымъ стремленіемъ къ накопленію матеріальнаго благосостоянія. Поспорить съ нимъ, на таковомъ поприщѣ, могутъ лишь немногія націи. Затѣмъ, всѣ армяне отличаются замѣчательною

бережливостью и необыкновенною, совершенно исключительною особенностью—умѣть ограничивать свои ежедневныя потребности до минимума. Они рѣдко разрѣшаютъ себѣ сколько нибудь цѣнный излишекъ въ пищѣ, одеждѣ, въ удовольствіяхъ и ограничиваются самымъ скромнымъ образомъ жизни даже тогда, когда обладаютъ достаточнымъ состояніемъ. Наконецъ, всѣ армяне, обыкновенно—усердные и очень способные труженники. Отнять у нихъ этого цѣннаго качества нельзя.

Армяне горожане составляютъ главный торговый классъ населенія въ тѣхъ городахъ, гдѣ нѣтъ ихъ достойныхъ соперниковъ—грековъ. Армяне промышленники и ремесленники сосредоточиваются также исключительно въ городахъ. Какъ тѣ, такъ и другіе образуютъ здѣсь извѣстныя корпораціи, съ цѣлью возможно лучшаго эксплуатированія своего промысла.

Въ характерѣ городскихъ армянъ слѣдуетъ отмѣтить нѣкоторыя черты, появившіяся въ нихъ, кажется, лишь съ весьма недавняго времени. Армянинъ горожанинъ, соприкоснувшійся съ кое какимъ образованіемъ, прошедшій хотя бы начальную приходскую школу, пріобрѣтаетъ въ высшей степени высокое мнѣніе о политическомъ значеніи армянской націи, вообще; у него является замѣчательное тщеславіе, заносчивый тонъ, большое само-

мнѣніе и какая то особая увѣренность въ томъ, что если армяне въ настоящее время и не играютъ большой политической роли, то только потому, что находятся подъ игомъ Турціи; но въ будущемъ армянская нація непремѣнно возродится и займетъ подобающее для нея политическое положеніе.

Далѣе, среди городскихъ армянъ, а въ особенности среди молодежи, нельзя не замѣтить большого числа любителей заниматься всякой политикой, вообще, охотно щеголяющихъ своимъ, якобы тонкимъ пониманіемъ всевозможныхъ политическихъ комбинацій, и проявляющихъ непомѣрную страсть къ резонерству во всѣхъ случаяхъ. Можно сказать, что послѣднее поколѣніе армянской молодежи болѣетъ страстью краснорѣчія. Стоитъ лишь собраться двумъ-тремъ десяткамъ армянъ на свадьбу, крестины, похороны или по какому нибудь другому поводу, какъ немедленно среди нихъ появляется цѣлая серія ораторовъ. Умѣть говорить краснорѣчиво, воспалять сердца своихъ слушателей – завѣтная и высшая мечта извѣстной части городской молодежи, вышедшей изъ подростковъ. И большинство армянскихъ агитаторовъ послѣдняго десятилѣтія страдало не сознаніемъ истинныхъ нуждъ армянскаго народа, а именно этой страстью словоизверженія, приводящаго въ экзальтированное состояніе какъ самыхъ восторженныхъ

ораторовъ, такъ равно и восторженныхъ ихъ же краснорѣчіемъ слушателей. Среди погибшихъ въ Турціи армянскихъ дѣятелей, главнымъ образомъ горожанъ, трудно найти настоящихъ патріотовъ. Изъ кого состояли банды революціонеровъ? Изъ людей, защищающихъ интересы своей родины, свои семейные очаги, свои религіозныя вѣрованія?.. Нисколько! Въ большинствѣ случаевъ это былъ сбродъ городской недоучившейся молодежи, сбитой съ толку воспаляющими рѣчами главныхъ агитаторовъ, въ общемъ, людей весьма недалекихъ и непонимающихъ даже той простой вещи, что ихъ дѣятельность способна была не улучшить положенія турецкихъ армянъ, а напротивъ того—только ухудшить. Уже въ концѣ 1895 года огромное большинство армянъ тяготилось присутствіемъ этихъ якобы народныхъ дѣятелей; страшилось ихъ —какъ чумы! Говорю это на основаніи многихъ фактовъ, свидѣтелемъ коихъ былъ самъ.

Жалобы на угнетенное положеніе армянъ въ Турціи никоимъ образомъ не могутъ быть отнесены на долю армянъ горожанъ, всегда пользовавшихся достаточной степенью свободы, безопастности и благополучія Общественное положеніе ихъ, во всѣхъ отношеніяхъ, было больше чѣмъ удовлетворительное.

Нѣсколько въ иныхъ условіяхъ находятся армяне-сельчане. Какъ уже было сказано

раньше, главная ихъ дѣятельность сосредоточивается на земледѣліи. Благодаря давно установившейся въ краѣ, правильной системѣ орошенія полей, занятіе хлѣбопашествомъ приноситъ здѣсь хорошій доходъ и обезпечиваетъ вполнѣ безбѣдное существованіе. Смѣло можно утверждать, что турецкіе армяне-сельчане всегда были обезпечены значительнымъ достаткомъ продовольственныхъ средствъ, и матеріальное ихъ благосостояніе было выше благосостоянія, хотя бы русскихъ крестьянъ въ средней полосѣ Россіи. Но при этомъ нужно установить тотъ фактъ, что все сельское населеніе Азіатской Турціи, не исключая и мусульманъ, не было въ достаточной степени ограждено отъ самоуправства извѣстнаго числа буйныхъ элементовъ курдскаго населенія, среди котораго удачное воровство, грабежъ, угонъ скота (на подобіе конокрадства въ нѣкоторыхъ районахъ Россіи) и тому подобные подвиги являются еще и понынѣ не порокомъ, а скорѣе доблестнымъ поступкомъ, достойнымъ подражанія. Это, однако, еще не позволяетъ сказать, чтобы армяне сельчане все время жили подъ угрозой курдскаго погрома. При наличномъ существованіи подобныхъ невыносимыхъ для жизни условій, армянское населеніе Турціи, неминуемо должно было бы бѣднѣть, вымирать и, наконецъ, можетъ быть, даже совершенно исчезнуть. Между тѣмъ, на самомъ дѣлѣ,

оно всегда было зажиточнѣе курдовъ и пользовалось сравнительно большими достатками.

Вслѣдствіе слабаго развитія въ странѣ гражданственности, можно было указать на случаи, когда нѣкоторыя армянскія селенія чувствовали себя скорѣе въ зависимости отъ вліятельныхъ курдскихъ беевъ, нежели отъ ближайшихъ турецкихъ чиновниковъ. Но подобные примѣры имѣли мѣсто лишь въ самыхъ отдаленныхъ и глухихъ районахъ вилаетовъ, и къ тому же они не носили характера тяжелаго гнета (см. приложенія казу Сасунъ). Лишенные права носить оружіе, армяне сами искали протекціи сосѣднихъ вліятельныхъ курдовъ; эти послѣдніе защищали ихъ (и защищали гораздо лучше турецкой полиціи) отъ самоуправства не только одноплеменныхъ курдовъ, но и курдовъ, принадлежащихъ къ другимъ аширетамъ.

Скажу даже такъ: пусть въ нѣкоторыхъ округахъ армяне-сельчане находились прямо въ крѣпостной зависимости отъ курдовъ. Допуская то, чему самъ не вѣрю. Но въ такомъ случаѣ подобная зависимость освобождала армянъ отъ казенныхъ податей, потому что такого рода отношенія курдовъ и армянъ могли имѣть мѣсто только тамъ, гдѣ турецкихъ чиновниковъ курды совсѣмъ не признавали. Для измѣненія такого нелегальнаго порядка вещей, турецкая администрація дѣлала что могла. Обвинять ее въ нежеланіи подчинить себѣ

курдовъ — отнюдь нельзя. Это задача, надъ которой она трудится не первый десятокъ лѣтъ. Для утвержденія полнаго своего авторитета въ Курдистанѣ, быстрыя и рѣшительныя мѣры ей не по силамъ. Въ этомъ направленіи она дѣлала уже неоднократныя попытки и пришла къ убѣжденію, что, до поры до времени, по необходимости, нужно мириться съ тѣмъ фактомъ, что, въ извѣстныхъ районахъ, авторитетъ мѣстнаго бея или шейха, по прежнему, имѣетъ большое значеніе, нежели иногда совершенно фиктивная власть какого нибудь правительственнаго каймакама или мюдира, которые не могутъ пока и помышлять о сколько нибудь реальномъ проявленіи закономъ предоставленныхъ имъ правъ. Мириться съ этимъ должны были и армянскіе агитаторы. Создавать между курдами и армянами ту вражду, которая искусственно была вызвана въ періодъ 1895—1896 годовъ, значило добиваться такого положенія, при которомъ никакія реформы не могли бы обезпечить мирное сожительство обѣихъ народностей. Болѣе подробная рѣчь о семъ впереди.

Скажу нѣсколько словъ объ армянскомъ духовенствѣ. Религіозная дѣятельность его весьма незначительна; но, какъ бы взамѣнъ ея, оно всегда усердно трудилось на почвѣ поддержанія національныхъ идей. У армянъ, какъ и у прочихъ христіанскихъ народностей Во-

стока, идеи національности, въ теченіе сотенъ лѣтъ жили подъ сенью уединенныхъ, но многочисленныхъ монастырей. Здѣсь духовные пастыри трудились не столько надъ проповѣдью „слова Божьяго“, сколько надъ поддержаніемъ національной розни христіанъ и мусульманъ. Церковныя школы и школы, вообще, дѣятельно помогали на этомъ поприщѣ духовенству. И съ теченіемъ времени, на сколько слабыми явились въ христіанскомъ населеніи Востока его религіозныя чувства, на столько же сильными оказались его чувства національности. Въ настоящее время послѣднія не только господствуютъ надъ первыми, но иногда прямо таки ихъ вытѣсняютъ. Въ колективной душѣ армянскаго народа религіозныя вѣрованія занимаютъ самое небольшое мѣсто. Объ его набожности не можетъ быть и рѣчи. Оттого армянскіе агитаторы съ такой же легкостью посягали на жизнь своихъ священнослужителей, какъ и на ненавистныхъ для нихъ турокъ или курдовъ. Подобной участи подвергались тѣ видные представители церкви и, вообще, армянскаго общества, которые имѣли мужество предостерегать армянскую молодежь, отъ слишкомъ уже большого увлеченія дѣломъ революціи, мало подготовленной и не обѣщавшей для армянъ ничего хорошаго. Въ данномъ случаѣ армяне не составляютъ исключенія. Таковы и современные дѣятели Макс-

донскихъ бандъ въ злополучной Македоніи, гдѣ греческіе священники, изъ ненависти болгаръ къ грекамъ, и болгарскіе церковнослужители, изъ ненависти грековъ къ болгарамъ, подвергаются подобной же участи. Такія явленія и даютъ право сказать, что христіане Востока, вообще, лишились познанія въ основѣ главныхъ христіанскихъ принциповъ и что мѣсто религіи у нихъ заняло слишкомъ развитое чувство національности.

Западно-европейскіе политическіе дѣятели, для достиженія своихъ цѣлей, безсердечно воспользовались этими національными чувствами армянъ и безсовѣстно потрудились надъ искусственнымъ созданіемъ въ Турціи армянскаго вопроса.

Армянскій вопросъ

и его значеніе въ ряду прочихъ событій ближняго Востока.

Я считаю необходимымъ остановиться надъ болѣе подробнымъ описаніемъ армянскаго движенія по двумъ причинамъ. Во первыхъ, для того чтобы нарисовать правдивую картину и выяснить дѣйствительное значеніе тѣхъ печальныхъ событій, которыя имѣли мѣсто въ предѣлахъ Ванскаго и Битлисскаго вилаетовъ въ 1894—1896 годахъ. А во вторыхъ потому, что, до сихъ поръ, не только на русскомъ языкѣ, но, я думаю, и на ка-

комъ нибудь изъ иностранныхъ языковъ не существуетъ ни одной книги, брошюры или статьи, которыя излагали бы сущность армянскаго вопроса въ достаточной полнотѣ и совершенно всесторонне: такія книги какъ „Братская помощь армянамъ“ или „Положеніе турецкихъ армянъ до вмѣшательства державъ въ 1895 году“ не даютъ объ этомъ вопросѣ никакого понятія, и сколько нибудь внимательнаго читателя приводятъ въ полное недоумѣніе. Становится непонятнымъ, какимъ образомъ, при томъ невыносимо тягостномъ режимѣ, о которомъ свидѣтельствуютъ различные авторы названныхъ книгъ, возможно было существованіе въ Турціи какого нибудь христіанскаго народа? Почему турецкіе армяне не исчезли окончательно съ лица земли?

Армянскій вопросъ нельзя разсматривать вполнѣ изолированно или, такъ сказать, независимо отъ всѣхъ тѣхъ событій, которыя возникали на Востокѣ въ теченіе послѣдняго столѣтія. Онъ является слѣдствіемъ цѣлаго ряда историческихъ событій; слѣдствіемъ современнаго состоянія Турціи и слѣдствіемъ современныхъ же политическихъ отношеній къ этому государству какъ Россіи, такъ и западно европейскихъ державъ Трактовать объ армянскомъ вопросѣ, излагая лишь однѣ детали борьбы турецкой администраціи съ революціоннымъ движеніемъ армянъ, равносильно то-

му, если бы говорить о какихъ либо отдѣльныхъ фактахъ, дѣлать извѣстные изъ нихъ выводы и заключенія, не уясняя однако истиннаго ихъ значенія и не опредѣляя того положенія, которое они занимаютъ въ ряду однородныхъ фактовъ, вообще.

Поступательное движеніе Россіи на югъ, съ одной стороны къ устью Дуная, а съ другой въ глубь Малой Азіи, всегда устрашало Европу и вызывало у нея опасенія—возможности поглощенія Турціи всецѣло одной Россіей. При этомъ западно-европейскія державы не столько безпокоило движеніе нашихъ границъ въ Азіатской Турціи, сколько распространеніе русскаго вліянія къ сторонѣ Босфора и Дарданеллъ. Обладаніе этими морскими проливами на столько бы способствовало развитію могущества русскаго государства, что главнѣйшія государства Западной Европы, уже со времени Вѣнскаго конгресса, не мало были озабочены тѣмъ, какъ бы такіе важные стратегическіе пункты не попали въ руки Россіи. Борьба вліяній Россіи и Европы лежитъ въ основѣ трехъ нашихъ послѣднихъ войнъ съ Турціей. Здѣсь неумѣстно было бы останавливаться надъ длиннымъ рядомъ событій, волновавшихъ Востокъ въ теченіе цѣлаго столѣтія и приведшихъ къ созданію изъ различныхъ частей Турецкой Имперіи отдѣльныхъ христіанскихъ государствъ—Греціи, Сербіи,

Румыніи, Болгаріи и, наконецъ, породившихъ современные — армянскій, критскій и македонскій вопросы. Достаточно будетъ упомянуть о томъ, что до конца 70-хъ годовъ Европа не щадила своихъ усилій для поддержанія Турціи, не только въ видахъ того, что она представляла извѣстный оплотъ противъ Россіи, но, главнымъ образомъ, потому, что въ предѣлахъ турецкаго государства лежали столь важные для Россіи морскіе проливы. Было не мало историческихъ моментовъ, когда Европа недоброжелательно относилась къ образованію на Балканскомъ полуостровѣ отдѣльныхъ христіанскихъ государствъ, опасаясь имѣть въ нихъ будущихъ сторонниковъ Россіи. Допущеніемъ единоборства Россіи и Турціи въ 1877—78 годахъ, Европа имѣла въ виду—лишь извѣстнымъ образомъ ослабить Россію. Въ дѣйствительности она была на сторонѣ Турціи и, въ критическій для нея моментъ, явилась къ ней на выручку. Далѣе, Европа не препятствовала созданію Болгарскаго княжества, какъ буфернаго государства на югѣ Россіи; но она значительно урѣзала границы Санъ-Стефанской Болгаріи (доходившей до береговъ Эгейскаго моря), держась того убѣжденія, что сохраненіе возможно большей цѣльности Турецкой Имперіи должно лежать въ основѣ общеевропейскаго равновѣсія, это во-первыхъ. Затѣмъ, въ эту эпоху —увѣ-

ренности въ полной политической зрѣлости „братушекъ", у Европы еще не было. Опасно было давать сразу слишкомъ много. Вдругъ, поличитическая благонадежность балгаръ не оправдается!.. и они явятся авангардомъ Россіи на Балканскомъ полуостровѣ.. .! Начиная съ 1890-хъ годовъ, взглядъ на Турцію въ Европѣ рѣзко измѣняется. Принципъ сохраненія цѣльности Турецкой Имперіи уступаетъ мѣсто систематическому гоненію этого государства. Многіе изъ видныхъ западно-европейскихъ дѣятелей, вполнѣ открыто, съ трибуны, начинаютъ заявлять, что существованіе Турціи въ Европѣ является позоромъ XIX столѣтія. Въ 1895 году появляются цѣлые проекты раздѣла турецкаго наслѣдства, и Блистательная Порта окончательно лишается западно-европейской поддержки.

Современное движеніе въ Македоніи и тѣ симпатіи къ нему, которыя Европа скрыть не можетъ, являются ничѣмъ инымъ, какъ стремленіемъ образовать Санъ-Стефанскую Болгарію, отвергнутую Европой на Берлинскомъ конгрессѣ и столь желанную для нея въ настоящее время. Странная и, кажется, трудно объяснимая перемѣна; но все въ ней является вполнѣ логичнымъ и понятнымъ.

Европа была другомъ Турціи до тѣхъ поръ, пока эта послѣдняя ожесточенно боролась противъ Россіи. Но какъ только стало замѣтнымъ,

что въ борьбѣ этой Турція является борцемъ ненадежнымъ, и не всегда склоннымъ къ услугамъ Европы, борцемъ, не могущимъ стойко охранять порученные ему морскіе проливы, вѣра въ Турцію и въ ея способность удерживать въ своихъ рукахъ, столь важные для Россіи, стратегическіе пункты утратилась, и потребовалась ея замѣна.

Обстоятельства благопріятствовали. Съ теченіемъ времени Балканскія государства показали Европѣ, что онѣ могутъ быть достойными преемниками Турціи. Недовѣріе къ нимъ, какъ къ будущимъ сторонникамъ Россіи, существовавшее въ періодъ Берлинскаго конгресса, послѣ 1886 года рушилось окончательно. И Европа поняла, что въ будущемъ, когда эти государства окрѣпнутъ и округлятъ свои территоріи на счетъ различныхъ частей Турціи, распространенію предѣловъ русскаго государства, къ сторонѣ Босфора и Дарданелль, будетъ положенъ конецъ: на западномъ берегу Чернаго моря будетъ созданъ такой оплотъ, съ которымъ не сравнится никакой оплотъ турокъ, будь они хоть въ нѣсколько разъ сильнѣе теперешняго. Кромѣ того, приближеніе предѣловъ Балканскихъ государствъ къ берегамъ Босфора и Дарданеллъ, въ смыслѣ загражденія таковыхъ проходовъ для Россіи, обѣщало болѣе реальныя для таковой цѣли комбинаціи. Уже мечты однихъ грековъ о Констан-

тинополѣ, мечты, глубоко сидящія въ душѣ послѣдняго греческаго каменотеса или лодочника, являлись ручательствомъ за преданное служеніе всѣхъ грековъ, наравнѣ съ прочими христіанами Востока, интересамъ Европы, а не Россіи

Я всюду говорю Европа, не называя въ отдѣльности болѣе активныхъ въ Балканскихъ дѣлахъ государствъ потому, что это совершенно излишне. Въ дѣлахъ Востока, вообще передъ Россіей стоитъ не Турція, а все то, что лежитъ по ту сторону нашей западной границы.

Далѣе. Ко всему этому можно добавить, что возможность сближенія Россіи и Турціи никогда ни переставала въ видѣ кошмара угрожать Европѣ въ будущемъ. А грозное для той же Европы царствованіе Александра III, дало ясно понять западно-европейской дипломатіи, что Русскій Государь разгадалъ ея каварные замыслы, и она будетъ лишена удовольствія видѣть новую войну Россіи съ Турціей. Одновременно съ этимъ въ Европѣ пробуждалось и крѣпло сознаніе—что въ будущемъ если Россія и можетъ найти въ предѣлахъ Балканскаго полуострова какихъ нибудь друзей, то таковыми могутъ быть только турки. А такъ какъ никакія друзья Россіи для Европы, конечно, нежелательны, то, значитъ, настало время когда западно-европейскіе интересы не пострадаютъ ни въ чемъ, если туркамъ

указать путь въ Азію. И политика поддержанія Турціи была замѣнена политикой ослабленія и разрушенія этого государства... Разъ только Турція не врагъ Россіи - поддерживать ее нечего. Наоборотъ - ее слѣдуетъ расшатать, облегчить дальнѣйшій ростъ Балканскихъ государствъ и облегчить для Европы захватъ тѣхъ частей Турецкой имперіи, на которыя извѣстныя европейскіе державы нацѣлились уже издавна. А храненіе столь важныхъ для Россіи проливовъ, съ европейскою помощью, можно передать въ болѣе надежныя руки..... Такимъ образомъ, въ основу закулисной дѣятельности западно-европейской дипломатіи съ начала 1890 годовъ прочно залегаютъ двѣ идеи: 1) недопущеніе грознаго для нея сближенія Россіи и Турціи; 2) разрушеніе Турціи и замѣна ея болѣе надежными, въ смыслѣ ближайшихъ враговъ Россіи, христіанскими государствами.

Таковыя идеи и программа ихъ выполненія едвали являлись плодомъ какихъ нибудь взаимныхъ соглашеній западно - европейскихъ державъ. Ничего подобнаго не требовалось потому, что въ дѣлахъ Востока интересы Россіи всегда были противоположны интересамъ западной Европы, и эта послѣдняя, не смотря на рознь отдѣльныхъ государствъ по другимъ политическимъ вопросамъ, всегда была согласна въ одномъ—въ необходимости сплотиться

воедино на берегахъ Босфора и Дарданеллъ противъ Россіи. Это согласіе и приводитъ къ созданію на Востокѣ, такъ называемаго, Европейскаго концерта, въ основу коего прежде всего кладется идея condominium'а, т. е. недопущеніе какого бы то ни было государства къ непосредственному и какому нибудь отдѣльному соглашенію съ Турціей. Этимъ хотя-бы временно устраняется душащій Европу кошмаръ—грозящее сближеніе Россіи съ Турціей.

Затѣмъ—разрушеніе Турціи. Расшатывать это государство собственными силами Европы—являлось дѣломъ довольно сложнымъ и для нѣкоторыхъ державъ—даже рискованнымъ. Между тѣмъ, надежда, что таковую задачу лучше всего можетъ исполнить сама Россія, была слишкомъ соблазнительною. Россія цѣлое столѣтіе являлась на посту защиты и покровительства Восточныхъ христіанъ, всегда готовыхъ къ созданію новыхъ и новыхъ смутъ. Возникновеніе ихъ въ Турціи такъ легко! Стоитъ лишь невидимо стать на сторону мутящагося христіанскаго населенія и новый періодъ анархическаго состоянія извѣстныхъ частей Турецкой имперіи готовъ! Такимъ образомъ, достигнутъ положенія, въ которомъ Россія всегда была готова обнажить свой мечь—было бы не трудно. Затѣмъ, различныя комбинаціи вновь порожденныхъ смутъ могли бы привести и къ новому русско-турец-

кому столкновенію, для достиженія котораго западно-европейская дипломатія уже потрудится съ должнымъ усердіемъ. Если же это усердіе и не достигнетъ надлежащихъ результатовъ, то анархическое состояніе различныхъ областей Турціи, во всякомъ случаѣ, поколеблетъ извѣстнымъ образомъ ея государственныя основы и послужитъ Европѣ предлогомъ, для личнаго вмѣшательства въ дѣла Турціи; и уже, конечно, не къ благу этого государства, а для облегченія въ будущемъ болѣе вѣрнаго достиженія намѣченныхъ Европой на Востокѣ интересовъ. Слѣдуетъ отдать справедливость — огульная дѣятельность на этомъ поприщѣ западно-европейской дипломатіи прямо изумительна.

Начиная съ 1894 года въ Турціи искусственно создается цѣлый рядъ послѣдовательныхъ и возмутительныхъ событій, никогда не могущихъ народиться на свѣтъ Божій, безъ Европейской поддержки. Въ первую линію выдвигается армянскій вопросъ, заливающій кровью цѣлый десятокъ вилаетовъ Азіатской Турціи. Когда энергія армянъ ослабѣваетъ, а Россія, между тѣмъ, остается спокойной, въ поддержку къ нему являются критскія перепетіи и въ частномъ резервѣ — греко-турецкая война. Въ настоящее время, въ видѣ грознаго общаго резерва, грузно шествуетъ Македонскій вопросъ и развязка той драмы, которая

тянется на Востокѣ вотъ уже скоро 10 лѣтъ, повидимому приближается къ концу. Такимъ образомъ Армянскій вопросъ является начальнымъ актомъ этой драмы и таково его положеніе въ длинной цѣпи событій, мутящихъ Востокъ въ теченіе цѣлаго столѣтія.

Созданіе армянскаго государства по сосѣдству съ нашимъ разноплеменнымъ Закавказьемъ, несомнѣнно, отвѣчало бы завѣтнымъ желаніямъ Европы – положить извѣстный рубежъ дальнѣйшему поступательному движенію Россіи и въ Азіатской Турціи. Хотя подобнаго рода идея была трудно осуществима (уже по одному тому, что въ районахъ, населенныхъ армянами, курдовъ гораздо больше, чѣмъ армянъ), но, тѣмъ не менѣе, она способна была подкупить армянъ, вообще. и влить въ нихъ ту долю энергіи, которая проявилась съ такой силой въ 1995—1896 годахъ.

Англія первая изъ поднявшихъ армянскій вопросъ, да и другія державы, хлопотавшія объ армянахъ, прекрасно понимали неосуществимость подобныхъ идей; но, не питая никакихъ симпатій къ армянской націи, онѣ не особенно заботились о томъ, къ чему въ концѣ концовъ приведетъ возбужденный ими вопросъ объ армянскихъ реформахъ. Нужно было созданіе главнымъ образомъ смутъ. А когда армяне отслужили, въ этомъ отношеніи, свои службы, ихъ бросили. Въ 1898—1899 годахъ ими уже никто

не интересовался, хотя въ это время общее ихъ положеніе было куда хуже того положенія, въ которомъ они находились до 1894 года.

Въ настоящее время армянскій вопросъ исчезъ даже со столбцевъ ежедневной печати. Правда, въ ней изрѣдка появляются отрывочныя свѣдѣнія о различнымъ конференціяхъ, собраніяхъ, манифестаціяхъ въ пользу всѣми забытыхъ армянъ.

Въ Парижѣ, Женевѣ, Брюсселѣ,*) Миланѣ, Будапештѣ и даже въ Берлинѣ еще недавно происходили засѣданія различныхъ армянофильскихъ обществъ, на которыхъ многочисленные ораторы имѣли случай, въ самыхъ мрачныхъ краскахъ, изобразить до нельзя бѣдственное современное положеніе армянъ и высказать не мало упрековъ, по поводу инертнаго положенія въ армянскихъ дѣлахъ европейскихъ державъ и, главнымъ образомъ, конечно—Россіи. Не смотря на это, армянскій вопросъ, сойдя съ дипломатическаго поприща въ 1898 году, до сихъ поръ на немъ не появляется.

Тѣмъ не менѣе, пылкія рѣчи такихъ политическихъ дѣятелей Франціи какъ Жоресъ, Клемансо, Анатоль Франсъ, Пресансе (состоящихъ даже въ комитетѣ редакціи революціоннаго журнала Pro Armenia), затѣмъ многихъ политическихъ дѣятелей Италіи свидѣтельству-

*) Въ Брюсселѣ было самое многочисленное собраніе—цѣлая конференція.

ютъ о томъ, что нѣкоторыя изъ западно-европейскихъ державъ могутъ быть склонны къ постановкѣ армянскаго вопроса, снова на очередь. Въ данномъ случаѣ приходится сожалѣть о томъ, что побудительными къ сему причинами является не дѣйствительное горячее участіе къ судьбѣ армянскаго народа, а лишь желаніе—мутить Востокъ, разжигать въ немъ гибельныя для Турціи революціонные элементы, выказывать себя поборниками человѣческихъ правъ и законности; вообще—дѣятельно суетиться для того, чтобы добиться нѣкотораго престижа своего голоса на Востокѣ и имѣть больше основаній въ будущемъ, на облюбованныя уже части турецкаго наслѣдства. Дѣйствительныя же бѣдствія армянскаго народа для нихъ вовсе ни почемъ. И если бы армяне, подъ гипнозомъ пышныхъ соблазнительныхъ рѣчей, вышли бы снова на путь революціи, и снова бы безплодно загубили столько же жизней и такое количество народнаго достоянія, которое они потеряли въ періодъ 1895—1896 годовъ, краснорѣчивые ораторы Франціи не почуствовали-бы даже признаковъ угрызенія совѣсти.

Начало армянскаго движенія.

Причины, породившія въ 1895—1896 годахъ хаотическое состояніе многихъ вилаетовъ Азіатской Турціи, кроются вовсе не въ угнетен-

номъ положеніи армянъ, всегда являвшихся здѣсь въ числѣ болѣе зажиточныхъ классовъ населенія. Революціонное движеніе армянъ являлось слѣдствіемъ: 1) извѣстной ихъ политической зрѣлости, 2) сильнаго пробужденія въ нихъ идей національности, свободы и сепаратизма, и, наконецъ, 3) слѣдствіемъ безжалостной эксплоатаціи этихъ идей просвѣщенными государствами Запада.

Дабы не говорить всего лично отъ себя, приведу выдержку изъ донесенія французскаго посланника въ Константинополѣ, Камбона, прекрасно обрисовывающаго положеніе армянскаго вопроса въ началѣ 1894 года и отчасти даже предсказывающаго послѣдующія событія.*)

„По смыслу 61 ст. Берлинскаго трактата, Европа должна была интересоваться участью христіанъ Арменіи. Кипрскимъ же трактомъ 1878 года была снова признана необходимость улучшить положеніе армянъ Въ это время ни національныхъ идей, ни идей независимости среди армянъ не существовало. Если таковыя идеи зарождались, то развѣ только въ письмахъ эмигрантовъ, разсѣянныхъ по Европѣ „

"Масса армянскаго населенія желала лишь простыхъ реформъ и могла мечтать только

*) Livre Jaune. Documents Diplomatiques. Affaires Armeniennes. 1893—1897 pag. 11.

объ улучшеніи турецкой администраціи. Но бездѣятельность Порты приводила армянъ въ уныніе. Правосудіе не улучшалось. Учрежденіе курдскихъ полковъ гамидіе, подъ предлогомъ охраны государственной границы, было ни что иное—какъ организація открытаго грабежа армянскаго населенія„ (Здѣсь господинъ Камбонъ немного путаетъ и отдаетъ извѣстную дань той симпатіи, которую вызвало армянское движеніе и во Франціи. Учрежденіе полковъ гамидіе относится къ 1892—1893 годамъ, т. е совершенно не къ той эпохѣ, о которой онъ говоритъ въ этомъ мѣстѣ своего донесенія). „Въ 1885 году по Европѣ впервые разносится вѣсть о началѣ армянскаго движенія. —Армянскіе эмигранты во Франціи, Англіи, Австріи и Америкѣ соединяются для коллективныхъ дѣйствій: образуются комитеты, нарождаются журналы, издающіеся на французскомъ и англійскомъ языкахъ; какъ тѣ, такъ и другіе начинаютъ работать надъ возбужденіемъ національнаго самосознанія армянъ и обличать злоупотребленія турецкой администраціи: и.. отсюда то раздаются впервые голоса, дающіе знать Европѣ о нарушеніи Берлинскаго трактата. Армянская пропаганда старалась привлечь на свою сторону прежде всего Францію: началось печатаніе различныхъ статей объ Арменіи; устраивались банкеты, произносирѣчи; на могилѣ Люсиньяна въ С. Дени бы-

ла произведена манифестація. .. Но, надо сознаться, Франція не поняла ничего и совершенно не интересовалась народомъ, имя котораго вызывало воспомананія о горѣ Араратѣ, Ноѣ и крестовыхъ походахъ".

"Въ Лондонѣ армяне нашли лучшій пріемъ: Кабинетъ Гладстона собралъ недовольныхъ, сгруппировалъ ихъ, дисциплинировалъ и обѣщалъ свою поддержку. Съ этого времени комитетъ пропаганды утвердился въ Лондонѣ, и получалъ здѣсь соотвѣтствующія внушенія. Въ массу армянскаго населенія необходимо было внѣдрить двѣ весьма простыя идеи: идею національности и идею свободы".

„Такимъ образомъ, въ теченіе нѣсколькихъ лѣтъ, тайныя общества распространяются по всей Арменіи: пропагандируется пороки и недостатки турецкой администраціи, а въ армянскомъ народѣ пробуждаются идеи національности и независимости. Разъ почва подготовлена, — недостаетъ лишь предлога или извѣстнаго поощренія для того, чтобы армянское движеніе обрисовалось окончательно. Этотъ предлогъ или, если хотите, поощреніе, армяне находятъ въ избраніи на постъ католикоса, епископа Хриміана, бывшаго армянскаго патріарха въ Константинополѣ, сосланнаго потомъ въ Іерусалимъ за свой патріотизмъ".

„Мои прошлогоднія донесенія держали Васъ въ курсѣ событій, происшедшихъ въ

Кейсаріи и Мерзифунѣ (январь 1893 г.). Вамъ извѣстны также аресты, послѣдовавшіе за процессомъ въ Ангорѣ (май и іюнь), и приведеніе въ исполненіе смертнаго приговора надъ 5-ю осужденными (іюль). Суровыми мѣрами и своей жестокостью Порта освятила движеніе армянъ, которые начали уже считать своихъ мученниковъ“.....

„Двѣ недѣли тому назадъ послѣдовалъ взрывъ столь важныхъ событій въ Юзгадѣ; сама Порта оцѣниваетъ павшія тамъ жертвы въ 500 человѣкъ. Нашъ консулъ въ Сивасѣ опасается взрыва безпорядковъ въ ближайшемъ будущемъ“.

„Такимъ образомъ, если турецкое правительство будетъ продолжать раздражать безобидное населеніе—движеніе захватитъ всѣ населенные пункты Азіатской Турціи; и тогда, на пространствѣ отъ Алеппо до Трапезонда и отъ Ангоры до Эрзерума, вдругъ, могутъ произойти такія событія, которыя, по всей вѣроятности, потребуютъ вмѣшательства Европы“.

Подобныя рѣчи свидѣтельствуютъ о томъ, что господинъ Камбонъ былъ также хорошо знакомъ съ программой агитаторской дѣятельности армянскихъ вожаковъ, какъ и министерство Гладстона.

„Вотъ въ какомъ положеніи находится армянскій вопросъ въ началѣ 1894 года.. Что

можно предложить или предположить для его рѣшенія, въ этомъ состояніи всеобщей смуты? Независимую Арменію? Объ этомъ невозможно и думать. Арменія не можетъ, на подобіе Болгаріи или Греціи, образовать государство съ естественными границами; и нельзя указать района, въ которомъ прочія народности были бы болѣе или менѣе поглощены армянами. Армяне разселены въ 4-хъ углахъ Турціи, а собственно въ Арменіи они повсюду смѣшаны съ мусульманами. Прибавимъ къ этому, что армяне уже раздѣлены между Турціей, Персіей и Россіей. Въ случаѣ маловѣроятномъ (или послѣ войны)—если Европа предложитъ созданіе Арменіи—будетъ почти невозможно очертить границы новаго государства. Такое же затрудненіе встрѣчается при учрежденіи полу-автономной привиллегированной провинціи. Гдѣ начинается и гдѣ кончается Арменія? Остается—обѣщаніе реформъ. Но уже извѣстно, что означаютъ въ Турціи такого рода обѣщанія. Для проведенія въ ней реформъ, ее нужно прежде всего всю переформировать. Что же касается до нѣкотораго частнаго улучшенія, которымъ армяне удовольствовались бы лѣтъ 10 тому назадъ, можно опасаться, что въ настоящее время они имъ не удовольствуются".

Это мѣсто, между прочимъ, особо краснорѣчиво говоритъ о томъ, насколько вы-

соко считали свои фонды армянскіе дѣятели въ 1894 году.

„И такъ, для армянскаго вопроса—нѣтъ рѣшенія. Онъ остается открытымъ; а Турція своей инертностью, плохой администраціей только ухудшитъ его еще болѣе. Время отъ времени, какія либо звѣрскія дѣянія возбудятъ самыя горячія жалобы и озлобятъ еще болѣе протестующихъ и непокорныхъ. Европейская печать будетъ подхватывать эти постоянно повторяющіеся инциденты. Общественное мнѣніе въ христіанскихъ странахъ приметъ участіе въ судьбѣ преслѣдуемыхъ. Движеніе въ пользу армянъ, существующее пока лишь въ Англіи и Соединенныхъ Штатахъ, привлечетъ прочія христіанскія націи; Берлинскій трактатъ появится на столѣ дипломатовъ и послѣдуетъ Европейское вмѣшательство. Будетъ ли это завтра, или черезъ нѣсколько лѣтъ, мы не можемъ обозначить срока. Можно лишь сказать, что въ Турціи самыя странныя положенія держатся очень долго. Нужно лишь ожидать, что въ одинъ прекрасный день все въ ней затрещить по швамъ и ничему не удивляться“.

Я не стану останавливаться надъ подробнымъ разборомъ этого документа, заслуживающаго вниманія во многихъ отношеніяхъ. Но не могу пройти молчаніемъ нѣкоторыхъ его мѣстъ —или вѣрнѣе обвинительныхъ пунктовъ по адресу турецкой администраціи.

Истинное положеніе турецкой администраціи.

Свидѣтельство Камбона о томъ, что курды гамидіе получили свою организацію лишь для грабежа армянскаго населенія, обнаруживаетъ его весьма плохое знакомство съ этимъ вопросомъ, вообще, и является въ немъ какъ бы эхомъ пропаганды армянскихъ агитаторовъ.

Формированіе полковъ гамидіе, кромѣ, имѣющихся при семъ въ виду, чисто военныхъ цѣлей, являлось мѣропріятіемъ, съ помощью котораго турецкая администрація, весьма искусно налагала свою руку на многочисленныя племена мало покорныхъ курдовъ. Привлекая ихъ главныхъ начальниковъ въ ряды офицеровъ турецкой арміи, она исподволь вносила въ среду курдовъ извѣстные элементы гражданственности – сознаніе, что курды также подданные Султана. Утверждать, что курдскіе полки сформированы для грабежа армянъ, значитъ, лишь поддерживать проповѣдь армянскихъ заправилъ и обвинять турецкую администрацію въ такихъ дѣяніяхъ, въ которыхъ она отнюдь неповинна.

Такой же характеръ носятъ обвиненія турецкой администраціи въ преслѣдованіи армянъ вообще. Камбонъ вполнѣ отчетливо говоритъ, что армянскіе комитеты приняли на себя задачу —внѣдрить въ массу армянскаго населенія идеи національности, свободы и независимости. Какъ

должна была относиться турецкая администрація къ подобной дѣятельности армянскихъ агитаторовъ? къ дѣятельности, направленной къ разрушенію государственныхъ основъ Турціи? Сидѣть сложа руки и оставаться спокойной? Игнорировать пропагандой армянскихъ вожаковъ и лицезрѣть какъ они формируютъ свои повстаническія шайки? Нѣтъ ничего легче какъ съ французской точки зрѣнія критиковать турецкую администрацію. Положеніе послѣдней было дѣйствительно тяжелое. Борьба съ какимъ бы то ни было національнымъ движеніемъ крайне сложна и трудна, потому что національныя идеи и идеи сепаратизма—весьма капризны; онѣ также легко развиваются при слабости администраціи, какъ и при ея силѣ. Совершенно вѣрно, что подъ вліяніемъ репрессивныхъ мѣръ онѣ растутъ иногда еще быстрѣе—въ отношеніи обратно пропорціональномъ той суровости, которая прилагается для ихъ искоренія. Но возможно ли упрекать турецкую администрацію въ суровости мѣръ, для подавленія, вообще, всякихъ революціонныхъ движеній. Сколько разъ за послѣднее десятилѣтіе, по настоянію Европейскихъ державъ, она освобождала цѣлыя сотни политическихъ агитаторовъ, которые немедленно-же послѣ своего освобожденія снова вступали въ ряды революціонныхъ бандъ. Въ этомъ отношеніи можно сказать лишь одно: Европа щедро

награждала предѣлы Турціи многочисленными политическими дѣятелями, получавшими подготовку въ Лондонѣ, Парижѣ и другихъ, въ этомъ отношеніи, злачныхъ пунктахъ. А затѣмъ, таже Европа всегда становилась между революціонными элементами Турціи и турецкой администраціей, связывая руки послѣдней въ томъ случаѣ, когда она въ видахъ самообороны, вынуждена была прибѣгать къ энергичнымъ мѣрамъ, для подавленія революціонныхъ движеній. Усиленные аресты, обыски и проч. немедленно же ставились Портѣ въ упрекъ и строго осуждались, какъ мѣры, могущія еще болѣе озлобить мутящееся христіанское населеніе. Такимъ образомъ, положеніе турецкой администраціи въ нѣкоторые моменты становилось настолько сложнымъ и запутаннымъ, что на ея мѣстѣ спасовала бы какая угодно, даже вполнѣ идеальная администрація. Имѣть дѣло съ революціоннымъ движеніемъ въ предѣлахъ своего собственнаго государства, имѣть дѣло съ представителями иностранныхъ державъ, зорко наблюдающихъ за тѣмъ, чтобы репрессивныя мѣры не перешли извѣстнаго предѣла (и чего добраго въ самомъ дѣлѣ не подавили этого движенія!) и, наконецъ — имѣть не менѣе серьезные счеты съ протестующимъ, но вѣрноподданнымъ мусульманскимъ населеніемъ, доведеннымъ до отчаянія злодѣяніями революціонныхъ бандъ, — всѣ

эти задачи, въ общей ихъ совокупности, ставили турецкую администрацію въ невыносимо тяжелое положеніе. Удовлетворяя рѣшенію одной изъ этихъ задачъ, неизбѣжно приходилось жертвовать остальными. О какихъ нибудь энергичныхъ мѣрахъ, идущихъ, такъ сказать, въ одномъ направленіи и думать было нельзя потому, что выполненіе задачъ, требующихъ противоположнаго рѣшенія, ставило на каждомъ шагу такихъ мѣръ непреодолимыя преграды. Слѣдуя рѣшительными шагами въ борьбѣ съ революціей, тотчасъ-же приходилось наталкиваться на обще-европейское давленіе, недопускающее борьбы безконтрольной, или вѣрнѣе — той борьбы, которая могла бы дѣйствительно задавить революціонное движеніе. А удовлетворяя всегда довольно грознымъ, въ этомъ отношеніи, требованіямъ Европы, нужно было немедленно же считаться съ протестами своего собственнаго мусульманскаго населенія, страдавшаго отъ анархическаго состоянія страны, не менѣе населенія христіанскаго. Такимъ образомъ, оставалось одно—лавировать! Отсюда та медленность, нерѣшительность, а иногда и полное бездѣйствіе турецкой администраціи, въ которыхъ ее постоянно упрекали, и которыя, въ свою очередь, порождали для нея не менѣе опасныя положенія—самоличную расправу мусульманскаго населенія съ бунтую-

щими христіанами. Въ добавокъ къ революціоннымъ смутамъ, приходилось сдерживать стихійные порывы своихъ вѣрноподданныхъ мусульманъ. Сдерживать — какъ?.. чѣмъ?.. силой?... войсками? Но каковы должны были быть эта сила и эти войска, составленныя изъ элементовъ того-же протестующаго и озлобленнаго мусульманскаго населенія? Каково должно быть поведеніе турецкихъ войскъ, появившихся, положимъ, на улицахъ какого нибудь города въ тотъ моментъ, когда ярость мусульманскаго населенія достигла своего крайняго предѣла и когда мусульманская чернь яростно мечется въ поискахъ перваго попавшагося армянина съ тѣмъ, чтобы вымѣстить на немъ свою накипѣвшую злобу? Подымуть ли эти войска оружіе на своихъ собратьевъ или же совмѣстно съ ними обрушатся на христіанское населеніе. Продолжительное отсутствіе войскъ на улицахъ Константинополя, въ день (14 августа 1896 года) столь извѣстнаго событія съ Оттоманскимъ банкомъ, нельзя ставить въ упрекъ турецкой администраціи. Если бы во время самаго разгара кровопролитія были выведены войска, то для этого пришлось бы очистить прежде всего тѣ пункты, въ которыхъ вооруженную силу нужно было держать вполнѣ сосредоточенно, такъ какъ армянскіе революціонеры посягали одновременно на зданіе Порты и другія при-

сутственныя мѣста. А затѣмъ, появленіе войскъ на улицахъ города въ минуту полнаго разгара страстей повело бы не къ уменьшенію всеобщаго смятенія, а напротивъ къ увеличенію хаоса и общей анархіи. Командовать войсками въ лабиринтѣ улицъ нѣтъ никакой возможности. Они вырвались бы неминуемо изъ рукъ начальниковъ и стали бы рубить не только армянъ, но и европейцевъ. Константинопольская чернь умѣла отличать армянъ отъ иностранцевъ,*) а бушующія войска могли бы не различать никакихъ народностей! И столица Султана обратилась бы въ арену всеобщей бойни. Турецкая администрація чуяла это еще болѣе ужасное бѣдствіе и предусмотрительно держала войска въ сосредоточенномъ видѣ, не выпуская ихъ въ тотъ моментъ, когда разъяренность черни достигала своего апогея.

Я умышленно останавливаюсь надъ болѣе подробнымъ очеркомъ положенія турецкой администраціи, дабы дать должную оцѣнку тѣмъ событіямъ 1895—1896 годовъ, которыя разыгрались не только въ предѣлахъ Ванскаго и Битлисскаго вилаетовъ, но и на всемъ остальномъ пространствѣ Азіатской Турціи.

*) Замѣчательно и даже странно: на улицахъ Константинополя идетъ рѣзня,... но только исключительно армянъ!.. будто бы они всѣ помѣчены какимъ то особымъ знакомъ!.. и никто не включилъ въ число ихъ ни одного человѣка изъ прочихъ народностей.

Англо-армянскій союзъ. Армянскіе вожаки въ роли палачей своего-же народа. Ихъ отношенія къ Россіи.

Главнымъ очагомъ революціонной дѣятельности армянъ въ Азіатской Турціи прежде всего сталъ Мерзифунъ (вилаета Сивасъ, санджака Амассіи). Существующій здѣсь американскій колледжъ (высшая армянская школа) явился хорошимъ разсадникомъ идей, культивированныхъ въ Лондонѣ. Мерзифунъ далъ многихъ проповѣдниковъ свободы и независимости, усердно работавшихъ надъ созданіемъ смуты и цѣлаго ряда криминальныхъ процессовъ въ Ангорѣ, Сивасѣ, Юзгадѣ, Кейсаріи и другихъ пунктахъ (въ 1892—1894 годахъ). Не буду останавливаться на этихъ событіяхъ, такъ какъ, для общаго изслѣдованія армянскаго вопроса, впереди имѣется еще много болѣе важнаго матеріала.

Въ эту же эпоху центральный комитетъ пропаганды въ Лондонѣ не только заручился нравственной поддержкой англійскаго министерства, но на его долю выпало даже нѣчто большее. Вскорѣ армяне во всѣхъ государствахъ Европы были пріятно поражены извѣстіемъ, гласившимъ объ образованіи, такъ называемаго, англо-армянскаго союза. Къ сожалѣнію я не могу привести здѣсь никакихъ данныхъ ни о численномъ составѣ этого alliance-a, ни объ его дѣятельности. По имя это-

го почтеннаго учрежденія, бойко двинувшаго впередъ всю систему армянскаго движенія, для многихъ, по всей вѣроятности, должно быть памятнымъ, хотя бы по газетнымъ статьямъ и телеграммамъ, появлявшимся въ печати довольно часто въ 1892—1894 годахъ и извѣщавшимъ о различныхъ его засѣданіяхъ, совѣщаніяхъ, рѣшеніяхъ и проч. Британскій кабинетъ, конечно, не могъ руководить имъ вполнѣ открыто. Но несомнѣнно, что именно въ Лондонѣ, на почвѣ всякихъ „inspirations“, вырабатывалась, такъ сказать, программа предстоящихъ дѣйствій. Въ этомъ отношеніи правда, особенно замысловатыми комбинаціями и расчетами задаваться не приходилось. Нужно было создать рядъ смутъ, могущихъ убѣдить Европу въ томъ, что христіанское населеніе Турціи (въ данномъ случаѣ армяне) снова подверглось жесточайшему звѣрскому гоненію турокъ. Идея, можно сказать — правильная и вполнѣ испытанная потому, что на ней покоится современная независимость хотя бы только Сербіи и Болгаріи. Армяне должны были кое что скопировать изъ минувшей смутной эпохи этихъ, дорвавшихся нынѣ свободы, государствъ. Но въ рукахъ армянскихъ заправилъ, копировка эта вышла изъ рукъ вонъ плохой потому, что на почвѣ Лондона и Парижа они совершенно утратили то чутье, которымъ должны быть одарены

политическіе дѣятели всякаго народа, чутье, дающее имъ ежеминутно знать, какимъ темпомъ бьются сердца ихъ собратьевъ на родинѣ, чего они жаждутъ, на что расчитываютъ и надѣются. Мало этого. Подъ вліяніемъ всемогущаго гипноза своихъ заморскихъ друзей, армянскіе агитаторы лишились самыхъ естественныхъ, общечеловѣческихъ чувствъ и настолько огрубѣли, очерствѣли, что затѣмъ могли вполнѣ безучастно относиться къ страданіямъ своего же народа. Всецѣло поглощенные одной идеей—созданіемъ смутъ, они явились къ этому народу съ безжалостной проповѣдью, сущность которой формулировалась въ слѣдующихъ выраженіяхъ: „Нужно только пролить кровь и армяне получатъ все желаемое! Пролейте кровь и Европа явится къ Вамъ на выручку! Устроитъ Васъ по новому..“ Эти хорошо знакомыя для меня фразы облетѣли самые отдаленные уголки не только Ванскаго и Битлисскаго вилаетовъ, но и всей Азіатской Турціи. Сельское населеніе робко прислушивалось къ рѣчамъ подобныхъ вѣстниковъ, налетавшихъ съ разныхъ концовъ Европы и гласившимъ о близости якобы предстоящей независимости и свободы. Можно себѣ только представить, какъ бились при этомъ сердца беззащитныхъ и безоружныхъ армянъ-сельчанъ, ясно понимавшихъ одно, что какія бы

тамъ прелести не ожидали ихъ въ будущемъ, но имъ прежде всего, неминуемо, придется вынести на себѣ первые удары озлобленныхъ и протестующихъ мусульманъ. Для армянскихъ вожаковъ это біеніе сотенъ тысячъ родственныхъ сердецъ было ни почемъ, они къ нему и не прислушивались. Что скажутъ объ ихъ дѣятельности въ Лондонѣ это главный существенный вопросъ. Въ данномъ случаѣ непомѣрное самомнѣніе армянской молодежи, ея страсть къ ходульной рисовкѣ и напыщенности имѣли самое пагубное вліяніе на общій ходъ всего національнаго движенія армянъ. Подъ вліяніемъ того же гипноза, армянскіе заправилы возмнили себя выдающимися людьми, величайшими героями! Ихъ нисколько не смущали тѣ бѣдствія армянскаго народа, которыя явились какъ результатъ ихъ анархической дѣятельности. Упоеніе своимъ величіемъ и затѣмъ личное самовозбужденіе рядомъ хлесткихъ, забористыхъ рѣчей ложится какъ бы въ основу политической дѣятельности главныхъ армянскихъ агитаторовъ. *) Въ этомъ отношеніи, мнѣ кажется, ничего не можетъ быть типичнѣе, хотя бы такого мѣста одной

*) Тѣ, которыхъ я зналъ лично, были людьми ненормальными уже по одному тому, что когда они заводили рѣчь о чемъ бы то ни было, то немедленно сами же начинали какъ бы упиваться своею ученостью, своимъ широкимъ мировоззрѣніемъ и умѣньемъ блеснуть своимъ не менѣе же широкимъ либерализмомъ.

изъ прокламацій, выпущенныхъ армянскимъ комитетомъ Дашнакистовъ въ августѣ 1896 года. Послѣ двѣнадцати параграфовъ, въ которыхъ для Арменіи требуется все, что угодно, до свободы печати включительно, прокламація заканчивается такъ *): „Мы умремъ! мы это знаемъ!... Но духъ революціи, пронизавшій армянскую націю до мозга ея костей, не перестанетъ угрожать трону Султана до тѣхъ поръ, пока мы не пріобрѣтемъ человѣческихъ правъ и пока въ живыхъ останется хоть одинъ армянинъ!“ Затѣмъ подпись: „Центральный Константинопольскій комитетъ федераціи армянскихъ революціонеровъ Дашнакцутюнъ“. Въ этихъ нѣсколькихъ строчкахъ ничего кромѣ лжи!.. Пышныя слова, звонкія фразы, сплошное вранье и все необходимое для самовозбужденія, или еще лучше для самонакаливанія! Чего стоитъ одна подпись!

Я часто употребляю здѣсь слово гипнозъ, ничуть не желая утрировать подобнымъ выраженіемъ. Армянскіе вожаки дѣйствительно находились подъ неотразимымъ вліяніемъ гипноза. Это неизбѣжно вытекаетъ изъ слѣдующаго. Сколько бы тамъ не было среди нихъ недоучившихся гимназистовъ, но въ общей своей совокупности они представляли массу

*) Blue Book–Turkey. 1897, № 25.

людей, всетаки способныхъ логично разсуждать и правильно оцѣнивать свою дѣятельность. Создавая хаосъ и озлобляя мусульманъ противъ армянъ, они отчетливо понимали, что являются какъ-бы палачами своего же народа, отъ котораго они не скрывали необходимости—во что бы то ни стало пролить кровь. И ихъ беззавѣтная на этомъ поприщѣ дѣятельность служитъ такимъ-же неоспоримымъ доказательствомъ ихъ безсердечія, какъ и вполнѣ гипнотизированнаго ихъ состоянія—присутствія въ нихъ непоколебимаго убѣжденія, что, какъ только польется армянская кровь—немедленно явится Европа и устроитъ армянъ какъ-то по новому. Иначе и нельзя объяснить себѣ той возмутительной трагикомедіи, которая получилась въ дѣйствительности: согласно выработанной въ Лондонѣ программы, армяне должны были создать возможно большее кровопролитіе, на возможно большемъ пространствѣ. Для чего?.. Чтобы потомъ кричать: „армянъ рѣжутъ“!—Другими словами рѣзать самого себя и вопить—„рѣжутъ!.. спасайте!..“

Армянская революція, по всей вѣроятности, не будетъ имѣть себѣ подобной въ исторической хроникѣ революціонныхъ движеній, вообще; а затѣмъ, можно искренно пожалѣть всякую націю, попавшую въ тиски англо-европейской дипломатіи.

Аналогичныя, но только повидимому, какъ прошлыя, такъ и современныя движенія христіанскихъ народностей Балканскаго полуострова имѣютъ совершенно иной характеръ. Тамъ борьба христіанъ противъ мусульманъ ведется на прочныхъ началахъ и солидной подготовкѣ. Всякія тамъ симпатіи Европы, конечно, имѣютъ свое мѣсто. Но не менѣе видное мѣсто занимаетъ тамъ и общая подготовка всего движенія: рядъ энергичныхъ личностей, во главѣ значительнаго числа бойцовъ, запасы оружія, патроновъ, динамита, наконецъ—денежныхъ средствъ и проч.

У армянскихъ агитаторовъ все это имѣлось въ карикатурномъ миніатюрѣ. Намъ извѣстно немало народныхъ героевъ Балканскаго полуострова. А слышно ли что-нибудь о народныхъ герояхъ армянъ? Гдѣ имена ихъ борцовъ за свободу? Ихъ нѣтъ. Почему? Потому, что борцы эти играли роль скорѣе именно палачей своего народа, а не его освободителей. Армянскія банды вызывали обыкновенно смуты, рѣзню, а затѣмъ скрывались. Находящееся въ ихъ рукахъ оружіе служило имъ для прикрытія своего отступленія, а безоружныя массы армянъ должны были затѣмъ расплачиваться своею кровью и своимъ достояніемъ за подвиги своихъ вооруженныхъ собратьевъ.

И такъ, среди армянскихъ дѣятелей—

нѣтъ именъ. Никто изъ нихъ не стоялъ на должной высотѣ своего положенія и никто изъ нихъ не понималъ самаго главнаго — что поддержка Англіи, а отчасти и другихъ европейскихъ державъ, являлась результатомъ не ихъ яко-бы симпатій къ турецкимъ армянамъ, а лишь какъ предлогъ, для созданія на Востокѣ новыхъ смутъ, новой войны, въ которую Европа желала вовлечь именно Россію. Къ этой послѣдней армянскіе заправилы относились вполнѣ враждебно. Почему? Потому, что они сознавали полнѣйшее нерасположеніе Россіи жертвовать интересами своего стомилліоннаго населенія въ пользу какихъ-то гадательныхъ благъ для нѣсколькихъ сотъ тысячъ армянъ Азіатской Турціи. Могу, между прочимъ, еще разъ указать на фактъ, свидѣтельствующій о совершенно особомъ, въ этомъ отношеніи, настроеніи извѣстной части армянскихъ агитаторовъ. Я слыхалъ отъ многихъ Ванскихъ армянъ, что во время Ванскихъ безпорядковъ, въ іюнѣ 1896 года, англійскій вице-консулъ, майоръ Вильямсъ, ничѣмъ не могъ такъ подѣйствовать на революціонеровъ, собравшихся здѣсь въ количествѣ 800 человѣкъ, какъ сообщеніемъ этимъ послѣднимъ якобы полученнаго имъ извѣстія— „что если только они (революціонеры) не прекратятъ осаднаго положенія города Вана и не покинутъ его немедленно—придутъ рус-

скія войска!.. и тогда дѣло армянъ погибнетъ навсегда! Даже допуская, что подобныя заявленія армянъ дѣлались мнѣ въ видахъ озлобленія противъ Англіи (и англичанъ, бросившихъ въ это время ихъ поддержку и старавшихся понизить воинственный духъ армянской молодежи), все-же нельзя не придти къ тому заключенію, что настроеніе извѣстной части Ванскихъ (а можетъ быть и другихъ) армянъ, въ эпоху самыхъ ужасныхъ бѣдствій армянскаго народа, носило характеръ боязни какъ бы это, въ самомъ дѣлѣ, Россія, чего добраго, не вздумала присоединить къ Закавказью нѣсколько ближайшихъ къ ея границѣ вилаетовъ Азіатской Турціи. Можно прибавить, что такіе доносы служили не столько къ обвиненію въ чемъ то англійскаго консула, сколько къ обличенію истинныхъ чувствъ самихъ же армянъ, непонимавшихъ, что подобными разсказами они выдавали своихъ вожаковъ съ головой.

Я не на минуту не сомнѣваюсь въ томъ, что турецкіе армяне-сельчане ждутъ появленія русскихъ, какъ Второго Пришествія. Но, вмѣстѣ съ тѣмъ, полагаю не лишнимъ отмѣтить извѣстное, въ этомъ отношеніи, настроеніе нѣкоторой части городскихъ армянъ.

Я уже говорилъ на сколько расчеты армянъ на Европу, и на Англію въ особенности,

были ошибочны. Уже въ концѣ 1897 года армянской націей никто не интересовался. Принесенныя ею неисчислимыя жертвы не послужили ни къ чему и.... европейская дипломатія перешла къ Криту; затѣмъ къ греко-турецкой войнѣ и, наконецъ, къ современному Македонскому вопросу, который является въ ея рукахъ, кажется, уже послѣднимъ зарядомъ. На благодатной почвѣ славянофильскихъ идей дѣйствительно можно добиться, если не новой Восточной войны, то хотя бы новой значительной урѣзки Турціи. О цѣльности ея теперь уже никто не безпокоится. Боязнь легко возможнаго сближенія Россіи съ Турціей и опасеніе господствующаго вліянія Россіи въ Константинополѣ возбуждаютъ у многихъ лишь жажду скорѣйшаго раздѣла турецкаго наслѣдства. И хотя установленная трактатами цѣльность Турецкой Имперіи офиціально продолжаетъ еще фигурировать на дипломатическомъ поприщѣ, но сколько нибудь подробное знакомство съ событіями послѣднихъ десяти лѣтъ ясно говоритъ о закулисной дѣятельности западно-европейской дипломатіи, а также и о томъ—съ какимъ нетерпѣніемъ ожидается многими смертный часъ Турціи, когда можно будетъ, наконецъ, каждому урвать для себя давно облюбованный клочекъ злосчастной Турецкой земли.

Таково истинное значеніе армянскаго,

критскаго, македонскаго да и всякихъ будущихъ вопросовъ въ мутныхъ и смутныхъ дѣлахъ Востока вообще.

Какова была конечная цѣль революціоннаго движенія и общая его боевая подготовка. Возможная роль курдовъ.

Трудно сказать на что, собственно, надѣялись армянскіе комитеты? Какова была конечная цѣль ихъ дѣятельности? Въ какой степени они расчитывали на поддержку Англіи? Что она имъ обѣщала? Независимую Арменію?.. Едва-ли. Однѣ лишь реформы? Тоже сомнительно. Ради нихъ не стоило создавать кровопролитія 1895—1896 годовъ, такъ какъ армянскіе заправилы должны были знать, что Турція, по мѣткому выраженію Камбона, это такое государство, въ которомъ, „раньше проведенія какихъ либо реформъ, необходимо все переформировать.“

Нужно полагать, что конечная цѣль дѣятельности армянскихъ агитаторовъ была, вообще, неопредѣленна. Всякихъ на этотъ счетъ проектовъ было, конечно, немало. Но такъ какъ составители ихъ имѣли склонность запрашивать больше того, что можно было получить, то окончательная, такъ сказать, стоимость подобныхъ проектовъ не могла быть опредѣлена даже ихъ составителями. Разбирать ихъ я не стану потому, что не смотря на прекрасную программу многихъ проектовъ,

трудно говорить хотя-бы о такихъ, которые доходятъ въ своихъ требованіяхъ до полной свободы печати въ Курдистанѣ (гдѣ на 100 человѣкъ, по всей вѣроятности, не наберешь и 5 грамотныхъ) и вообще о проектахъ, вполнѣ удобоприменимыхъ только тогда, когда Турецкая Имперія существовать перестанетъ и на развалинахъ ея народятся новыя царства-государства. О томъ, что Европа усердно трудится надъ этимъ — не можетъ быть и рѣчи. Но, пока, съ Турціей всетаки приходится считаться. Поэтому даже и въ Лондонѣ на счетъ будущности армянскаго вопроса имѣлись, по всей вѣроятности, однѣ лишь общія соображенія; въ зависимости отъ всего хода армянскаго движенія, общаго его успѣха, предполагалось оказать и соотвѣтствующую ему поддержку. Раньше всего необходимо было имѣть на лицо смуты, смуты серьезныя, продолжительныя, кровавыя. Какова же была ихъ подготовка?

Я уже сказалъ, что къ началу 1890 годовъ, почти во всѣхъ крупныхъ населенныхъ пунктахъ Азіатской Турціи, гдѣ болѣе или менѣе сосредоточивается армянское населеніе, появились члены революціонныхъ обществъ — Хинчака, Дашнака и Арменіи, принявшіеся усердно пропагандировать свои идеи и подготовлять населеніе къ предстоящимъ кровавымъ событіямъ. Національное движеніе армянъ, пробудившееся сперва въ областяхъ, лежащихъ къ

западу отъ меридіана Сиваса, двигалось къ востоку и границамъ Персіи и Кавказа. Незамѣтно на всемъ пространствѣ Азіатской Турціи, армянскія школы, начиная отъ высшихъ и кончая самыми элементарными, стали полемъ кипучей дѣятельности, наэлектризованныхъ въ столицахъ Европы, армянскихъ агитаторовъ. Патріотическія оды и пѣсни, ѣдкія сатиры и басни, изъ среды учительскаго персонала западали въ пылкія души подростковъ, зажигая въ нихъ чувства злобы къ ненавистному господству мусульманъ и—цѣлую серію фантастическихъ иллюзій ни кому невѣдомой будущности. Такимъ образомъ, въ теченіе самаго короткаго времени (трехъ—четырехъ лѣтъ) народилась буйная, строптивая молодежь, готовая на кровавые подвиги въ защиту созданныхъ ею иллюзій. Но для сплоченія такого горючаго и вполнѣ боевого матеріала не нашлось истинныхъ народныхъ вожаковъ и героевъ. Плодовитыя общества Хинчака, Дашнака и Арменіи дѣлили эту молодежь на партійные кружки, хотя и служившіе одной и той же идеѣ, но сильно расходящіеся въ своихъ программахъ. Въ то время, когда одни требовали систематическихъ осторожныхъ дѣйствій, другіе, наоборотъ, стояли за рѣшительныя и отчаянныя предпріятія. По всей вѣроятности, этотъ примѣръ разногласія между отдѣльными обществами породилъ впослѣдствіи

немалый разладъ между членами, принадлежащими иногда одному и тому же обществу. Хотя во главѣ національнаго движенія стояла значительная часть виднаго духовенства, но оно рѣшительно не могло связать разрозненныхъ дѣйствій отдѣльныхъ комитетовъ, не желавшихъ, зачастую, подчиняться никакому авторитету. Помимо этого зла, существовало немало и другихъ. Такъ напримѣръ, организаторская часть армянскаго движенія, несомнѣнно, требовала прежде всего денежныхъ средствъ, хотябы для закупки извѣстнаго числа оружія, патроновъ и вообще боевого снаряженія. Но различныя пожертвованія и даже принудительные сборы, имѣвшіе мѣсто какъ въ Турціи, такъ и на Кавказѣ, шли въ безконтрольное распоряженіе нѣсколькихъ обществъ и отдѣльныхъ лицъ, употреблявшихъ собранныя деньги по своему усмотрѣнію *). Въ результатѣ получался невообразимый сумбуръ, отсутствіе единства дѣйствій, отсутствіе общаго руководства и почти никакой подготовки всего движенія. Въ сумятицѣ армянскихъ дѣлъ, каждый комитетъ, каждое отдѣльное общество, даже каждая шайка дѣйствовали какъ-бы по своей собственной иниціативѣ и

*) На почвѣ такихъ патріотическихъ сборовъ не замедлили появиться и злоупотребленія; отдѣльныя лица нахально собирали въ свой карманъ часть тѣхъ суммъ, которыя предназначались на чисто національное дѣло.

не было ничего связывающаго разрозненную дѣятельность многихъ лицъ, работавшихъ на пользу одного и того же дѣла. Далѣе, какъ это не покажется страннымъ, не было почти ни одной банды, снабженной какъ слѣдуетъ исправнымъ боевымъ оружіемъ, а объ доставкѣ его населенію, кажись, никто не заводилъ и рѣчи. Готовыхъ взяться за ружье были тысячи, а обладающихъ таковымъ можно было считать только десятками. Если бы мнѣ предложили опредѣлить примѣрное количество ружей, находившихся въ распоряженіи армянскихъ революціонеровъ Битлисскаго, Ванскаго и Эрзерумскаго вилаетовъ въ 1895—1896 годахъ, то я ни въ какомъ случаѣ не перешелъ бы сотни. Называю сотню только потому, чтобы уже не слишкомъ поразить читателя мизерностью собственно боевой подготовки армянскаго движенія. Затѣмъ, до сотни ружей, пожалуй, можно было бы добраться, если въ это число включить всѣ ружья, вообще, до старыхъ курковыхъ включительно Настоящаго-же боевого, нарѣзнаго, вполнѣ исправнаго оружія, можно было насчитать, по всей вѣроятности, не больше какихъ нибудь 40—50 экземпляровъ. Сознаю, что мнѣ приходится говорить почти голословно. Собрать необходимыя для сего фактическія цифровыя данныя, едва ли возможно Нѣкоторую орьентировку въ этомъ вопросѣ можетъ дать вооруженное столкновеніе

Ванскихъ армянъ и турокъ въ іюнѣ 1896 года. Можно положительно утверждать, что въ это время въ Ванѣ были сосредоточены всѣ наличныя силы революціонеровъ Ванскаго, Битлисскаго и Эрзерумскаго вилаетовъ. Общее число ихъ бойцовъ, по опредѣленію консуловъ, доходило здѣсь до 800 человѣкъ. Если-бы всѣ они имѣли хоть какія нибудь военныя ружья, то городу Вану неминуемо грозила-бы участь Зейтуна (см. далѣе). Въ дѣйствительности $^{9}/_{10}$ общаго контингента Ванскихъ бойцовъ имѣло въ своихъ рукахъ старый хламъ курковыхъ, кремневыхъ, охотничьихъ ружей и затѣмъ, попорченныхъ, заржавленныхъ пистолетовъ и револьверовъ всевозможныхъ системъ и калибровъ, при чемъ послѣдніе значительно преобладали надъ ружьями, вообще. Консула и частныя лица, бывшія свидѣтелями Ванской борьбы, могутъ удостовѣрить, что Ванскіе революціонеры имѣли въ своемъ распоряженіи не болѣе 40—50 исправныхъ боевыхъ винтовокъ. Все остальное оружіе было годнымъ лишь для личной самообороны или для нападенія изъ за угла. Я не мало интересовался количествомъ отобранныхъ у Ванскихъ революціонеровъ военныхъ трофеевъ Турецкія власти этому, видимо, не препятствовали и предложили мнѣ для осмотра съ $^{1}/_{2}$ дюжины нашихъ берданокъ и одно 3-хъ линейное ружье русскаго образца, сфабрикованное изъ частей,

не носящихъ никакихъ номеровъ. Не думаю, что-бы имѣлись причины скрывать отъ меня большее количество отобранныхъ ружей. Отобранныхъ револьверовъ мнѣ видѣть не пришлось потому, что турки, казалось, считали даже конфузнымъ представлять таковые въ качествѣ боевого оружія.

И такъ, въ смыслѣ боевой подготовки революціоннаго движенія армянъ, въ смыслѣ обезпеченія успѣха открытой борьбы съ турками, было сдѣлано очень немногое, или вѣрнѣе—почти ничего. И наоборотъ, армянскіе агитаторы, подавленные лишь одною мыслью—искусственнаго созданія анархіи, сдѣлали все возможное для того, чтобы лишить армянское населеніе всякихъ средствъ самозащиты, всякой опоры и всякаго покровительства. Скажу здѣсь нѣсколько словъ о томъ значеніи, которое могло имѣть въ національномъ движеніи армянъ курдское населеніе.

Армяне жили на ряду съ курдами въ теченіе сотенъ лѣтъ, жили болѣе или менѣе мирно и благополучно; враждебныхъ отношеній между ними почти не существовало. И если-бы армянскіе дѣятели хотя сколько нибудь серьезно вникли въ истинное положеніе армянскаго народа, окруженнаго въ восточныхъ вилаетахъ Азіатской Турціи сплошь одними курдами, то они неизбѣжно пришли бы къ тому заключенію, что курдовъ слѣдовало не

озлоблять, а напротивъ того привлечь на сторону армянъ.

Большую часть курдовъ до сихъ поръ нельзя считать за вѣрноподанныхъ Султана. Мое многолѣтнее скитаніе по вилаетамъ Азіатской Турціи позволяетъ мнѣ сказать, что по крайней мѣрѣ половина курдскаго населенія относится къ турецкой администраціи, даже и теперь вполнѣ враждебно. Армяно-курдское движеніе имѣло-бы совершенно иной характеръ и создать его было бы не трудно. Эти два народа, соединенные промысломъ провидѣнія и исторіей, соединенные общностью одного языка (въ восточныхъ вилаетахъ Азіатской Турціи всѣ армяне говорятъ по курдски, а есть и такіе, которые кромѣ курдскаго языка другого и не вѣдаютъ, такъ какъ по армянски не говорятъ ни слова), соединенные, наконецъ, общей антипатіей къ туркамъ, могли бы противопоставить турецкой администраціи свой коллективный протестъ. Армянскіе агитаторы могли-бы спаять земледѣльцевъ армянъ и пастуховъ курдовъ, могли бы потрудиться на поприщѣ механической связи этихъ народностей, никогда не питавшихъ другъ къ другу той ненависти, которая создана теперь; могли бы проповѣдовать ту идею, что армяне и курды, сплотившись вмѣстѣ, способны добиться лучшаго положенія, лучшихъ дней— процвѣтанія въ будущемъ ихъ заброшенной,

но богатой страны, о благосостояніи которой теперь не заботится никто. Если бы въ Константинополѣ заговорили не объ армянскихъ реформахъ, а объ реформахъ въ Курдистанѣ— всѣ курды поголовно оказались бы на сторонѣ армянъ и эти послѣдніе, среди многочисленныхъ курдскихъ племенъ, нашли бы не враговъ, а своихъ естественныхъ союзниковъ. Если бы курды увидѣли, что ихъ интересы армянскіе агитаторы ставятъ на ряду со своими, что армянскіе дѣятели трудятся на общую пользу обѣихъ народностей, то послѣдствія такой политической программы были-бы неисчислимы: идея гражданственности, за какихъ нибудь 5—10 лѣтъ, выросла бы въ Курдистанѣ до такихъ размѣровъ, что страны этой, пожалуй, нельзя было бы и узнать. Многочисленныя племена аширетныхъ курдовъ неминуемо почувствовали бы себя связанными солидарными интересами и вѣковая вражда двухъ сосѣднихъ аширетовъ могла бы принять совершенно другой характеръ. Оружіе курдовъ, соединенное съ тѣмъ оружіемъ, которое могли доставить армяне (а, въ этомъ случаѣ, они могли бы доставить его легко въ какомъ угодно количествѣ потому, что вся турецко-персидская граница была бы для нихъ совершенно открыта), создало бы турецкимъ войскамъ и администраціи такія задачи, передъ которыми пришлось бы, пожалуй, и спасовать.

Подобныя идеи существовали среди армянъ, не подчиненныхъ гипнозу Лондона и Европы. Но свѣтлые умы этой націи не могли пробиться сквозь толщу сумазбродныхъ идей, нанесенныхъ въ Турцію умопомраченными армянскими вожаками. Вмѣсто того что бы искать естественной опоры среди недовольнаго курдскаго населенія, это послѣднее доводится армянскими агитаторами до остервѣненнаго состоянія. Вмѣсто привлеченія на свою сторону курдовъ, въ видахъ увеличенія, вообще, своихъ боевыхъ силъ, хотя бы въ нѣкоторыхъ районахъ, для болѣе успѣшной боробы съ турками и для облегченія армянамъ-сельчанамъ вынести на себѣ злобу протестующихъ мусульманъ, армянскіе заправилы усиленно работаютъ надъ искусственнымъ сплоченіемъ курдскаго населенія съ турецкимъ, дабы совокупными усиліями мусульманъ противъ армянъ создать тотъ хаосъ, который былъ такъ желателенъ для западно-европейской дипломатіи. Можно лишь спросить, какое значеніе, послѣ этого хаоса, могли имѣть какія-бы то ни было реформы въ странѣ, гдѣ враждебное настроеніе двухъ главныхъ народностей было доведено до апогея. И армянскіе агитаторы до сихъ поръ держатся того убѣжденія, что они трудились на пользу народа. Укажу хотя на нѣкоторые ихъ подвиги, имѣвшіе мѣсто до 1895 года.

Шайка Кукуньяна (1900 г.). Этапный путь армянскихъ революціонеровъ черезъ Персію.

Въ концѣ сентября 1890 года, на границѣ Турціи, близъ Кагызмана, ускользая отъ надзора бдительной Кавказской полиціи и пограничныхъ войскъ, сосредоточивается шайка армянъ, человѣкъ 80—90, подъ командой студента Петербургскаго университета Саркиса Кукуньяна. Часть этой банды была навербована среди учащейся молодежи Петербурга остальные добровольцы собраны въ предѣлахъ Кавказа. По всей вѣроятности, ни предводитель ея и никто изъ его сподвижниковъ не имѣли никакого представленія о томъ, что такое Турція, какъ охраняется ея государственная граница, что такое курды, какова вообще топографія мѣстности пограничнаго района и тѣ условія, въ которыхъ придется очутиться немедленно послѣ перехода пограничной черты? Подобныя свѣдѣнія считались повидимому не особенно важными Всѣ были заняты и одушевлены исключительно лишь одною мыслью — совершить на территоріи Турціи по возможности больше кровавыхъ подвиговъ. Вообще, можно сказать, что планъ этого похода, его организація и затѣмъ выполненіе сильно напоминаютъ собою затѣи тѣхъ пылкихъ гимназистовъ, которые начитавшись сочиненій Майнъ-Рида и Фенимора Купера, рѣшили

во что бы то ни стало сразиться съ красно-кожими индѣйцами и испытать рядъ самыхъ интересныхъ приключеній. Какова бываетъ въ подобныхъ случаяхъ участь подростковъ, пытающихся удрать въ Америку, таковой участи не избѣгла и шайка Кукуньяна. Едва она успѣла перейти турецкую границу, какъ немедленно же была атакована пограничными войсками и курдами. Не имѣя понятія о томъ, что такое бой, да еще на мѣстности совершенно незнакомой, на мѣстности среди, которой рискуешь запутаться въ цѣломъ лабиринтѣ глубочайшихъ ущелій и скалистыхъ отроговъ, шайка Кукуньяна, послѣ 2—3 часовъ своего пребыванія на территоріи Турціи, снова очутилась за пограничной чертой, въ предѣлахъ Кавказа. Сильная перестрѣлка взбудоражила и русскую пограничную стражу. Забили тревогу по всѣмъ ближайшимъ постамъ, но первое время никакъ не могли понять въ чемъ дѣло? Маневры... или, въ самомъ дѣлѣ, война? Прибыла казачья сотня, затѣмъ охотничья команда 154 пѣхотнаго Дербентскаго полка; потомъ — еще одинъ баталіонъ того-же полка и Кукуньянъ съ его сподвижниками очутились между двухъ огней. Снова вступать на турецкую территорію—охоты не было А сознаніе полной неудачи своего предпріятія и желаніе избѣгнуть еще болѣе скандальнаго его финала, побуждало всѣхъ искать выходъ въ

бѣгствѣ. Но разсѣятся также незамѣтно, какъ и собраться, шайкѣ не удалось и 43 человѣка съ ихъ предводителемъ Кукуньяномъ, послѣ довольно продолжительной перестрѣлки, и небольшихъ потерь съ нашей стороны *), были захвачены и препровождены въ Карсскую тюрьму. Таково было окончаніе этого перваго похода армянъ въ Турцію.

Печальное окончаніе ребяческой затѣи Кукуньяна послужило однако хорошимъ урокомъ для армянскихъ агитаторовъ въ будущемъ. Въ слѣдующіе годы они формируютъ небольшія партіи, человѣкъ въ 7—8—10, легко могущія незамѣтно пройти повсюду и найти для себя не стѣснительный пріютъ и ночлегъ даже въ небольшомъ селеніи. Затѣмъ, банды вообще формируютъ изъ людей надежныхъ, испытанныхъ, отважныхъ. И нужно отдать справедливость тѣ банды, которыя появлялись въ предѣлахъ Битлисскаго и Ванскаго виластовъ, держали себя героически. Мнѣ извѣстенъ случай единоборства цѣлаго турецкаго табора съ партіей армянъ въ 30—35 человѣкъ, умѣвшихъ ускользнуть даже послѣ полнаго ихъ окруженія, съ потерей всего лишь 2 хъ человѣкъ.

Инцинденъ съ шайкой Кукуньяна пос-

*) Въ это время я былъ старшимъ адъютантомъ 39-ой пѣхотной дивизіи; сколько помнится былъ убитъ одинъ казакъ и человѣка 2—3 ранены. Недоумѣвалъ я тогда надъ этимъ событіемъ и не думалъ, что бы мнѣ со временемъ пришлось разбираться въ деталяхъ армянскаго вопроса.

лужилъ, конечно, и къ тому, что во всемъ пограничномъ районѣ, какъ съ нашей стороны, такъ и со стороны турокъ были приняты самыя бдительныя мѣры, для закрытія путей армянскимъ добровольцамъ въ Турцію. Начиная съ 1892 года они избираютъ для себя хотя и кружную, но, тѣмъ не менѣе, болѣе надежную дорогу черезъ Персію. Я нѣсколько разъ посѣщалъ турецко-персидскій районъ, и могу сказать одно что здѣсь, со стороны Персіи, ни полиціи, ни войскъ, ни администраціи не существуетъ Не существуетъ и пограничной черты. На большихъ набитыхъ караванныхъ путяхъ есть нѣчто въ родѣ отдѣльныхъ постовъ, а затѣмъ, все что лежитъ въ получасѣ разстоянія отъ этихъ послѣднихъ, ни чьему вѣдѣнію не подлежитъ. Иди—куда хочешь, лишь бы только не попасть въ передрягу съ пограничными курдами. Дабы избѣгнуть такой непріятной исторіи, въ пограничной полосѣ Персіи и Турціи, съ теченіемъ времени, образовали нѣчто въ родѣ этаповъ. Отдѣльныя партіи армянскихъ революціонеровъ собирались обыкновенно въ какомъ нибудь селеніи, ближайшемъ къ турецкой границѣ, и затѣмъ, ночью, при помощи проводниковъ, достигали ближайшихъ армянскихъ селеній, лежащихъ уже въ предѣлахъ Турціи. Здѣсь они находили временный пріютъ и затѣмъ, по ночамъ слѣдовали далѣе, попадая уже въ

полосу чисто армянскихъ селеній. Я не могу указать этапныхъ пунктовъ въ пограничной полосѣ Персіи, но могу достовѣрно сказать, что селенія Богазкесянъ и Азарянъ, лежащія въ предѣлахъ аширета Токурли, въ 4—5 часахъ отъ турецко-персидской границы, были первымъ этапомъ армянскихъ бандъ, въ предѣлахъ Ванскаго вилаета. Печальна была участь этихъ селеній, какъ и вообще всего того, что затѣвали армянскіе революціонеры. Первое изъ нихъ фигурировало въ нѣсколькихъ донесеніяхъ англійскаго вице-консула въ Ванѣ *) и, надо полагать, играло извѣстную, довольно продолжительную роль на пути армянскихъ агитаторовъ изъ Персіи въ Турцію. Сколько прошло черезъ него армянскихъ дѣятелей—опредѣленно сказать не могу. *Но въ* общей сложности, по всей вѣроятности, не больше нѣсколькихъ десятковъ. Забѣгу немного впередъ и уже кстати раскажу объ эпизодѣ, послужившемъ сигналомъ огульнаго грабежа армянскихъ селеній курдами осенью 1895 года. Въ началѣ сентября этого года одна изъ армянскихъ шаекъ (состоящая изъ восьми человѣкъ), на переходѣ между персидской границей и селеніемъ Богазкесянъ, была выслѣжена курдами аширета „Токурли“. О семъ они немедленно дали знать въ сел. Сарай (административный пунктъ казы Махмудіе), гдѣ

(* Blue Book. Turkey. 1894 № 226. 1895 № 291, 301, 452, 470.

квартировали одна или двѣ роты низама. Въ видахъ же пресѣченія дальнѣйшаго пути армянскимъ пришельцамъ, человѣкъ около 30 курдовъ, якобы слѣдуя по пути въ сосѣдній аширетъ курдовъ „Мукурли", появились въ самомъ селеніи Богазкесянъ и остановились здѣсь подъ предлогомъ кратковременнаго отдыха и небольшой кормежки своихъ лошадей. Въ ожиданіи помощи и прибытія войскъ, они заказали для себя завтракъ и, когда онъ былъ готовъ, усѣлись на открытомъ воздухѣ за поданной трапезой, въ двухъ трехъ кружкахъ, по близости отъ наскоро устроенной коновязи. Армянскіе революціонеры, догадавшись что для нихъ готовится хитрая ловушка, рѣшились на отчаянную попытку. О всемъ происшедшемъ здѣсь затѣмъ я слышалъ отъ лица, заслуживающаго полнаго довѣрія, слѣдующій разсказъ. Зарядивъ свои винтовки, армянскіе герои незамѣтно вышли изъ пріютившей ихъ сакли и подкравшись среди извилистыхъ улицъ селенія шаговъ на 40—50 къ сидящимъ группамъ курдовъ, внезапно огорошили ихъ залпомъ, перешедшимъ затѣмъ въ трескотню одиночныхъ выстрѣловъ. Въ какихъ нибудь 5—10 секундъ нѣсколько человѣкъ курдовъ было положено на мѣстѣ; остальные опрометью бросились къ своимъ лошадямъ и искали спасенія въ поспѣшномъ бѣгствѣ Армянскіе революціонеры, не теряя

ни одной минуты, захватили лошадей убитыхъ курдовъ и, четверть часа спустя, были уже въ 3—4 верстахъ отъ селенія, по пути къ ближайшимъ горамъ, гдѣ могли найти вполнѣ надежное укрытіе. Ихъ, однако, никто не преслѣдовалъ. Бѣжавшіе курды находились подъ впечатлѣніемъ атаки не восьми армянскихъ революціонеровъ, а по крайней мѣрѣ нѣсколькихъ десятковъ таковыхъ.

Часамъ къ тремъ по полудни прибыла рота турецкихъ солдатъ и застала здѣсь лишь одни трупы убитыхъ курдовъ. Само селеніе оказалось совершенно пустымъ. Жители его, захвативъ съ собой въ торопяхъ, кто что могъ, немедленно же разбѣжались во всѣ стороны изъ страха предстоящей мести, оставивъ всѣ свои достатки на произволъ судьбы. Къ вечеру почти весь аширетъ „Токурли“ былъ здѣсь въ полномъ сборѣ. Кому затѣмъ досталось добро сельчанъ Богазкесяна, курдамъ или солдатамъ—невѣдомо. Лежащее по близости, верстахъ въ трехъ—четырехъ, другое армянское селеніе Азарянъ, на слѣдующій день также оказалось пустымъ и подверглось участи Богазкесяна. Событія эти *) лишь нѣсколько-

*) Достойно вниманія, что въ «синей книгѣ» о нихъ нѣтъ никакихъ донесеній англійскаго вице консула въ Ванѣ C. M. Hallward' a, усердно сообщавшаго о всякихъ ничтожныхъ мелочахъ. Могъ ли онъ пропустить дѣло Богазкесяна и Азаряна? Несомнѣнно—нѣтъ. Въ виду этого, позволяю себѣ заключить, что его интересное донесеніе въ печати было выпущено, какъ документъ, могущій обличить самое близкое общеніе армянскихъ революціоеровъ съ представителями англійской политики. Другого объясненія столь непонятнаго пропуска—подыскать нельзя.

ми днями предшествовали Трапезондской рѣзнѣ и послужили началомъ стихійнаго антіармянскаго движенія курдовъ.

Сасунскія событія 1894 года.

Я не буду останавливаться надъ періодомъ 1890—1894 годовъ. Непосредственныхъ наблюденій за это время я не имѣю; а „синяя“ и „желтая“ книги даютъ объ этой эпохѣ весьма отрывочныя и неполныя свѣдѣнія. Въ нихъ можно найти кое что о довольно шумномъ процессѣ въ Ангорѣ, гдѣ впервые были повѣшены нѣсколько человѣкъ армянскихъ революціонеровъ. Затѣмъ, встрѣчаются данныя о многочисленныхъ арестахъ, обыскахъ и вообще репрессивныхъ мѣрахъ, принимаемыхъ турками, для подавленія революціонной пропаганды. Всѣ эти отрывочныя свѣдѣнія, хотя и проникали въ печать, но не производили, такъ сказать, должнаго впечатлѣнія. Требовались болѣе роковыя событія, могущія дѣйствительно возбудить вниманіе Европы и создать достаточный предлогъ, для вмѣшательства державъ въ дѣла Турціи. Таковыми не замедлили явиться столь извѣстныя событія въ Сасунѣ.

Область эта лежитъ въ самой дикой и недоступной части главнаго (Малатійскаго или Армянскаго) Тавра, всего лишь въ какихъ нибудь 15—20 верстахъ къ югу отъ Муша. Она населена частью курдами, частью армя-

нами, никогда не признававшими себя въ полной зависимости отъ Турецкой администраціи. Ихъ селенія, разбросанныя въ глубокихъ ущельяхъ горъ, вполнѣ изолированныя отъ остальнаго міра, издавна ускользали отъ регистраціи и вѣдѣнія какихъ-бы то ни было властей. Проходили десятки лѣтъ, проходили вѣка, смѣнялись владѣтели теперешней турецкой земли, а жители Сасуна, уединенные въ своихъ трущобахъ, не вѣдали почти никакихъ перемѣнъ. Армяне этой области всегда открыто носили оружіе наравнѣ съ курдами, отчасти находились, можетъ быть, въ нѣкоторой зависимости отъ этихъ послѣднихъ, но въ общемъ жили вполнѣ дружно, „какъ братья земли и воды“*) и совокупно, какъ могли, отстаивали свое независимое положеніе отъ турецкой администраціи. Нѣкоторые изъ армянскихъ агитаторовъ ибрали именно этотъ районъ, какъ поле для своей революціонной пропаганды. Въ 1893 году здѣсь появляется нѣкій Дамадьянъ; въ 1894 году его мѣсто занимаетъ Бояджанъ, принявшій за симъ имя Мурада. И послѣ двухъ лѣтъ пропаганды такихъ дѣятелей между курдами и армянами, въ предѣлахъ Сасуна, возникаетъ цѣлый рядъ отдѣльныхъ столкновеній; а въ августѣ 1894 года враждебныя отношенія обѣихъ сторонъ переходятъ въ цѣлую се-

*) Подлинныя слова одного изъ свидѣтелей, допрошенныхъ въ комиссіи, назначенной для разслѣдованія Сасунскаго дѣла.

рію настоящихъ сраженій; и когда армяне видимо начинаютъ брать верхъ надъ курдами, на сцену появляются турецкія войска. Здѣсь занавѣсь падаетъ. Что происходитъ затѣмъ, вѣдаютъ лишь сасунцы. Но такъ какъ правды отъ нихъ добиться невозможно, или, по крайней мѣрѣ, очень трудно, то можно быть увѣреннымъ, что никакія тамъ комиссіи не могли бы воспроизвести истинной картины всего здѣсь происшедшаго. Армянскіе агитаторы свидѣтельствуютъ о томъ, что здѣсь была настоящая бойня мирныхъ и беззащитныхъ армянъ, а турки утверждаютъ, что они имѣли дѣло лишь съ вооруженными армянами, не желавшими подчиняться тѣмъ требованіямъ, которыя были имъ предъявлены. Такого рода противорѣчивыя свидѣтельства легко объяснимы Въ видахъ возбужденія армянскаго вопроса, армянамъ было необходимо не только созданіе Сасунскихъ событій, но нужно было еще и раздуть ихъ на всю Европу до необычайныхъ размѣровъ. Только послѣ этого офиціальная Европа и могла имѣть достаточный предлогъ, для вмѣшательства въ дѣла Турціи. Услужливая европейская печать загудѣла и цѣль была достигнута. Въ концѣ 1894 года представители трехъ державъ — Англіи, Франціи и Россіи сдѣлали хотя дружественное, но коллективное предложеніе Портѣ сперва о необходимости разслѣдованія Сасунскаго дѣла (для успокоенія

слишкомъ возбужденнаго общественнаго мнѣнія Европы), а затѣмъ—о необходимости также введенія извѣстныхъ реформъ въ вилаетахъ, населенныхъ армянами.

Въ приложеніи № II, стр. 10, я привожу полный переводъ „коллективнаго рапорта консульскихъ делегатовъ", присоединенныхъ къ комиссіи для разслѣдованія Сасунскаго побоища. Желающіе могуть познакомиться съ этимъ документомъ во всѣхъ его деталяхъ. По моему мнѣнію, онъ не разъясняетъ Сасунскаго дѣла, а, пожалуй, еще болѣе его запутываетъ. Несомнѣнно лишь одно, что тамъ дѣйствительно произошло крупное столкновеніе армянъ съ курдами и турецкими войсками; но о поголовномъ яко бы истребленіи Сасунскихъ армянъ, какъ объ этомъ свидѣтельствуютъ многія печатныя произведенія, не можеть быть и рѣчи уже по одному тому, что Сасунъ даже и по настоящее время остается все тѣмъ же Сасуномъ, т. е. областью, которая и до сихъ поръ не находится въ рукахъ турецкой администраціи. Въ нахіяхъ Сасуна—Талори и Шатахѣ, за послѣдніе годы, правда удалось поставить правительственныхъ чиновниковъ. Но въ Каварѣ таковыхъ нѣтъ и попытки турецкой администраціи подчинить себѣ и этотъ районъ пока не имѣли никакого успѣха. Какъ приходится слышать, въ данное время (октябрь 1903 г.) идетъ даже рѣчь

о сформированіи особой Сасунской дивизіи, частью изъ баталіоновъ низама, а частью, какъ говорятъ, изъ баталіоновъ, подлежащихъ формированію. И если дѣйствительно вѣрить тому, что Сасунцамъ удалось получить около 1000 экземпляровъ ружей Маузера, и что курды и армяне Кавара заключили между собой снова полный союзъ, то со стороны турокъ въ дѣло должно быть введено, конечно не меньше дивизіи.

Вмѣшательство иностранныхъ державъ. Конспективный перечень фазисовъ армянскаго вопроса. 61-ая статья Берлинскаго трактата.

Въ то время, когда Сасунская комиссія (съ января по іюнь 1894 г.) засѣдала въ Мушѣ и консульскіе делегаты иностранныхъ державъ прилежно старались уличить турецкую администрацію въ различныхъ злоупотребленіяхъ, одновременно шли работы и въ Константинополѣ. Здѣсь представители Англіи, Франціи и Россіи были заняты вопросомъ о реформахъ въ шести вилаетахъ Азіатской Турціи—Эрзерумѣ, Битлисѣ, Ванѣ, Діарбекирѣ, Харпутѣ (Мамуретъ-уль-азисѣ) и Сивасѣ, реформахъ, имѣющихъ цѣлью поставить туже администрацію подъ строжайшій контроль. Руководители армянскаго движенія могли воочію убѣдиться, что Европа дѣйстви-

тельно занялась дѣлами армянъ и дѣятельность многочисленныхъ комитетовъ и ихъ отдѣленій на время какъ бы затихла. Ожидались результаты вмѣшательства. Въ апрѣлѣ мѣсяцѣ послы Англіи, Франціи и Россіи составили окончательно извѣстный меморандумъ по предполагаемымъ реформамъ, который 29 апрѣля и былъ врученъ Портѣ. Главными спорными пунктами этого дипломатическаго документа являлись слѣдующіе. Англія сильно настаивала на томъ, чтобы выборъ губернаторовъ въ шести вилаетахъ Азіатской Турціи происходилъ съ вѣдома и одобренія представителей иностранныхъ державъ. Въ такихъ же условіяхъ долженъ былъ происходить выборъ чрезвычайнаго комиссара, для наблюденія за ходомъ реформъ, и предсѣдателя постоянной контрольной комиссіи, долженствующей быть сформированной въ Константинополѣ, съ цѣлью надзора за введеніемъ тѣхъ же реформъ. Представители Франціи и Россіи находили подобныя требованія излишними, такъ какъ они могли лишь затормозить общій ходъ дѣла. Турки дѣйствительно протестовали. На апрѣльскій меморандумъ державъ Порта отвѣтила офиціально 22 мая, находя сдѣланныя ей предложенія на практикѣ непримѣнимыми. Подчиненіе выбора отдѣльныхъ губернаторовъ вѣдѣнію иностранныхъ пословъ, являлось совершенно несовмѣстимымъ

съ достоинствомъ и основными законами Оттоманской имперіи. Затѣмъ, учрежденіе постоянной контрольной комиссіи и одновременно должности чрезвычайнаго комиссара турки также находили не нужнымъ, такъ какъ на дѣлѣ получалось бы два отдѣльныхъ управленія, наблюдающихъ за порядкомъ введенія однѣхъ и тѣхъ же реформъ. На прочіе пункты меморандума (таковыхъ было всего 12), посягавшіе также на верховные права Султана, въ свою очередь были даны уклончивые отвѣты. Дѣло затягивалось. Тѣмъ не менѣе, необходимо было какъ нибудь закончить начатые переговоры. Послѣдовалъ цѣлый рядъ преній, совѣщаній, отдѣльныхъ аудіенцій и проч. Съ обѣихъ сторонъ начали дѣлать уступки. Въ іюнѣ и іюлѣ мѣсяцахъ смѣняется нѣсколько губернаторовъ (въ томъ числѣ Ванскій — Багри-паша).

15-го іюня Шакиръ-паша (бывшій турецкій посланникъ въ Петербургѣ) назначается чрезвычайнымъ комиссаромъ, для наблюденія за введеніемъ предполагаемыхъ реформъ, хотя окончательная редакція таковыхъ остается еще не выработанной.

11-го іюля, дабы удовлетворить требованію державъ и сдѣлать рѣшительный шагъ на пути примиренія съ революціонными кружками армянъ, объявляется всеобщая амнистія арестованнымъ за политическія преступленія·

На другой день по всей Имперіи открываются двери многочисленныхъ тюремъ и на свѣтъ Божій выпускаютъ цѣлыя сотни ярыхъ политическихъ агитаторовъ *).

24-го іюля Порта препровождаетъ свой окончательный отвѣтъ на текстъ реформъ, приложенныхъ къ апрѣльскому меморандуму, при чемъ большая часть параграфовъ его отвергается,

Вновь наступаетъ періодъ неопредѣленнаго положенія Англія начинаетъ настаивать, чтобы дружественное представленіе державъ было поставлено на офиціальную почву 61-й статьи Берлинскаго трактата. Эта послѣдняя служила всегда краеугольнымъ камнемъ дѣятельности всякихъ руководителей армянскаго движенія. Редакція ея была такъ неопредѣленна, что допускала какія угодно толкованія. Приведу ее здѣсь полностью. „Высокая Порта обязуется ввести безъ дальнѣйшаго замедленія улучшенія и реформы, требуемыя мѣстными нуждами, въ провинціяхъ, населенныхъ армя-

*) Въ концѣ іюля мнѣ случайно пришлось попасть въ Варракскій монастырь, близъ Вана, гдѣ какъ разъ именно въ это время собрались праздновать свое освобожденіе нѣсколько десятковъ такихъ заключенныхъ. Въ теченіе 3—4 часовъ я наблюдалъ, какъ подъ тѣнью развѣсистаго дуба обильной струей лилось розовое Ванское вино и около сотни армянъ, слушая поочередно своихъ ораторовъ, горячо аплодировали имъ, пѣли патріотическія пѣсни и, въ благодарность за милость, дарованную Султаномъ, видимо, готовились черезъ мѣсяцъ-другой снова вступить въ ряды революціонныхъ шаекъ. Я не понималъ ихъ языка, но ежеминутные взрывы аплодисментовъ и крики ура свидѣтельствовали о томъ, что бойкіе ораторы касались самыхъ горячихъ сторонъ армянскаго вопроса. Два мѣсяца спустя, большая половина ихъ снова разыскивалась Ванской полиціей.

нами, и обезпечить ихъ безопасность противъ курдовъ и черкесовъ Впослѣдствіи она войдетъ въ соглашеніе относительно силы этого обязательства и необходимыхъ мѣръ для приведенія его въ исполненіе".

Хотя такія слова какъ — „*безъ замедленія*" и „*впослѣдствіи*" не особенно вязались другъ съ другомъ, а фраза *ввести улучшенія и реформы, требуемыя мѣстными нуждами*" не говорила ни о чемъ опредѣленномъ, но эта неопредѣленность не только не смущала армянскихъ вожаковъ, но, напротивъ того, служила главной основой ихъ политической пропаганды. „Мы лучше другихъ знаемъ, говорили они, чего требуютъ мѣстныя нужды и вотъ какова должна быть программа предстоящихъ реформъ. 61-я статья Берлинскаго трактата лежала подъ спудомъ 17 лѣтъ, теперь настало, наконецъ, время, когда она должна быть приведена въ исполненіе! Армянскій народъ больше не можетъ выносить на себѣ всей тягости турецкаго гнета" — „Европа написала эту статью?" настойчиво спрашивали они тѣхъ, которые имѣли случай бесѣдовать съ ними, по поводу предполагаемыхъ реформъ вообще

Да, написала.

— „Такъ пусть же и исполняетъ !

Хорошо. Но позвольте, мало ли параграфовъ всякихъ тамъ трактатовъ, съ теченіемъ

времени, для одной изъ сторонъ оставались мертвой буквой! Исполненіе трактатовъ держится на силѣ

— „Европа сильна“?

Сильна.

— „Ну такъ исполняй! Зачѣмъ написала“?

Но какая же сила можетъ принудить Европу исполнить написанное ею, да еще согласно именно Вашей программѣ?

— „Сила принятаго на себя обязательства! Она обязана это сдѣлать„.

Но вѣдь таже Европа въ силу не одного, а многихъ трактатовъ не вправѣ посягать на верховныя права Султана, на неприкосновенность и цѣльность Турецкой Имперіи, а программа Вашихъ реформъ ведетъ къ отторженію турецкой администраціи въ цѣломъ раіонѣ этого государства.

— „Это насъ не касается“! Европа написала эту статью?.. и т. д

И слова devoir de l'Europe, l'Europe est obligé и проч. такъ и пестрятъ во всѣхъ строкахъ, пишущихся по армянскому вопросу даже и въ настоящее время.

Предложеніе Англіи — замѣнить дружественныя представленія и совѣты Портѣ болѣе настойчивыми требованіями, опираясь на статьи Берлинскаго трактата, явилось предметомъ обсужденій, занявшихъ конецъ іюля и весь августъ. Приходили къ необходимости

учрежденія особой контрольной комиссіи (помимо чрезвычайнаго комиссара), которая должна была состоять изъ 4 хъ представителей Порты и 3-хъ представителей иностранныхъ державъ, по одному отъ каждой.

Эту мѣру Порта продолжала сильно оспаривать, соглашаясь на другія уступки. Къ началу сентября, текстъ реформъ былъ наконецъ выработанъ; оставалось лишь утвержденіе ихъ Султаномъ, который со дня на день откладывалъ закрѣпить таковыя своею подписью. Дѣло близилось къ концу. Но армянскіе заправилы, обманутые въ своихъ ожиданіяхъ болѣе широкихъ реформъ, подъ вліяніемъ того-же гипноза изъ Лондона, рѣшились, не дожидаясь окончательной санкціи Султана, выступить на сцену и поразить Европу тѣми событіями, къ которымъ они готовились уже давно.

И вотъ 16 сентября Европейскія посольства въ Константинополѣ получаютъ слѣдующее оповѣщеніе.

Комитетъ армянъ Хинчакистовъ.

„Константинополь 16 (28) сентября 1895 г.“.

„Армяне Константинополя рѣшили въ ближайшемъ будущемъ произвести совершенно мирную манифестацію съ тѣмъ, чтобы выразить свои желанія (desiderata), касающіяся введенія реформъ въ армянскихъ провин-

ціяхъ Турціи. Эта манифестація не имѣетъ никакого агрессивнаго характера, а потому вмѣшательство полиціи можетъ имѣть самыя печальныя послѣдствія, за каковыя мы снимаемъ съ себя всякую отвѣтственность".

„Комитетъ организаторовъ".

Вслѣдъ за симъ, 18 сентября, около 10—11 часовъ утра, на улицахъ Константинополя происходитъ и самая манифестація. Въ нѣсколькихъ пунктахъ города образуются толпы армянъ: одна изъ нихъ собирается около патріархата, другая направляется къ могилѣ Султана Махмуда, третья сосредоточивается у зданія Порты. Въ дѣло вступаетъ полиція. Но она оказывается безсильной остановить манифестантовъ. Полицейскій офицеръ, проникшій въ толпу, скопившуюся у зданія Порты, является первой кровавой жертвой со стороны (турокъ:) его убиваютъ наповалъ. Это служитъ сигналомъ къ появленію войскъ и заптіевъ. И затѣмъ, благодаря тому, что у мирныхъ манифестантовъ оказывается достаточное число оружія, въ какихъ нибудь 10—15 минутъ на улицахъ Константинополя водворяется полнѣйшій хаосъ. Описывать его не стану. Да и врядъ-ли кто нибудь можетъ дать истинную картину анархіи, продолжающейся почти до утра слѣдующаго дня.

19-го сентября армяне сосредоточиваются въ церкви армянскаго патріархата въ Стам-

булѣ и въ церквахъ Галаты и Перы. Войска окружаютъ эти пункты и борьба затихаетъ. Дабы избѣгнуть дальнѣйшаго кровопролитія и всякихъ его осложненій, представители иностранныхъ державъ предлагаютъ Портѣ свои посредническія услуги, съ цѣлью понудить запершихся въ церквахъ армянъ прекратить сопротивленіе и выдать находящееся при нихъ оружіе. Послѣ нѣсколькихъ дней переговоровъ, изъ церкви армянскаго патріархата выводятъ 550 человѣкъ, и церкви Перы—1550; относительно прочихъ пунктовъ данныхъ не имѣю.

Я не могу подробно излагать всѣхъ перепетій армяно-турецкой борьбы въ различныхъ частяхъ Имперіи. Подобная работа заняла бы слишкомъ много главъ и страницъ. Если я останавливаюсь на первыхъ Константинопольскихъ безпорядкахъ, то лишь для того, чтобы отмѣтить начало, такъ сказать, фактической открытой борьбы обѣихъ сторонъ. Слѣдующія за симъ событія октября и ноября мѣсяцевъ, разыгравшіяся на огромномъ пространствѣ Азіатской Турціи, явились какъ-бы эхомъ всего происшедшаго 18 сентября на улицахъ Константинополя. Вилаеты—Трапезондъ, Эрзерумъ, Ванъ, Битлисъ, Сивасъ, Діарбекиръ, Харпутъ, Урфа, Адана, Алеппо стали кровавой ареной тѣхъ возмутительныхъ сценъ, свидѣтельницей коихъ Европа была на берегахъ Босфора. Гибли со-

тни жизней, разорялись тысячи семей, обильной струей лилась кровь съ обѣихъ сторонъ, и лилась совершенно напрасно, безцѣльно тщетно. ни въ пользу армянъ, ни въ пользу турокъ Какова была эта борьба? Какъ нарисовать ея картину? Какъ бы не обвиняли турокъ во всякихъ тамъ звѣрствахъ, но скажу одно: все что мнѣ извѣстно лично по поводу столкновеній армянъ и мусульманъ въ различныхъ городахъ Турціи, приводитъ меня къ тому убѣжденію, что кровавыя дѣла вездѣ начинались по иниціативѣ именно самихъ же армянъ Такъ началась Трапезондская рѣзня, послѣ того какъ на улицахъ этого города были ранены два турецкихъ генерала-Багри-паша и Хамди-паша *) и таковъ же почти характеръ начала всѣхъ прочихъ кровавыхъ инцидентовъ Приводу здѣсь въ хронологическомъ порядкѣ перечень наиболѣе скорбныхъ дней.

26 сентября Трапезондъ.
9 октября Эрзингянъ (вил. Эрзерумъ)
11 октября Киги (вилаетъ Эрзерумъ)
11 октября Марашъ (вил. Алеппо)
13 октября Гюмюшхана (вил. Трапезондъ).
15 - 16 октября Урфа.
16 октября Байбуртъ (вил. Эрзерумъ).

*) Оба они проѣзжали по главной улицѣ города въ одномъ фаэтонѣ и были неожиданно атакованы револьверными выстрѣлами изъ тѣснаго переулка, выходящаго на путь слѣдованія ихъ экипажа.

18	„	Эрзерумъ.
18	„	Капитуляція турецкаго гарнизона въ Зейтунѣ.
19	„	Мерсина и Адана.
16—20	„	Шабинъ Карагисаръ (вил. Сивасъ).
20	„	Діарбекиръ.
22	„	Марашъ (вил. Алеппо).
20—24	„	Арабкиръ (вил Харпутъ)
23—27	„	Малатія (вил. Харпутъ).
27	„	Эгинъ (вил. Харпутъ).
29	„	Пайясъ (вил. Адана).
29—30	„	Харпутъ.
30	„	Гюринъ (вил. Сивасъ).
30	„	Сивасъ и Кавза.
3 ноября		Токатъ, Амасія, Мерзифонъ (вил. Сивасъ).
5	„	Айнтабъ (вил. Алеппо).
6	„	Марашъ (вил. Алеппо).
7	„	Енидже кале (вил. Алеппо).
8	„	Чорумъ (вил. Сивасъ).
16	„	Зиле (вил. Сивасъ).
18	„	Цессарея (вил. Адана).
19	„	Везиръ-кепрю (вил. Сивасъ).

Я не имѣю въ виду останавливаться на каждомъ изъ этихъ пунктовъ въ отдѣльности, но могу лишь сказать, что приведенный здѣсь голый перечень не можетъ раскрыть передъ глазами читателя полностью скорбной панорамы неописуемыхъ народныхъ бѣдствій; въ

немъ перечислены лишь десятки кровопролитныхъ столкновеній, о которыхъ вѣдаетъ Европа; но въ немъ нѣтъ тысячъ армянскихъ селеній, поставленныхъ въ самое отчаянное положеніе и вынужденныхъ на своихъ собственныхъ плечахъ вынести результаты той борьбы, которая въ угоду Европѣ (главнымъ образомъ Англіи) была затѣяна какими то армянскими недоучками, имѣвшими претензію взять на себя роль народныхъ дѣятелей.

Утвержденіе реформъ.

Прежде чѣмъ перейти къ описанію событій, имѣвшихъ мѣсто въ предѣлахъ Ванскаго и Битлисскаго вилаетовъ, скажу нѣсколько словъ о томъ, чѣмъ-же собственно закончилось вмѣшательство Европы по вопросу о реформахъ въ провинціяхъ, населенныхъ армянами.

Какъ уже было упомянуто раньше, текстъ реформъ былъ готовъ въ началѣ сентября. Со дня на день ожидали утвержденія ихъ Султаномъ. Константинопольская рѣзня 18 сентября остановила это дѣло въ тотъ моментъ, когда его можно было считать вполнѣ законченнымъ.

Затѣмъ, вплоть до 30 сентября и Портѣ и представителямъ Европейскихъ державъ пришлось не мало возиться съ армянами,

запершимися въ церквахъ Перы и Галаты и не желавшими покидать ихъ, безъ нѣкоторыхъ выговоренныхъ для себя гарантій. Едва успѣли покончить съ этимъ дѣломъ, какъ 2-го октября пришла грозная вѣсть о Трапезондской рѣзнѣ. Довольно тревожныя телеграммы прибывали и изъ другихъ частей Турціи. Такое положеніе побудило европейскихъ пословъ еще разъ сдѣлать представленіе Портѣ о необходимости возможно скорѣйшаго утвержденія предположенныхъ реформъ По всей вѣроятности, имѣлось въ виду, что вѣсть о семъ предупредить кровавыя событія, назрѣвавшія въ другихъ частяхъ Азіатской Турціи.

Султанъ сдался. 6-го октября реформы въ шести вилаетахъ (Эрзерумъ, Ванъ, Битлисъ, Харпутъ, Діарбекиръ и Сивасъ) были наконецъ закрѣплены его подписью. Но едва телеграфъ успѣлъ сообщить объ этомъ различнымъ губернаторамъ, какъ на всемъ пространствѣ, отъ Трапезонда до Моссула и отъ русской границы до Александретскаго залива, разразились тѣ событія, о которыхъ пророчествовалъ французскій посланникъ Камбонъ въ своемъ донесеніи отъ 20 февраля 1894 года. Начиная съ 9-го октября ураганъ смутъ и анархіи несется по всей Аз. Турціи и въ теченіе слѣдующихъ 6—7 недѣль турецкій телеграфъ работаетъ „во всю“ заваливая Порту и

иностранныя посольства извѣстіями о томъ, какой результатъ имѣла Султанская санкція реформъ въ шести избранныхъ вилаетахъ.

Текста реформъ приводить не стану; *) многіе параграфы его до сихъ поръ остаются мертвою буквою.

Если въ настоящее время объ армянскихъ дѣлахъ почти ничего не слышно и армяне живутъ болѣе или менѣе, благополучно, то реформы здѣсь ни причемъ. Тамъ гдѣ армянскіе заправилы прекратили свою анархическую дѣятельность—спокойствіе водворилось. Если завтра они снова возьмутся за старое—бѣдствія армянъ возобновятся.

Антиармянское движеніе курдовъ.

Въ предѣлахъ Ванскаго вилаета (а отчасти и вилаетовъ—Битлисъ, Эрзерумъ, Діарбекиръ и Моссулъ) я былъ свидѣтелемъ стихійнаго антиармянскаго движенія курдовъ, доведенныхъ дѣятельностью армянскихъ агитаторовъ до звѣрскаго состоянія. Я имѣлъ случай неоднократно созерцать до нельзя унылыя картины: видъ недавно брошеннаго армянскаго селенія, толпу ищущихъ убѣжища армянскихъ женщинъ и дѣтей .. небольшое селеніе въ горахъ, приходящее въ ужасъ при видѣ моего конвоя и кавасовъ, которые издали были приняты за шайку курдовъ; а затѣмъ—

*) Желающіе могутъ найти этотъ текстъ въ желто. книги 1893 - 1897 г.г., стр. 154.

слышать стоны отчаянія по истинѣ несчастныхъ армянъ-сельчанъ, не знавшихъ гдѣ искать выхода изъ того ужаснаго положенія, въ которое они были поставлены ихъ же собратьями, набравшимися ума-разума въ первоклассныхъ европейскихъ столицахъ. Словомъ, въ памяти моей осталось не мало трагическихъ сценъ и жуткихъ минутъ.

Но свидѣтельства ревнителей армянскаго вопроса о томъ, что армяне потеряли до 300.000 жизней безусловно отвергаю. Если въ этой цифрѣ зачеркнуть одинъ изъ нолей—соглашусь. Пережитыя бѣдствія армянскаго народа вовсе не въ числѣ понесенныхъ ими кровавыхъ жертвъ, а въ томъ трагическомъ положеніи, въ которое были повергнуты сотни тысячъ армянъ-сельчанъ. Лишенные средствъ самозащиты и лишенные какого бы то ни было покровительства, они должны были отчасти своею кровью, а главное своимъ годами накопленнымъ достояніемъ оплачивать забористыя рѣчи армянскихъ заправилъ, ихъ съ ногъ сшибательныя прокламаціи и вообще всю ихъ ребяческую игру въ революцію.

Представте себѣ уединенную деревню въ горахъ, или даже цѣлую группу армянскихъ селеній, вдали отъ центра вилаета, или даже вблизи такового, и одновременно—рыскающія повсюду толпы курдовъ, обходящихъ каждое селеніе, для взятія съ него извѣстной

дани. Я попробую нарисовать слабую картину подобной операціи.

Вдали показалась кучка всадниковъ, человѣкъ въ 30—40; они бойко идутъ по большой дорогѣ, не скрываясь. По мѣрѣ приближенія къ намѣченному селенію, аллюръ ускоряется. Вотъ нѣсколько человѣкъ выдѣлилось и несется впереди остальныхъ. Это авангардъ, дающій знать о наступающемъ для сельчанъ роковомъ часѣ.

Если бы Вы заглянули, что творится въ это время въ самомъ селеніи: отъ суеты, бѣготни и суматохи въ воздухѣ поднимается легкая пыль, и Вы видите бѣгающихъ, кричащихъ, плачущихъ людей, въ отчаяніи взывающихъ къ небу и не имѣющихъ никакой надежды на помощь извнѣ. Видите матерей съ грудными дѣтишками на рукахъ и цѣлой кучей ребятишекъ, цѣпляющихся за ихъ одежды. Видите искаженные отъ страха лица старыхъ и молодыхъ... и видите какъ съ каждой минутой тревога увеличивается.

Нѣсколько сигнальныхъ выстрѣловъ возвѣщаютъ о прибытіи курдовъ къ самому селенію. Они оцѣпляютъ его полукругомъ и требуютъ, чтобы всѣ сельчане немедленно его покинули. Въ этотъ моментъ плачъ женщинъ, крикъ ребятишекъ, отчаянные возгласы мужчинъ и вой собакъ сливаются въ одинъ об-

щій стонъ самыхъ ужасныхъ аккордовъ и переливовъ. Еще двѣ—три минуты и сельчане покидаютъ селеніе: бѣгутъ обезумѣвшія отъ страха дѣтишки, взрослые несутъ стариковъ и больныхъ, захвативъ съ собой кто что успѣлъ, дабы занять временно отведенное для нихъ мѣсто зрителей грабежа ихъ собственнаго селенія. Когда оно совершенно опустѣетъ и въ чертѣ его не останется ни одного человѣка, часть курдовъ становится на стражѣ возлѣ собравшихся сельчанъ, а остальные вступаютъ затѣмъ въ самое селеніе. Входятъ въ дома, забираютъ прежде всего лучшую часть крупнаго скота—буйволовъ, коровъ, быковъ, лошадей; выводятъ ихъ внаружу. Затѣмъ каждый беретъ что ему угодно: одежду, обувь, постель, ковры, хлѣбное зерно, масло, сыръ и прочіе сельскохозяйственные продукты. Все это методически укладывается, упаковывается и затѣмъ вьючится на стоящій для сего въ готовности отобранный у жителей скотъ. Спустя часъ—полтора, когда операція сбора дани окончена, курды двигаются въ обратный путь, не забывъ прихватить съ собой часть овецъ и вообще мелкаго скота. Конвой, стоящій кордономъ возлѣ оцѣпленныхъ сельчанъ, снимается и этимъ послѣднимъ предоставляется затѣмъ въ распоряженіе ихъ наполовину обобранное селеніе.

Охотниковъ защищать свое имущество находилось немного. Смерть угрожала каждаму, кто осмѣлился бы поднять какое бы то ни было оружіе. Таково было положеніе армянскихъ селеній Битлисскаго и Ванскаго вилаетовъ (смѣю думать — и всѣхъ остальныхъ) въ теченіе октября и первой половины ноября 1895 года. Многія изъ нихъ подвергались курдскому нашествію не одинъ, а нѣсколько разъ подъ рядъ. Затѣмъ похожденія курдовъ имѣли извѣстную систему. Армянскія селенія никогда не грабили сосѣдніе курды, а непремѣнно пришедшіе за 50—60 верстъ и далѣе. Армянскій скотъ Битлисскаго вилаета перегонялся въ Діарбекиръ, Моссулъ, Ванскаго — въ Эрзерумъ, Битлисъ, частью попадалъ даже и въ Персію.

И турецкая администрація, спроситъ читатель, могла допустить подобное безобразіе? И эта администрація ничего не сдѣлала для защиты сельчанъ?. Да, особой охоты для покровительства армянамъ у нея не было. Агитаторская дѣятельность армянскихъ вожаковъ распаляла мусульманъ, порождала среди нихъ не мало глухого ропота, негодованія, и создавала для турецкихъ властей замысловатую диллему или на первыхъ же порахъ, хотя бы силою оружія, подавить всякія попытки къ самоуправству со стороны мусульманскаго населенія, или же отнестись къ про-

тесту этого послѣдняго болѣе или менѣе спокойно Чувствуя за собой извѣстное безсиліе въ борьбѣ съ революціоннымъ движеніемъ, турецкой администраціи трудно было рѣшиться на пріятіе крутыхъ мѣръ, къ тому же, по отношенію собственно къ курдскому населенію, онѣ были неудобопримѣнимы. Въ готовой наличности полевыхъ войскъ было немного. А затѣмъ, ради защиты крамольныхъ армянъ, вооружить противъ себя и курдовъ - не приходилось. Оставалось одно до поры до времени созерцать бурную эпоху бушующихъ народныхъ страстей

Существующее, довольно распространенное мнѣніе, будто приказаніе къ избіенію армянъ и грабежу армянскихъ селеній исходило якобы непосредственно изъ дворца Султана— оспаривать не стану. Не имѣю для сего никакихъ данныхъ. Если это дѣйствительно такъ, то, конечно, весьма печально. Но можно сказать одно, что въ такомъ случаѣ турецкая администрація шла на встрѣчу армянскимъ революціонерамъ и помогала создать имъ то, чего они собственно и добивались.

Состояніе Ванскаго и Битлисскаго вилаетовъ въ концѣ 1895 года. Возстаніе въ Зейтунѣ. Мобилизація редифа.

Я уже говорилъ, что почти весь октябрь и первая половина ноября въ Ванскомъ вилаетѣ прошли въ сплошномъ грабежѣ армян-

скихъ селеній курдами. Началомъ анархіи послужили здѣсь отчасти тревожныя вѣсти о бунтѣ армянъ въ Константинополѣ, Трапезондѣ и другихъ частяхъ Турціи, а затѣмъ похожденіе армянской шайки, появившейся со стороны Персіи (см. стр. 58), и кровавое побоище въ Битлисѣ (13 октября) явились какъ бы сигналомъ всеобщаго хаоса.

Битлисскихъ безпорядковъ описывать не стану потому, что не имѣю о нихъ надежныхъ свѣдѣній; могу лишь удостовѣрить, что мусульмане потеряли здѣсь не менѣе 100 человѣкъ. Въ общемъ, Битлисскій вилаетъ, по сравненію съ Ванскимъ, потерпѣлъ значительно меньше всякихъ бѣдъ. Здѣсь грабежей селеній было немного: а равнина Муша и плато Буланыха, заключающія въ себѣ большія зажиточныя армянскія селенія, остались районами, коихъ курды, можно сказать, даже не коснулись. Но тѣмъ не менѣе и Битлисскіе армяне провели зиму 1895—96 годовъ въ крайне напряженномъ, терроризованномъ состояніи. Жилось не легко. Отдѣльныя похожденія курдовъ постоянно угрожали принять стихійный характеръ.

Въ Ванскомъ вилаетѣ курды рыскали повсюду и кружились почти въ виду Ванскаго гарнизона. Уцѣлѣли лишь тѣ армянскія селенія, которыя сами отдались подъ защиту и покровительство сосѣднихъ курдовъ.

Что же дѣлали въ то время турецкія власти? Въ большинствѣ случаевъ, онѣ вездѣ обыкновенно бездѣйствовали Смущенныя повсемѣстнымъ проявленіемъ революціонной дѣятельности армянъ, онѣ видимо сами не знали что предпринять. Сильная централизація власти, сосредоточенной въ Константинополѣ, сковывала дѣятельность мѣстнаго начальства. Разъединенность гражданской и военной администрацій, а зачастую и полное разногласіе таковыхъ, создавали положенія, въ которыхъ нужно было разбираться цѣлыя недѣли, въ то время, когда требовались энергичныя, рѣшительныя, безповоротныя и немедленныя же мѣропріятія.

Къ этому можно добавить, что потери турокъ (коими никто и никогда не интересовался) достигали въ это время значительной цифры И вполнѣ естественно, что среди нихъ особой энергіи, для защиты мутящагося армянскаго населенія, ни у кого и быть не могло. Затѣмъ, для огражденія армянъ-сельчанъ требовалось разсредоточеніе войскъ по сотнямъ селеній, между тѣмъ, въ наличности таковыхъ войскъ было немного и къ тому же ихъ необходимо было держать въ сосредоточенномъ видѣ, потому что столкновенія мусульманъ и армянъ, въ болѣе или менѣе значительныхъ населенныхъ пунктахъ, могли ежечасно принять самый серьезный характеръ и угрожать инте-

ресамъ мусульманскаго населенія не меньше, чѣмъ и армянамъ. Событія въ Зейтунѣ, гдѣ турки не только понесли многочисленныя жертвы, но и сами попали въ осадное положеніе, служили тому въ видѣ грознаго предостереженія.

Зейтунская область лежитъ въ 20 часахъ пути къ сѣверу отъ Александретскаго залива. По свидѣтельству автора книги „Pour l'Armenie. Pierre Quillard'a" турки потеряли здѣсь во время инсурекціи 20 тысячъ человѣкъ, армяне лишь 125. Если первая изъ этихъ цифръ заслуживаетъ довѣрія хотя бы въ одной десятой доли, то и тогда она свидѣтельствуетъ о томъ, что потери турокъ въ періодъ армянскаго движенія надо считать также тысячами.

Приведу, между прочимъ, нѣсколько строчекъ изъ книги того же автора (стр. 38). „Близость побережья всегда благопріятствовала въ Зейтунѣ вмѣшательству державъ, и подаваемая помощи Зейтунцамъ, когда они находились въ положеніи опасности, было до сихъ поръ какъ бы традиціей французовъ. Наполеонъ III въ 1862 году спасъ Зейтунцевъ, пославъ Султану Абдулъ-Азизу грозную телеграмму въ то время, когда 150000 турецкихъ войскъ (цифра невозможная!.. если зачеркнуть одинъ ноль - пожалуй! хотя и то едва ли) готовились отомстить за предыдущія пораженія турокъ. Въ этой никогда не успокоивающейся странѣ возстанія повторялись въ

1873, 1878 и 1884 годахъ. Наконецъ въ 1895 году, когда извѣстія о grands massacr'ахъ распространились по всему Востоку, Зейтунцы предупредили турокъ. 12 октября, подъ предводительствомъ молодыхъ людей, пришедшихъ изъ Европы, они подняли красный флагъ въ долинѣ Казанлыка и 18 октября принудили гарнизонъ Зейтуна къ капитуляціи".

Въ началѣ декабря турки сосредоточили здѣсь нѣсколько баталіоновъ; но, какъ и всегда, заботливое вмѣшательство державъ, не дало разгорѣться въ этой области болѣе серьезнымъ событіямъ. Зейтунцы положили оружіе подъ условіемъ: 1) всеобщей ихъ амнистіи, 2) полной безнаказанности ихъ [illegible]-хъ вождей, 3) отсрочки податей и еще нѣсколько менѣе важныхъ со стороны турокъ уступокъ. Таково положеніе турецкой администраціи всегда и неизбѣжно отвѣтственной передъ Европой

Для избѣжанія аналогичнаго Зейтуну положенія и въ другихъ пунктахъ, приходилось позаботиться прежде всего объ увеличеніи наличнаго числа полевыхъ войскъ. Мобилизовали редифы. Когда большая часть ихъ, къ серединѣ ноября, была уже подъ ружьемъ, курдскіе погромы прекратились. Къ тому же времени слѣдуетъ отнести послѣднія кровавыя столкновенія турокъ и армянъ, вообще, въ болѣе значительныхъ городахъ Азіатской Турціи.

Но, съ успокоеніемъ прочихъ вилаетовъ,

Ванскій продолжалъ оставаться райономъ, въ которомъ революціонная дѣятельность армянъ не прекращалась Хотя въ 1895 году городъ Ванъ избѣгъ участи прочихъ административныхъ пунктовъ Анатоліи, но армянскіе дѣятели видимо считали такое положеніе ненормальнымъ и готовились соединенными силами создать здѣсь нѣчто экстроординарное.

Поворотъ англійской политики въ армянскомъ вопросѣ

Уже въ концѣ ноября 1895 года въ Лондонѣ хорошо поняли, что армянскія дѣла не могутъ вывести Россію на поприще новой войны съ Турціей, и въ англійской политикѣ по армянскому вопросу совершается крутой поворотъ.

Такъ какъ продолженіе смутъ на Востокѣ можно было найти въ подготовленномъ уже Критскомъ возстаніи, а затѣмъ —въ имѣющейся уже въ перспективѣ греко-турецкой войнѣ, то армянъ рѣшено было бросить или, по краней мѣрѣ, въ видихъ прекращенія напраснаго кровопролитія, хоть нѣсколько успокоить. Это потребовало перетасовки и смѣны въ Азіатской Турціи большей части консуловъ Имъ, конечно, неудобно было оставаться на старыхъ мѣстахъ, потому что ихъ дѣятельность, причастная нѣкоторымъ образомъ ко всему тому, что совершалось здѣсь до конца 1895 года, должна была быть совершенно из-

мѣнена Я вовсе не желаю сказать, что англійскіе консула являлись яко бы руководителями армянскаго движенія. Но во всякомъ случаѣ этимъ представителямъ Англіи, всегда были лично и хорошо извѣстны всѣ армянскіе агитаторы. Англійскія консульства являлись пунктами, въ которыхъ армянскіе революціонеры, какъ въ хорошей справочной конторѣ, могли черпать свѣдѣнія о ходѣ ихъ дѣла въ другихъ частяхъ Турціи . А затѣмъ, можетъ быть, я и грѣшный человѣкъ, но держусь того убѣжденія, что нѣкоторыя изъ этихъ консульствъ брали на себя больше того, что возлагало на нихъ министерство.

И вотъ къ концу 1895 года все сразу измѣняется. Являются новые консула. Прибывшій 26 января въ Ванъ новый англійскій вице-консулъ маіоръ Вильямсъ смѣняетъ любимца армянъ мистера Альварта и прямо съ мѣста открыто заявляетъ, что онъ прибылъ съ цѣлью—pour abaisser l'esprit des armeniens. Такого рода заявленіе не мало озадачило воспаленныхъ агитаторовъ, но не послужило однако ни къ чему. И Ванская молодежь, выведенная на путь революціи, продолжала таковой безъ поддержки своихъ заморскихъ друзей, такъ сказать, по инерціи.

Я видѣлъ болѣе чѣмъ полугодовую работу почтеннаго маіора Вильямса, человѣка замѣчательной энергіи, сквозившей во всей его

натурѣ, а въ особенности въ его выразительныхъ, почти говорящихъ глазахъ, обнаруживавшихъ присутствіе въ немъ непоколебимой воли. Я видѣлъ его старанія понизить духъ Ванскихъ вожаковъ, но ему не удалось измѣнить ихъ общаго настроенія, а только лишь —отсрочить на нѣсколько мѣсяцевъ тѣ событія, которыя разразились надъ Ваномъ въ началѣ іюня 1896 года.

Какъ сейчасъ помню конецъ зимы и начало весны 1896 года. Помню этотъ періодъ постоянныхъ диспутовъ и совѣщаній, то въ домѣ американскихъ миссіонеровъ, то въ домѣ англійскаго консула. Я на нихъ не присутствовалъ, сторонясь всякаго общенія съ армянскими дѣятелями, ведущими самую глупѣйшую игру въ революцію.

Начало 1896 года и періодъ, предшествующій іюньскимъ событіямъ 1896 года въ Ванскомъ вилаетѣ.

И такъ, лишенные уже въ концѣ 1895 года поддержки изъ Лондона, Ванскіе агитаторы не унимались, дѣятельно готовясь къ событіямъ, которыя должны были еще разъ привлечь на армянъ вниманіе всей Европы.

Въ теченіе января, февраля и марта среди армянскаго населенія города Вана продолжался усиленный сборъ денегъ для развитія революціоннаго движенія. Люди болѣе состоя-

тельные получали письменныя требованія на извѣстную сумму, подъ угрозой смерти за ея невнесеніе. Въ теченіе этого же времени было совершено нѣсколько политическимъ убійствъ. Болѣе важное изъ нихъ имѣло мѣсто 6-го января, т. е. въ день самаго большого армянскаго праздника. По приговору Ванскихъ революціонеровъ, на разсвѣтѣ этого дня былъ смертельно раненъ епископъ Богазъ въ то время, когда онъ слѣдовалъ рано утромъ въ церковь на богослуженіе. Почтенному старцу пришлось пострадать лишь за то, что онъ имѣлъ мужество открыто порицать ужъ слишкомъ рѣзкія дѣйствія нѣкоторыхъ революціонныхъ кружковъ. Убійцы его не были открыты; да никто ихъ и не розыскивалъ. А я лично былъ весьма пораженъ не вполнѣ понятнымъ для меня тогда обстоятельствомъ: по поводу этого убійства, я ни въ комъ не встрѣчалъ никакихъ признаковъ сочувствія, а только лишь какія то двусмысленныя фразы и улыбки.

Вообще, въ это время я еще не понималъ довольно отчетливо смысла всего вокругъ меня происходящаго, и не смотря на свое званіе консула, былъ плохо орьентированъ въ такихъ явленіяхъ, значеніе коихъ было извѣстно въ Ванѣ всѣмъ, кромѣ меня лишь одного. Такъ напримѣръ, въ теченіе всей зимы 1895—1896 годовъ я часто слышалъ среди мертвой тишины Ванской ночи отдѣльные ружейные выстрѣлы

въ той части армянскихъ кварталовъ, которые прилегали къ заднему фасаду консульскаго дома. Говорю—среди мертвой тишины Ванской ночи, нѣсколько не желая поэтизировать. Въ мое время уличная жизнь въ Ванѣ, съ заходомъ солца, совершенно замирала. Лишь только на небѣ появлялись звѣзды на улицахъ Вана нельзя было встрѣтить ни одного человѣка. Это дѣйствительно была особенность города Вана. Ночная стрѣльба, и иногда чуть не пушечными зарядами, не мало безпокоила вначалѣ моихъ дочурокъ. Но, затѣмъ, мы мало по малу къ ней привыкли, успокоенные завѣреніемъ драгомана вице консульства, что это стрѣляютъ ночные сторожа; „таковой молъ ужъ обычай въ Ванѣ.“ Хотя я сильно сомнѣвался въ правдивости подобнаго объясненія, но у меня во все не было охоты вызывать на откровенности своего переводчика, разъ я замѣчалъ, что онъ желаетъ скрыть отъ меня что бы то ни было. Впослѣдствіи мнѣ пришлось однако узнать значеніе этой ночной салютаціи Ванскихъ сторожей. Оказалось, что съ 8—9 часовъ вечера въ армянскихъ кварталахъ, прилегающихъ къ русскому консульству, собиралась Ванская молодежь и ребячески забавлялась здѣсь различными военными упражненіями. Проходилось одиночное, взводное и даже ротное ученье вплоть до салютаціонной стрѣльбы включительно. И это имѣло

мѣсто именно въ то время, когда армянская кровь и слезы армянъ лились обильной струей по всей Турціи. Объ этихъ ученьяхъ съ холостыми патронами въ Ванѣ знали положительно всѣ, и турки, и армяне, и консула; и только я одинъ находился въ полномъ на сей счетъ заблужденіи. Ежедневно я получалъ самые подробные доклады о томъ, какимъ бѣдствіямъ подвергались армяне, но въ этихъ докладахъ никогда и ни одинимъ словомъ не упоминалось о томъ, чѣмъ занимаются и что творятъ господа армянскіе революціонеры.

Затѣмъ, не могу забыть рѣзкой перемѣны, происшедшей въ февралѣ и мартѣ, въ манерѣ Ванскихъ армянъ держать себя, при встрѣчѣ со мной на улицахъ города Я часто, почти ежедневно, проѣзжалъ по большой Ванской улицѣ отъ консульскаго дома по направленію къ озеру. Въ первые мѣсяцы послѣ моего прибытія въ Ванъ, я всегда видѣлъ привѣтливыя, почтительныя позы тѣхъ армянъ, которые замѣчали мое присутствіе. Съ начала 1896 года явилось нѣчто иное. Ванскіе армяне будто переродились. Огромное большинство ихъ прямо таки щеголяло тѣмъ, что бы при видѣ меня стать ко мнѣ либо затылкомъ, либо принять какую нибудь особенно вольготную позу. Не трудно было догадаться, что Ванъ наполнялся элементами, которые усердно твердили армянамъ, что если изъ про

литія армянской крови до сихъ поръ ничего не вышло, то виной тому лишь одна Россія.

Уже съ конца декабря 1895 года въ Ванѣ начала сосредоточиваться масса пришлыхъ армянъ, подъ предлогомъ полученія помощи отъ американскихъ миссіонеровъ Благотворительная дѣятельность этихъ послѣднихъ дѣйствительно расширилась потому, что въ ихъ руки стали попадать всѣ капиталы, получаемые изъ Лондона англійскимъ консуломъ и предназначаемые къ тому, чтобы хоть сколько нибудь утѣшить разоренныхъ сельчанъ и вмѣстѣ съ тѣмъ доказать армянамъ, вообще, что англичане всетаки имъ симпатизируютъ. Мизерна была эта помощь и вызывала у нѣкоторыхъ презрительныя замѣчанія, что „англичане оплачиваютъ фунтъ армянской крови дешевле, чѣмъ фунтъ Ванскаго саману".

Среди прибывшихъ армянъ, несомнѣнно, находилось много такихъ, которые дѣйствительно нуждались въ дневномъ пропитаніи. Но вполнѣ достовѣрно также и то обстоятельство, что среди искавшихъ падаянія можно было обнаружить людей, наряжавшихся въ лохмотья лишь, для прикрытія своей личности. Все это по немногу выясняло Ванскимъ властямъ, что революціонеры, видимо, желаютъ сосредоточить въ Ванѣ возможное большее число своихъ адептовъ и готовятся къ чему то рѣшительному. Въ виду этого, въ Константинопо-

лѣ, по всей вѣроятности, и признали нужнымъ командировать сюда особо довѣренное лицо— генерала ферика Саадединъ-пашу, который, въ случаѣ надобности, могъ-бы объединить дѣйствія гражданскаго и военнаго вѣдомствъ.

Прибывъ въ Ванъ въ концѣ января Саадединъ-паша засталъ здѣсь уже массу пришельцевъ. Желая установить надъ ними хотя нѣкоторый учетъ, онъ предложилъ американскимъ миссіонерамъ подчиняться извѣстному контролю правительственныхъ чиновниковъ, и затѣмъ, при раздачѣ у миссіонеровъ хлѣба, одежды, пособій и проч. долженъ былъ присутствовать и полицейскій комиссаръ. Но мѣра эта не принесла особыхъ результатовъ. Въ теченіе февраля и марта населеніе Вана продолжало возрастать, а вмѣстѣ съ тѣмъ возрастало и опасеніе, что, такимъ образомъ, въ Ванѣ можетъ сосредоточиться вовсе нежелательное число пришлаго армянскаго населенія, весьма сомнительной благонадежности. Поэтому, съ наступленіемъ весны, Ванскіе власти начали принимать мѣры, для выселенія пришлыхъ армянъ на прежнія мѣста ихъ жительства. Американскимъ миссіонерамъ было предложено— постепенно сокращать свою благотворительную дѣятельность въ самомъ Ванѣ и переносить ее непосредственно въ тѣ селенія, которыя больше всего нуждались въ помощи. Но это распоряженіе приводилось въ исполненіе съ

недостаточной энергіей потому, что тогдашній губернаторъ Назимъ паша не былъ въ числѣ сторонниковъ крутыхъ принудительныхъ мѣръ Насильственно выселять?.. но кого же именно? Слабая, недѣятельная и ничего незнающая Ванская полиція положительно не могла отличить среди пришельцевъ имущихъ и неимущихъ, благонадежныхъ и неблагонадежныхъ.

Такимъ образомъ прошли апрѣль и май мѣсяцы. Если за это время часть пришлаго населенія была удалена, то несомнѣнно также и то, что въ городѣ остались тѣ, которые за плату армянскихъ важаковъ въ 3—4 піастра въ сутки (не вѣрилъ я этимъ разсказамъ, но потомъ пришлось убѣдиться въ ихъ правдивости), записались въ ряды будущихъ армянскихъ бойцовъ.

Съ начала весны дѣятельность революціонеровъ приняла болѣе активный характеръ; они командировали въ окрестности города Вана извѣстное число своихъ агентовъ, которые и должны были совершить заранѣе намѣченныя убійства. Вскорѣ нѣсколько человѣкъ курдовъ не только поплатились своею жизнью, но надъ трупами ихъ были совершены разныя поруганія. Ропотъ среди мусульманъ усиливался, а революціонные дѣятели, благодаря полной безнаказанности ихъ поступковъ, становились все смѣлѣе и смѣлѣе. Общая напряженность съ каждымъ днемъ

увеличивалась и, наконецъ, 3 іюня въ самомъ городѣ Ванѣ произошло вооруженное столкновеніе обѣихъ сторонъ. Загорѣвшаяся здѣсь борьба длилась 9 сутокъ (съ 3 по 11 іюня включительно) и стоила жизни около 250 человѣкъ мусульманъ и до 500 армянъ.

Іюньскія событія 1896 года въ г. Ванѣ.

Дабы показать, въ какомъ настроеніи находились Ванскіе агитаторы и мусульмане, передъ началомъ происшедшаго здѣсь кровопролитнаго столкновенія, считаю всего лучшимъ привести здѣсь переводъ рапорта по этому поводу маіора Вильямса отъ 15-го мая 1896 года *).

„Имѣю честь донести, что состояніе этой области во всякомъ случаѣ неудовлетворительное. Въ теченіе послѣдней недѣли армянскіе революціонеры два раза атаковали курдовъ. Въ первомъ случаѣ три курда были убиты и два ранены, во второмъ два, можетъ быть, даже три убиты Констатировано, что въ обоихъ случаяхъ трупы были страшно изуродованы. Затѣмъ членами того же общества было сдѣлано покушеніе на убійство извѣстнаго здѣсь банкира (армянина), живущаго въ домѣ напротивъ англійскаго консульства. Вчера, послѣ полудня, за городской чертой убитъ извѣстный здѣсь, весьма выдающійся революціонеръ. По всей вѣроятности, это дѣло курдовъ потому, что убитый принадлежитъ къ бандѣ, пришедшей сюда прошлой осенью

*) Синяя книга—№ 8. 1896 г. стр. 224.

изъ Персіи *). Дѣянія этой банды послужили началомъ прошлогднихъ здѣсь грабежей."

Въ концѣ мая мѣсяца, предчувствуя наступленіе для Вана рокового часа, я поторопился вывезти мою семью въ Россію и, въ теченіе самого взрыва безпорядковъ, въ Ванѣ не присутствовалъ. Поэтому для очерка всего здѣсь происшедшаго съ 3-го по 11 іюня включительно, я пользуюсь опять таки донесеніемъ того же маіора Вильямса, дополняя отъ себя лишь тѣ мѣста его рапорта, которыя предусмотрительная англійская цензура считала болѣе удобнымъ выпустить. Къ тому же откровенныя, въ данномъ случаѣ, рѣчи англійскаго консула могуть быть гораздо обличительнѣе повѣствованія русскаго консула, котораго могутъ, пожалуй, заподозрить и въ пристрастіи.

„О недавно происходившихъ здѣсь событіяхъ имѣю честь донести слѣдующее. Я уже неоднократно сообщалъ, что враждебныя отношенія мусульманъ и христіанъ этой области постоянно возрастали, чему способствовалъ послѣдовательный рядъ злостныхъ дѣяній, совершенныхъ армянскими революціонерами Эти отношенія обострялись еще болѣе, вслѣдствіе нежеланія или безсилія турецкихъ властей наказать курдовъ за прошлогодніе грабежи. Открытое разногласіе гражданскихъ и военныхъ чиновъ поддерживало общій ходъ революціоннаго движенія. Вали надѣялся извѣстными мѣрами настолько стѣснить вождей революціи, что они вынуждены будутъ сами по-

*) Синяя книга — № 8. 1896 г. стр. 270.

кинуть эту страну. Военныя же власти, наоборотъ, стояли за рѣшительную попытку захватить здѣсь немедленно армянскихъ вожаковъ, не взирая ни на какія послѣдствія".

„Мѣстныя условія вполнѣ благопріятствовали повстанцамъ. Сады города Вана составляютъ цѣлый лабиринтъ улицъ, въ которыхъ къ каждому отдѣльно стоящему дому прилегаетъ обширный садъ. Въ этихъ кроличьихъ норахъ (robbit warren) армянскіе вожди жили почти совершенно открыто, увѣренные въ томъ, что, въ случаѣ какой либо опастности, они всегда легко могутъ скрыться въ любомъ направленіи. Какъ солдаты, такъ и полиція видали ихъ всегда вооруженными, съ туго набитыми поясными патронташами и иногда въ особенной присвоенной ими себѣ формѣ. Неудивительно, что мусульманское населеніе возбуждалось все болѣе и болѣе, и, наконецъ, положеніе стало невыносимымъ. Кульминаціоннаго пункта оно достигло въ ночь съ 2-го на 3-е іюня. Въ одной изъ улицъ города Вана, около полуночи, былъ атакованъ офицерскій патруль, при чемъ офицеръ и одинъ изъ нижнихъ чиновъ были тяжело ранены. По поводу этого столкновенія существуетъ двѣ версіи. Одни говорятъ, что патруль встрѣтилъ какихъ то турокъ — контрабандистовъ соли, которые и были приняты за революціонеровъ. По другой версіи патруль былъ атакованъ изъ засады армянами. Въ данномъ случаѣ истина никогда не будетъ открыта. Нечего и говорить, что послѣдняя версія получила право гражданства и ярость мусульманскаго населенія достигла крайняго предѣла. Какимъ собственно образомъ произошелъ самый взрывъ

безпорядковъ, описать не могу потому, что въ это время я былъ не мало озабоченъ спасеніемъ американскихъ дѣвушекъ миссіонерокъ, находившихся, по случаю перерыва занятій въ ихъ школѣ, въ одномъ изъ монастырей, въ 3-хъ миляхъ отсюда (монастырь Сурпъ-Крикоръ). Кромѣ того, приходилось подумать также и о моемъ товарищѣ - достопочтенномъ Тессиджѣ, который находился въ это время, въ устроенномъ нами на лѣтнее время лагерѣ, въ 5 миляхъ отсюда. Своевременно извѣщенный объ опасности, Г. Тессиджа поторопился вернуться въ городъ и оставилъ палатки и нѣкоторыя изъ нашихъ вещей въ Варракскомъ монастырѣ, который впослѣдствіи былъ сожженъ. Я надѣюсь, что за потерянныя вещи онъ получитъ вознагражденіе отъ правительства Ея Величества или отъ Порты."

„Около 11 часовъ утра, въ понедѣльникъ, 3-го іюня ружейная стрѣльба вспыхнула въ различныхъ пунктахъ города и именно въ тѣхъ его частяхъ, гдѣ соприкасались мусульманскіе и армянскіе кварталы. Стрѣльба продолжалась до 4-хъ часовъ дня. Нѣсколько домовъ было сожжено."

Считаю не лишнимъ прибавить отъ себя, что здѣсь, подъ словомъ городъ, слѣдуетъ подразумѣвать — сады города Вана, такъ какъ всѣ Ванскіе безпорядки происходили лишь въ садахъ; въ чертѣ же собственно города, лежащаго на окраинѣ садовъ, близъ Ванскаго озера, въ теченіе 9-ти дней борьбы, никакихъ особыхъ происшествій не было.

„Я полагаю, что безпорядки были начаты толпою

турокъ, цыганъ и заптіевъ; послѣдніе въ теченіе цѣлой недѣли были невыносимы и на ихъ отвѣтственности лежитъ многое. Слѣдуетъ принять однако во вниманіе, что эти люди имѣли въ виду свои интересы: неудивительно, что не получая по цѣлымъ мѣсяцамъ своего содержанія, они склонны были воспользоваться случаемъ грабежа."

По поводу начала безпорядковъ скажу слѣдующее. Хорошо помню первый моментъ своего прибытія въ Ванъ 16 іюня. Пройдя отъ Баязета до Вана 28 часовъ пути безъ отдыха, я чувствовалъ сильную усталость, шумъ въ ушахъ и, вообще, полную свою неспособность къ немедленной же работѣ Между тѣмъ мнѣ хотѣлось тотъ часъ-же послать телеграмму въ Посольство о своемъ прибытіи и сообщить, хотя вкратцѣ, о происшедшихъ за время моего отсутствія Ванскихъ безпорядкахъ. Черезъ четверть часа маіоръ Вильямсъ былъ уже у меня въ консульствѣ. Сердечно его привѣтствуя, я немедленно же атаковалъ его вопросомъ: Подробности послѣ... а сейчасъ, дайте мнѣ хотя нѣкоторыя данныя для моей первой телеграммы. Кто началъ —турки или армяне?— „Ну, конечно, всему виновато это дурачье (ces imbecciles)... канальи этакіе! Сколько разъ я предупреждалъ ихъ, просилъ не поднимать никакихъ исторій, если хотите— то даже угрожалъ! Сколько разъ доказывалъ, что изъ ихъ ребяческой революціи ничего не выйдетъ! Нѣтъ, не послушались! Ну а теперь,

кажется, убѣдились!„ Твердо помню эту коротенькую рѣчь почтеннаго Вильямса и если въ офиціальномъ его донесеніи я встрѣчаю нѣчто противное, то мнѣ остается лишь недоумѣвать надъ этимъ мѣстомъ его рапорта, также какъ и надъ многими другими.

„По окончаніи стрѣльбы я отправился къ вали и изложилъ ему необходимость принять строжайшія мѣры для возстановленія порядка. Власти казалось были парализованы. На главныхъ улицахъ Вана я нашелъ размѣщенными войска. Со стороны ихъ мнѣ пришлось выслушать жалобы на то, что армяне стрѣляли въ нихъ изъ домовъ, приспособленныхъ къ оборонѣ.“

Приспособленія къ оборонѣ были не затѣйливы, но довольно практичны. Дома города Вана построены изъ кирпичей, не обожженныхъ, а только высушенныхъ на солнцѣ и потому легко поддающихся буренію или сверленію. Ванскими революціонерами были заготовлены бурава, съ помощью которыхъ, въ теченіе двухъ трехъ минутъ времени можно просверлить для дула ружья небольшое отверстіе въ томъ мѣстѣ стѣны, въ которомъ это въ данный моментъ требовалось.

„На слѣдующій день (вторникъ 4-го іюня) утромъ ружейная стрѣльба возобновилась въ 1 – 2 мѣстахъ. Я немедленно поднялъ англійскій и американскій флаги надъ домами американскихъ миссіонеровъ и послалъ туда нѣсколько солдатъ и одного изъ моихъ кавасовъ. Затѣмъ я препроводилъ туда около 600 человѣкъ ар-

мянъ, искавшихъ убѣжища, въ виду нахожденія ихъ домовъ среди болѣе опасныхъ частей города. Въ одномъ изъ кварталовъ нѣкій Омеръ-ага (мусульманинъ), при помощи его друзей, далъ временное укрытіе 1500 армянамъ, которые были затѣмъ доставлены также въ дома американскихъ миссіонеровъ."

Передвиженіе среди города такого числа армянъ, и передвиженіе вполнѣ благополучное, свидѣтельствуетъ о томъ, что о какой бы то ни было здѣсь рѣзнѣ (massacre) и рѣчи быть не можетъ. Между тѣмъ Ванская рѣзня раздута многими авторами до такихъ размѣровъ, которые могло создать только самое пылкое воображеніе. Въ этомъ отношеніи, ихъ безцеремонность переходитъ прямо въ нахальство. Напримѣръ, въ книгѣ „L'Armenie et l'Europe, Lepsius'a, одинъ изъ очевидцевъ Ванскихъ безпорядковъ пишетъ (стр. 152), что когда я въѣзжалъ 16-го іюня въ г. Ванъ, то на его улицахъ лежала такая масса труповъ, что колеса моего экипажа должны были бороздить по трупамъ. Пріѣхалъ я въ г. Ванъ верхомъ, это во первыхъ; а во вторыхъ, по пути своего слѣдованія нигдѣ не видалъ не только убитыхъ, но, пожалуй, и живыхъ людей потому, что улицы Вана были совершенно пустынны Все армянское населеніе города было въ это время сосредоточено въ садахъ, прилегающихъ къ русскому и англійскому консульствамъ.

Вообще, могу сказать, что въ печати мнѣ

никогда не попадалось сколько нибудь добросовѣстное описаніе минувшаго армянскаго движенія. Статьи, написанныя по этому поводу, обыкновенно полны фальши и лжи. Что можно сказать объ остальныхъ статьяхъ хотя бы той же книги Lespius'a, въ которыхъ не фигурируютъ имена отдѣльныхъ лицъ, могущихъ протестовать и свидѣтельствовать о сплошномъ враньѣ какихъ то экзальтированныхъ очевидцевъ.

Если я останавливаюсь подробно на Ванскихъ безпорядкахъ, то именно лишь потому, чтобы дать истинную картину хотя бы одного кровопролитнаго столкновенія армянъ и турокъ. Выше на стр (74) я уже привелъ списокъ аналогичныхъ побоищъ, но читатель нигдѣ не найдетъ правдиваго ихъ описанія. Въ печати только и встрѣтишь статьи на тему—„турки рѣжутъ армянъ"! А какъ созданы подобныя событія и кѣмъ созданы ни слова!

Еще разъ свидѣтельствую, что армяне-сельчане вынесли на себѣ всю тяжесть армянскаго движенія, а горожане поплатились не многимъ. Кровопролитныя столкновенія въ городахъ имѣли далеко не тотъ характеръ, который придаютъ имъ въ своихъ описаніяхъ различные тамъ очевидцы. Столкновенія эти вырывали не мало жертвъ и среди мусульманъ. И признавая существованіе мусульманскаго фанатизма, нужно только поражаться,

какимъ образомъ уцѣлѣло армянское населеніе такихъ городовъ, въ которыхъ армянскіе агитаторы своими дѣяніями могли довести до бѣшенства не только курдовъ или турокъ, а кого угодно.

„Въ среду (5 іюня) общее положеніе дѣлъ получило дальнѣйшее развитіе. Революціонеры весьма искусно укрѣпили нѣкоторое число домовъ и отрѣзали меня отъ остальныхъ частей города. Проходя этотъ укрѣпленный районъ, я вынужденъ былъ получать конвой изъ попутныхъ карауловъ. Могу свидѣтельствовать, что отъ офицеровъ и солдатъ я получалъ самое вѣжливое и предупредительное содѣйствіе. Никто здѣсь кромѣ меня не могъ видѣть ихъ поведенія. Мнѣ извѣстны нѣкоторыя ихъ преступленія и между прочимъ ужасный случай убійства и ограбленія, совершеннаго часовымъ Въ настоящее время я занятъ разслѣдованіемъ этого преступленія. Смѣло могу сказать, что въ турецкой арміи отсутствуетъ система дисциплины, начиная отъ высшихъ чиновъ и кончая самыми низшими. И не смотря на это, я былъ пораженъ поведеніемъ солдатъ въ моменты самаго большаго для нихъ соблазна и искушенія.“

„Угрожавшая намъ опасность состояла въ томъ, что къ Вану въ ближайшемъ будущемъ могли сосредоточиться племенные курды. Въ виду этого былъ созванъ военный совѣтъ и мое присутствіе на немъ способствовало принятію рѣшенія—по возможности, скорѣе покончить съ повстанцами, дабы спасти городское населеніе. Предложенный мною проектъ былъ одобренъ, но окончательное его утвержденіе зависѣло отъ пословъ ино-

странныхъ державъ и отъ Султана. Я былъ весьма остороженъ и предусмотрителенъ, дабы никоимъ образомъ не поставить правительство Ея Величества въ затруднительное положеніе."

Это мѣсто донесенія маіора Вильямса, равно какъ и многія другія, указываютъ на то, что нѣкоторыя части его рапорта, а равно и относящіяся къ этому дѣлу телеграммы, въ печати выпущены. Для ясности дальнѣйшаго, дополняю отъ себя слѣдующее.

Маіоръ Вильямсъ принялъ на себя иниціативу посредничества между турецкими властями и Ванскими революціонерами. По требованію послѣднихъ, къ этому посредничеству примкнули: французскій консульскій агентъ, драгоманъ русскаго вице консульства и персидскій генеральный консулъ. О томъ — какія собственно полномочія испрашивалъ для себя въ Константинополѣ маіоръ Вильямсъ, по рапорту его судить нельзя и въ синей книгѣ на этотъ счетъ не имѣется, вообще, никакихъ указаній. Тѣмъ не менѣе, у меня сохранились копіи документовъ, свидѣтельствующихъ о томъ, что Ванскія власти приняли посредничество консуловъ и 7 іюня офиціально закрѣпили его такимъ документомъ.

„Консуламъ и ихъ представителямъ въ г.„
„Ванѣ.

„Если армянскіе революціонеры съ нахо-„
„дящимся въ ихъ рукахъ оружіемъ сдадутся„

„для заключенія ихъ въ Ванской цитадели, то„
„Императорскія власти г. Вана предоставляютъ„
„Вамъ право посѣщать заключенныхъ до тѣхъ„
„поръ, пока относительно участи таковыхъ не„
„будетъ поставлено окончательное рѣшеніе.„
„Вмѣстѣ съ симъ мы приглашаемъ Васъ хо-„
„датайствовать объ ихъ помилованіи, обраща-„
„ясь непосредственно къ милосердію нашего„
„августѣйшаго повелителя.*)

Подписали:

Губернаторъ Вана Nazim, Адъютантъ Его Величества Sad-Eddin, Начальникъ гарнизона Chamsedin-pasha.

Мюавинъ Ванскаго Вали S. Melik.

Ванъ $^{7}/_{19}$ іюня 1896 г.

Далѣе приведу содержаніе письма, адресованнаго Ванскими консулами къ армянскимъ повстанцамъ.

„Сообщаемъ Вамъ:

„1) Что по ходатайству Его Превосходи-„
„тельства французскаго посланника, Его Вели-„
„чество обѣщаетъ сохраненіе жизни всѣмъ пов-„
„станцамъ.

„2) Европейскія державы не берутъ на„
„себя никакой отвѣтственности въ случаѣ сда-„
„чи Вашей непосредственно консуламъ.

„3) Его Величество требуетъ Вашей сдачи„
„съ оружіемъ завтра, не позже 2 часовъ дня.„

*) Dans le cas où les rebelles armeniens se rendront avec leurs armes aux autorités Imperiales de Van pour, être internés dans la citadelle, nous vous accordons le droit de les visiter à votre grè jusqu'au jour où une decision définitive sera prise, a leur ègard et nous vous engagerons à solliciter en leur faveur la clemence de notre auguste Maitre et Souverain.

„4) Для обезпеченія безопастности противъ„
„курдовъ христіанскаго и мусульманскаго на-„
„селенія Вана, во всѣхъ армянскихъ кварта-„
„лахъ, согласно указанію консуловъ, будетъ„
„разставленъ военный кордонъ.

„5) Всѣ сдавшіеся будутъ препровождены„
„въ крѣпость.

„6) Во время Вашего заключенія консула„
„получаютъ право посѣщать Васъ и гаранти-„
„руютъ Вамъ допропорядочное съ Вами обра-„
„щеніе мѣстнаго начальства.

„Въ виду настоящаго положенія вещей, мы единодушно признали, что для сохраненія общественной безопастности, другого выхода не существуетъ; и во имя человѣколюбія мы убѣждаемъ Васъ принять наши предложенія. Если Вы согласитесь на нихъ, то мы сдѣемъ все для насъ возможное, дабы добиться полнѣйшей Вашей амнистіи *).“

Подписали: Вильямсъ.
A. A. Defrence.
Чилингаровъ.
Гюссейнъ Ризаханъ.
$^{8}/_{20}$ іюня 1896 г. г. Ванъ.

---

*) Nous vous informons: 1) que sa Majestè, sur la demande uqi lsui à ètè faite par son Excellence l'ambassadeur de France, promet la vie sauvée à tous les insurgés; 2) que les puissances n'acceptent pas la respondabilitè de leur reddition aux consuls; 3) que sa Majesté exige la remise he leur personnes et de leurs armes au autorités de Van, demain a 2 ceures au plus tard; 4) que pour assurer la sêcurité de la population dhretienne et des musulmans de la ville contre les kurdes, un cordon se troupes sera etabli autour de tous les quartiers armeniens à la tatisfaction des consuls; 5) que les prisonniers seront transférés dans la ciladelle; 6) que pour garantir leur personne de mauvais traitements l'autoritè ocale a accordé aux consuls le droit de les visiter à leur grè. Vue la situation actuelle nous sommes unanimes a reconnaître. que pour le salut de la popuation iln'ya pas d'autre voie à prendre et nous vous conjurons au nom de l'humanité d'accepter nos propositions, si vous les acceptez nous nous engalgerons de faire tout notre possible pour obtenir votre pardon complet.

Оба приведенныя здѣсь документа не имѣли однако никакого практическаго значенія. Переговоры о сдачѣ, начатые еще въ среду (5 іюня), затягивались. Маіоръ Вильямсъ долженъ былъ выжидать окончательныхъ инструкцій изъ Константинополя. А, между тѣмъ, Ванскія власти и армянскіе революціонеры никакъ не могли установить окончательно числа революціонеровъ, подлежащихъ заключенію въ крѣпости. Первые изъ нихъ отнюдь не претендовали на сдачу нѣсколькихъ сотъ повстанцевъ, но требовали безусловной выдачи всѣхъ главныхъ руководителей. Ванскіе же революціонеры несомнѣнно желали сократить до возможнаго минимума число товарищей, которыми приходилось жертвовать, для болѣе мирнаго окончанія затѣянной ими революціи. Всѣхъ перепетій этихъ переговоровъ излагать не стану. Упомяну лишь, что для сношенія съ главной квартирой повстанцевъ, консульскіе представители подвергались довольно затѣйливой процедурѣ: имъ завязывали глаза и депутаты повстанцевъ препровождали ихъ въ такомъ видѣ къ своимъ главнымъ вождямъ. Предосторожности эти были необходимы, не столько для укрытія мѣста жительства Ванскихъ революціонеровъ, сколько для очищенія совѣсти нѣкоторыхъ консульскихъ представителей: послѣ окончанія безпорядковъ можно было сказать: „мы не знаемъ въ какихъ до-

махъ была главная квартира повстанцевъ."

„Въ четвергъ (6 іюня) я съ докторомъ Рейнольдсомъ (старшее лицо американской миссіи) посѣтилъ два укрѣпленныхъ пункта революціонеровъ и былъ пораженъ, какъ разумно они вели свое дѣло. Они мнѣ сообщили, что надѣются продержаться еще 10 дней, въ теченіе коихъ должны прибыть подкрѣпленія изъ Персіи. Изъ числа ихъ вождей я видѣлъ одного русскаго, одного болгарскаго и еще нѣсколькихъ, считавшихся частью американскими, частью русскими подданными. Я предполагаю, что общее число пришельцевъ достигаетъ 12—15 человѣкъ. Число всѣхъ повстанцевъ—600, можетъ быть, 700 человѣкъ, всѣ изъ молодежи города Вана. Вожди большею частью были хорошо вооружены русскими винтовками; они говорили, что ружья эти доставлены на средства мѣстной подписки между Ванскими армянами и провезены черезъ Персію. Революціонеры различныхъ обществъ—Хинчака, Дрошака и Арменіи носили различныя формы одежды. Я вхожу въ эти подробности, дабы показать, что всѣ эти повстанцы не были патріотами, защищавшими своихъ женъ и дѣтей, а просто на просто мятежниками. У меня есть наличныя доказательства того, какъ они хладнокровно убивали мирныхъ невооруженныхъ, безобидныхъ мусульманъ, когда послѣдніе неосторожно приближались къ ихъ укрѣпленнымъ позиціямъ."

„Въ пятницу (7 іюня) мы опять видѣли вождей. Персидскій генеральный консулъ и драгоманъ русскаго вице консульства принимали участіе въ этомъ свиданіи Нами были сдѣланы новыя предложенія (какія?.. оче-

видно—пропускъ) и таковыя приняты. Однако ночью повстанцы открыли усиленную перестрѣлку изъ укрѣпленнаго ими дома на окраинѣ города."

„Утромъ (8 іюня) домъ этотъ былъ атакованъ и сожженъ солдатами. Защитники дома успѣли скрыться. Городъ Ванъ окружили тысячныя толпы курдовъ. Селеніе Шахъ-баги (въ трехъ верстахъ отъ города) стало сценой ужасной рѣзни. Изъ 225 человѣкъ было убито приблизительно 180. Племенные курды были близки къ требованію выдачи имъ повстанцевъ. Состоялся вторичный военный совѣтъ съ генералами (на этомъ совѣтѣ и были окончательно формулированы вышеприведенные документы (см. стр. 107). Было рѣшено, что консульскіе представители напишутъ повстанцамъ коллективное письмо, которое и будетъ имъ доставлено черезъ меня. Если они не сдадутся на предложенныхъ условіяхъ, то тогда регулярныя войска атакуютъ ихъ во что бы то ни стало. Для обезпеченія въ этомъ случаѣ народныхъ массъ, были намѣчены мѣры, долженствующія быть выполнены подъ моимъ руководствомъ."

„Докторъ Рейнольдсъ и Тессиджа видѣли вождей въ теченіе ночи и сообщили мнѣ, что послѣдніе рѣшили покинуть городъ. На другой день, въ воскресенье (9-го іюня), рано утромъ, я сообщилъ эту новость турецкимъ пашамъ, которые немедленно и отдали приказаніе о занятіи домовъ, покинутыхъ армянскими революціонерами. Но здѣсь самый непріятный и досадный случай былъ причиною того, что мы всѣ *„чуть было не погибли."* Когда я отправился къ вали съ тѣмъ, чтобы просить помощи противъ курдовъ, которые уже стали прибли-

жаться къ незащищенной сторонѣ моего дома, то нашелъ всѣхъ присутствовавшихъ у вали въ самомъ возбужденномъ состояніи. Мнѣ сообщили, что повстанцы на самомъ дѣлѣ не ушли, а атаковали мусульманскіе кварталы. Въ дѣйствительности это было сдѣлано курдами. Саадединъ-паша былъ единственный человѣкъ, не потерявшій головы, хотя онъ и не вѣрилъ, на ряду съ другими, выходу повстанцевъ изъ города."

„Я остался у вали. Около 5 часовъ вечера, къ большой моей радости, прибыли генералы и сообщили, что положеніе дѣлъ они находятъ удовлетворительнымъ, и что главная часть отряда повстанцевъ ушла."

Дабы представить болѣе правдивую картину дальнѣйшихъ событій, я долженъ сдѣлать здѣсь довольно большое отступленіе съ тѣмъ, чтобы пополнить значительные пропуски въ рапортѣ маіора Вильямса и, хотя сколько нибудь, объяснить значеніе такихъ мало понятныхъ фразъ, какъ „всѣ мы чуть ли не погибли" .. „Саадединъ паша былъ единственный человѣкъ, не потерявшій головы" .. „Около 5 часовъ вечера, къ большой моей радости, прибыли генералы" и проч. Я слыхалъ неоднократно разсказъ о томъ, что 8-го іюня, около полудня, пріемная вали изображала собою группы молчаливыхъ, озабоченныхъ лицъ, со страхомъ ожидавшихъ какого то краха въ каждую слѣдующую минуту. И я хочу воспроизвести здѣсь тотъ моментъ, о которомъ самъ маіоръ Вильямсъ говоритъ, что была минута, когда „мы всѣ

чуть было не погибли (and her a most antoword accident nearly lost as all!)". Англійская цензура, передѣлывая самое каверзное мѣсто его рапорта, упустила, между прочимъ, вычеркнуть эту не вполнѣ понятную, послѣ сдѣланныхъ пропусковъ, фразу. Что именно создавало эту опасность? Въ чемъ она состояла? Неужели одна лишь ложность извѣстія о выходѣ революціонеровъ изъ Вана могла повергнуть всѣ турецкія власти въ положеніе, близкое къ потерѣ головы?.

Эти опасныя минуты Ванской анархіи дѣйствительно достойны описанія потому, что онѣ весьма характерно воспроизводятъ до нельзя сложное положеніе турецкой администраціи, это во первыхъ; а во вторыхъ, хотя бы только по однимъ Ванскимъ событіямъ, прилежно воспѣтымъ не однимъ, а многими авторами, читатель можетъ судить о томъ, что собственно нужно зачастую разумѣть подъ именемъ „турецкихъ звѣрствъ" или „massacr'a".

Въ воскресенье 9-го іюня истекъ семидневный срокъ осаднаго положенія города Вана. Всѣ труды почтеннаго маіора Вильямса на почвѣ посредничества оказались тщетными, а продолженіе смутъ могло довести озлобленіе обѣихъ сторонъ до такого напряженія, до татакого кульминаціоннаго пункта, за предѣлами котораго власть Ванской администраціи окончательно прекратила бы свое существова-

ніе и наступилъ бы моментъ, когда тысячныя толпы курдовъ и турокъ хлынули бы въ черту армянскихъ кварталовъ и, переполненныя чувствами остервѣненія, создали бы здѣсь тотъ адъ, который такъ аляповато, наобумъ, изображаютъ въ своихъ описаніяхъ различные экзальтированные очевидцы. Если до этого и не дошло, то Ванскіе армяне сохраненію своихъ сотенъ жизней обязаны только самоотверженной дѣятельности маіора Вильямса Въ теченіе цѣлой недѣли онъ неустанно работалъ надъ удержаніемъ въ извѣстныхъ границахъ, разгоравшихся враждебныхъ чувствъ обѣихъ сторонъ и силой своей непоколебимой воли гипнотически дѣйствовалъ на повстанцевъ. Какими тамъ ужъ ни было средствами, но ему удалось убѣдить ихъ, что *они должны* прекратить сопротивленіе и покинуть городъ, или, по крайней мѣрѣ, наружно показать— засвидѣтельствовать, что въ чертѣ его не осталось главныхъ руководителей. Это было необходимо прежде всего потому, что, только удаленіе съ боевой арены повстанцевъ, развязывало руки турецкой администраціи и она могла явиться болѣе активной въ подавленіи законныхъ протестовъ своего вѣрноподданнаго мусульманскаго населенія.

Дабы оцѣнить критическій моментъ, наставшій для Вана около полудня 9-го іюня, необходимо хотя бѣгло ознакомиться съ событі-

ями предыдущаго дня Въ рапортѣ маіора Вильямса о нихъ приводится лишь нѣсколько строчекъ. Трудно допустить, чтобы въ его донесеніи, излагающемъ болѣе мелкія подробности ежедневной борьбы, могъ бы явиться пропускъ одного изъ главнѣйшихъ его моментовъ. Очевидно, что пропускъ этотъ принадлежитъ англійской цензурѣ, а не лично маіору Вильямсу. Дабы заполнить его, приведу слѣдующую выдержку изъ моихъ личныхъ донесеній.

„На слѣдующій день, въ субботу (8 іюня), совершенно неожиданно переговоры прекращаются и турецкія власти съ ранняго утра приготовляются къ атакѣ отдѣльной группы укрѣпленныхъ домовъ, лежащихъ на сѣверо-восточной окраинѣ города. Для этой цѣли, еще до восхода солнца, выводятся войска. Противъ атакуемаго пункта на небольшомъ холмѣ ставятся два горныхъ орудія. Дѣло начинается артиллерійской канонадой. Шумные разворы о бомбардированіи Вана нужно считать слишкомъ преувеличенными. Колибръ снаряда и его размѣры изображаю здѣсь въ точности; одинъ изъ нихъ лежитъ теперь на моемъ столѣ. Всего было выпущено около 100 снарядовъ, но большая часть ихъ не разрывалась. Мысль объ употребленіи въ дѣло орудій была подана также англійскимъ консуломъ, который видѣлъ въ этомъ извѣстное средство къ устрашенію повстанцевъ. Успѣхъ дѣйствій

въ этотъ день лежалъ однако на сторонѣ революціонеровъ. Они не потеряли ни одного человѣка, между тѣмъ какъ со стороны турокъ потери достигали, кажется, болѣе чѣмъ 100 человѣкъ. Объ этомъ разсказываютъ такъ. Какъ только стало извѣстно, что въ дѣло будутъ введены пушки, огромная толпа курдовъ и турокъ собралась наблюдать предстоящее зрѣлище. Революціонеры приготовились къ дружному отпору. Помощью изготовленныхъ буравовъ они быстро сверлили стѣны домовъ въ томъ направленіи, откуда имъ угрожала опастность, а затѣмъ, подпустивъ къ себѣ глазѣющую публику и атакующихъ на самое близкое разстояніе, сразу отрыли такой ружейный огонь, что въ теченіе 2—3 минутъ времени турки потеряли нѣсколько десятковъ человѣкъ. Въ числѣ раненыхъ находился между прочимъ личный адъютантъ Саадедина паши (Мемедъ-бей). Теперь онъ начинаетъ поправляться".

„Не смотря однако на этотъ частный успѣхъ, повстанцы, боясь, по всей вѣроятности, полнаго окруженія, вскорѣ покинули свои позиціи и вслѣдъ за симъ брошенные ими дома окутались пламенемъ пожара".

Такимъ образомъ злобное настроеніе мусульманъ принимало все болѣе и болѣе угрожающіе размѣры. Новыя и значительныя кровавыя потери ложились въ видѣ тяжелаго

бремени на совѣсти турецкой администраціи и отнимали у нея ту увѣренность въ своей компетенціи, которая необходима всякимъ властямъ, особенно въ минуты критическаго положенія. Около полудня у вали состоялся военный совѣтъ, на которомъ было рѣшено: или сдача армянъ, или атака ихъ по всей линіи открытою силою Нечего и говорить, что послѣднее мѣропріятіе могло имѣть для всего армянскаго населенія Вана самыя трагическія послѣдствія. Сознавая такое положеніе, маіоръ Вильямсъ, вечеромъ 8 іюня, самъ лично посѣщаетъ армянскихъ вождей и излагаетъ передъ ними перспективу слѣдующаго дня. На этомъ послѣднемъ совѣщаніи—мысль о сдачѣ окончательно отвергается и повстанцы, побѣжденные доводами маіора Вильямса, рѣшаются немедленно покинуть Ванъ. Къ утру 9-го іюня въ городѣ распространяется вѣсть объ ихъ выходѣ на Башкалинскую дорогу. Такимъ образомъ опастность открытаго столкновенія армянскихъ агитаторовъ и мусульманъ является устраненной. Но въ рѣшеніи общаго кризиса Ванской анархіи это было лишь половиною дѣла. Развязавшись съ повстанцами, Ванской администраціи оставалось не менѣе трудная задача—успокоить бурные инстинкты мусульманской толпы, требовавшей жесточайшаго возмездія за пролитую мусульманскую кровь, и немогущей легко при-

мириться съ тѣмъ, что такового возмездія, пожалуй, и не послѣдуетъ. Перехожу именно къ этому акту Ванской анархіи

Нечего и говорить, что добившись выхода повстанцевъ изъ города Вана, маіоръ Вильямсъ спѣшилъ освѣдомить объ этомъ Ванскихъ властей самъ лично. Съ этой цѣлью около 9 часовъ утра (9-го іюня) онъ отправился къ вали. По пути своего слѣдованія или, вѣрнѣе, — у самаго подъѣзда губернаторскаго дома, онъ былъ почти что атакованъ, собравшейся здѣсь толпою мусульманъ, но благополучно успѣлъ достигнуть порога пріемной вали. Вскорѣ за симъ подъ окномъ губернаторскаго конака загудѣли грозные голоса бушующей толпы и она стала быстро увеличиваться. Надо знать турокъ, вообще, чтобы оцѣнить ту минуту, когда изъ покорныхъ, терпѣливыхъ, степенныхъ мусульманъ выростаетъ толпа, грозно требующая къ себѣ для объясненія высшихъ властей, и ставящая высшую администрацію, такъ сказать, въ осадное положеніе. Толпа эта была проникнута сознаніемъ своего права смѣло протестовать, такъ какъ все происходящее на ея глазахъ, въ теченіе 7 дней безпорядковъ, являлось для нея болѣе чѣмъ не понятнымъ. Ванскіе мусульмане терпѣливо ждали, что турецкая администрація не сегодня - завтра подавитъ сопротивленіе повстанцевъ, подавитъ ихъ во-

оруженною силою – войсками. Если таковыхъ было не достаточно, то курды гамидіе, окружавшіе городъ со всѣхъ сторонъ, могли оказать необходимое содѣйствіе. Но вмѣсто рѣшительныхъ дѣйствій противъ армянскихъ революціонеровъ, мусульманская чернь видѣла совершенно необъяснимое для нея бездѣйствіе, непонятное устраненіе помощи курдовъ и какіе то переговоры съ повстанцами, на сторонѣ коихъ явились европейскіе консула, а главнымъ образомъ—англійскій консулъ. Какъ всѣ хорошо знали, этому послѣднему были извѣстны главные армянскіе вожди. И вдругъ вѣсть о томъ, что федаи*) ушли!. „Ушли безнаказанно!.. Всему виной эти проклятые консула!.. Долой ихъ!.. Безъ нихъ мы давнобы справились съ бунтующими армянами!.. Всѣ ихъ вожди были въ нашихъ рукахъ!.. А теперь, говорятъ, ушли!.. Какой тамъ ушли!.. Половина ушла, а другая осталась! Попрятались!.. перемѣнили папахи на фески!.. Каждый день мы будемъ нести новыя потери!.. И намъ воспрещаютъ положить конецъ нашимъ страданіямъ!.. Если нѣтъ войскъ— пойдемъ сами!.. Дольше терпѣть не можемъ!.. Долой англійскаго консула!.. Давай сюда этого гяура!... „Таковы были зычные возгласы бушующей толпы подъ окнами губернаторска-

*) Армянскіе революціонеры извѣстны у турокъ подъ названіемъ федаи.

го дома. Посланные для ея увѣщанія, чиновники были встрѣчены еще болѣе оглушительными протестами и толпа не унималась. А голоса отдѣльныхъ крикуновъ лишь разжигали ея страсти и требовали выхода самаго вали. Одному изъ ея депутатовъ удалось, наконецъ, проложить себѣ путь къ пріемной губернатора и здѣсь, въ присутствіи англійскаго консула и еще нѣсколькихъ лицъ, онъ разразился въ горячихъ упрекахъ по адресу вали, обвиняя его въ сообщничествѣ съ консулами и армянскими агитаторами, повинными не только въ бѣдствіяхъ города Вана, но и всей Турціи вообще. Наступала минута, требовавшая выхода на сцену самого вали—почтеннаго Назимъ паши. Знавшіе его лично, хорошо помнять типическія особенности этого человѣка—его непредставительную, сутуловатую, мало бросающуюся въ глаза фигуру средняго роста, его тихій, почти беззвучный, голосъ, медленныя, расчитанныя, методическія движенія, и затѣмъ—полнѣйшую невозмутимость и спокойствіе во всѣхъ случаяхъ житейскихъ радостей и невзгодъ. Когда Назимъ-паша вышелъ на крыльцо своего дома къ возбужденной и галдящей толпѣ, его фигура приняла, вдругъ, такую осанку и жесть его руки былъ такимъ выразительнымъ, что толпа многовенно замерла. Ванскіе турки не узнали своего губернатора! Передъ ними стоялъ совершенно

неизвѣстный для нихъ человѣкъ!.. „Что съ Вами! Опомнитесь!“ загремѣлъ онъ голосомъ, присутствіе коего никто въ немъ и не подозрѣвалъ. „Знайте! что все здѣсь происходящее ежеминутно извѣстно Его Величеству Султану!.. Я сейчасъ стоялъ у телеграфнаго аппарата*).... Все, что здѣсь дѣлается—дѣлается по Его Высочайшей волѣ!... и по его личному приказанію!.. Онъ лучше всѣхъ насъ знаетъ, что нужно для Вашего благоденствія!.. А Вы — безумцы!... роптать!... бунтовать!.. гнѣвить Бога и Падишаха?.. Противиться?.. Кому?.. Кому?..“ И его голосъ оборвался здѣсь въ значительную паузу, въ теченіе которой толпа безмолвно испытывала надъ собой неотразимое вліяніе его гипноза. „По домамъ! закончилъ Назимъ-паша —и немедленно“. Этотъ краткій монологъ мнѣ приходилось слышать отъ нѣсколькихъ лицъ и я нисколько не сомнѣваюсь въ его содержаніи. Вотъ каково было общее положеніе дѣлъ въ воскресенье 9-го іюня. Можно ли обвинять Ванскихъ властей въ поблажкѣ massacr'у.“

Толпа разошлась; но кто могъ поручиться, что она не соберется гдѣ нибудь въ другомъ мѣстѣ и экзальтированные вожаки ея не снимутъ временно наложеннаго на нее гипноза? Назимъ-паша самъ не вѣрилъ въ благополуч-

*) Въ теченіе безпорядковъ телеграфная станція была перенесена въ домъ вали.

ный исходъ дальнѣйшихъ событій и собравшимся у него къ 12 часамъ дня консуламъ, было офиціально объявлено, что турецкія власти ручаются за ихъ безопастность только въ томъ случаѣ, если они немедленно перейдутъ въ Ванскую крѣпость. Не можетъ быть чтобы о такомъ предложеніи Маіоръ Вильямсъ не доносилъ въ своемъ рапортѣ. Если подъ перомъ такого какъ онъ человѣка выливается фраза—„мы всѣ чуть не погибли“, то она несомнѣнно должна свидѣтельствовать о какой то дѣйствительно серьезной опастности; но она является малопонятной, когда объясняется тѣмъ, что причиной угрожавшей опастности—служило ложное извѣстіе о выходѣ повстанцевъ изъ города Вана. Господа революціонеры забавлялись въ немъ въ теченіи цѣлыхъ мѣсяцевъ и никакой опастностью консуламъ отъ этого не угрожало. Почему же, вдругъ, пребываніе повстанцевъ стало опаснымъ для консуловъ? И почему турецкія власти предложили этимъ послѣднимъ перейти въ крѣпость? Воспроизведенная мною сцена у дома губернатора вполнѣ объясняетъ значеніе этой фразы и она становится ясною. Чернь можетъ разсуждать только по своему. Для нея было непонятно, что маіоръ Вильямсъ, для общаго-же благополучія работалъ надъ болѣе мирнымъ разрѣшеніемъ осаднаго положенія города Вана; она видѣла въ англійскомъ консулѣ лишь покровителя

армянскихъ повстанцевъ и готова было въ порывахъ злобы, вполнѣ стихійно, обрушиться на представителя Англіи. Ванскій вали сдержалъ этотъ порывъ, можетъ быть, въ самый критическій моментъ. Но что могло быть затѣмъ? Ванскія власти за дальнѣйшее не ручались. Нужно было убѣдиться, что пароксизмъ бушующихъ страстей дѣйствительно прошелъ; и только тогда, когда въ этомъ появилась нѣкоторая увѣренность - *„прибыли генералы и къ большой моей радости сообщили, что положеніе дѣлъ они находятъ удовлетворительнымъ“*. (см. стр. 112, 10 стр. сверху).

Вотъ тѣ главныя мѣста, которыя свидѣтельствуютъ объ общей передѣлкѣ рапорта маіора Вильямса. Смѣло говорю—„передѣлкѣ“ потому, что въ текстѣ его донесенія не нахожу многихъ хорошо извѣстныхъ какъ ему, такъ и мнѣ подробностей. Напримѣръ въ субботу 8 іюня, при атакѣ домовъ, укрѣпленныхъ повстанцами на сѣверо-восточной окраинѣ города, какъ я уже говорилъ, принималъ участіе взводъ горной артиллеріи. Во время артиллерійской кононады, одна изъ гранатъ ухитрилась перелетѣть на цѣлую версту отъ атакованнаго дома, и, пробивъ крышу англійскаго консульства, упала не разорвавшись на полъ въ спальнѣ маіора Вильямса. Гранатой этой я имѣлъ затѣмъ случай любоваться на письменномъ столѣ англійскаго консула. Онъ

представлялъ мнѣ ее какъ образецъ искусства турецкихъ артиллеристовъ, „мѣтившихъ въ ворону, а попавшихъ въ корову"; я его не оспаривалъ, но былъ убѣжденъ, что турокъ, наводившій орудіе на домъ, занятый повстанцами, прекрасно видѣлъ въ сторонѣ англійскій флагъ на домѣ Британскаго консула и мѣтко послалъ хотя одинъ снарядъ именно по его назначенію.

Затѣмъ, въ текстѣ того же рапорта ни однимъ словомъ не упоминается о столь важномъ актѣ, какъ предложеніе турецкихъ властей консуламъ—перейти въ крѣпость. Оно послужило между прочимъ темой для корреспонденціи, которую мнѣ пришлось встрѣтить въ нѣкоторыхъ русскихъ и иностранныхъ газетахъ, и въ которой мнѣ хочется отмѣтить слѣдующее мѣсто: „Спрошенный по этому поводу драгоманъ русскаго вице-консульства, Карапетъ Чилингаровъ, первый заявилъ, что онъ предпочитаетъ умеретъ подъ русскимъ флагомъ, нежели перейти въ предлагаемое помѣщеніе въ Ванской крѣпости. Его примѣру послѣдовали всѣ прочіе консула и затѣмъ никто изъ нихъ не согласился на сдѣланное имъ предложеніе".

Не думаю, чтобы маіоръ Вильямсъ нуждался въ какихъ нибудь примѣрахъ доблестнаго самоотверженія. Если чья голова и находилась въ опастности, такъ это именно его собственная. Ему угрожали и турки и армя-

не. Въ теченіе 9 дней осаднаго положенія города Вана, онъ не переставалъ имѣть самое дѣятельное общеніе съ Ванскими властями и, при его ежедневныхъ путешествіяхъ отъ дома англійскаго консульства къ вали и обратно, онъ открыто жертвовалъ собой, являясь подвижной мишенью, въ которую, знаю достовѣрно, мѣтили пули повстанцевъ, но благополучно его миновали. Послѣ засѣданія у вали (9-го іюня), всѣ прочіе консула спокойно возвратились домой безъ особаго конвоя, а маіора Вильямса Назимъ-паша считалъ возможнымъ отпустить лишь вечеромъ, при этомъ—въ своей собственной каретѣ, подъ сильнымъ конвоемъ турецкихъ драгунъ.

Конецъ рапорта маіора Вильямса отличается не меньшими пропусками.

„Вторникъ (о томъ что происходило въ понедѣльникъ ни слова)—курды сдѣлали попытку ограбить дома, находящіеся подъ моимъ попеченіемъ, но мы (?) отразили ихъ. Сааддинъ паша явился на зовъ моего трубача и лично оттѣснилъ насѣдавшихъ курдовъ. Тогда я заставилъ армянъ написать то, что называется въ этой странѣ „масбата“. И въ этотъ же день мы начали освобождать помѣщенія американскихъ миссій, переполненныхъ массою кишащаго въ нихъ народа. Въ данный моментъ, когда я пишу эти строки, мы все мало по малу приводимъ въ порядокъ. Пов-

станцы сломлены. Говорятъ, что одна часть ихъ разсѣяна по персидкой границѣ. Войска посланы за другими, ушедшими въ ближай шія горы. Къ сожалѣнію долженъ сказать, что это все молодые люди, увлеченные ихъ подлыми вождями.“

„Что касается потери жизни и имуще ства, боюсь, что мы найдемъ ихъ весьма значительными. Я думаю, что въ садахъ Вана, кромѣ большого числа раненыхъ, было убито до 500 армянъ и до 300 турокъ. Въ теченіе борьбы убито и ранено нѣсколько офицеровъ и солдатъ; 150 лучшихъ домовъ Вана сожжено и ограблено. Часть армянскаго квартала, которымъ я завѣдывалъ, мнѣ удалось, благодаря содѣйствію властей, спасти отъ грабежа и пожара“.

Дабы покончить съ исторіей Ванскихъ безпорядковъ, дополню отъ себя общую картину анархіи послѣднихъ двухъ дней. Выходу повстанцевъ изъ Вана вѣрили лишь наполовину. Было извѣстно, что по пятамъ двухъ отдѣльныхъ ихъ партій слѣдовали курды и войска; третья партія укрылась будто-бы въ горахъ Варака. Но какова была численность этихъ бандъ, никто опредѣлить не могъ и большинство держалось того убѣжденія, что если извѣстное число армянскихъ революціонеровъ и покинуло Ванскіе сады, то не менѣе значительная часть ихъ осталась на мѣстѣ, пе-

ремѣнивъ лишь свой боевой нарядъ на костюмы мирныхъ гражданъ. Ванскими властями еще въ воскресенье (9 іюня) утромъ было отдано распоряженіе о занятіи домовъ, брошенныхъ повстанцами. Но операція этого занятія представлялась далеко не простою, если къ тому же вспомнить, что происходило одновременно во дворѣ губернаторскаго дома. Занятіе позицій, оставленныхъ революціонерами, открывало доступъ къ районамъ, въ коихъ сосредоточилась масса искавшихъ убѣжища армянъ. Общее положеніе дѣлъ представлялось въ слѣдующемъ видѣ: съ одной стороны — скученное въ домахъ, прилегающихъ къ англійскому и русскому консульствамъ, армянское населеніе, томящееся въ ожиданіи самыхъ роковыхъ для себя послѣдствій за геройскіе подвиги исчезнувшихъ дѣятелей армянской революціи; съ другой рыскающія по городу толпы курдовъ и турокъ, ежеминутно готовыхъ ворваться въ черту армянскихъ кварталовъ и жестоко отомстить за понесенныя ими кровавыя жертвы и потери. И, наконецъ, въ нейтральной зонѣ — турецкая администрація, обязанная, во чтобы то ни стало, защищать армянъ, даже въ томъ случаѣ, если бы для этой цѣли пришлось употребить силу оружія противъ своихъ вѣрноподданныхъ мусульманъ. О томъ, что способностью карать правовѣрныхъ, въ защиту христіанъ, турецкая админи-

страція никогда не отличалась, я уже говорилъ раньше. А въ данномъ случаѣ примѣненіе штыковъ или прикладовъ, для успокоенія хотя бы только курдовъ, было совершенно неумѣстнымъ потому, что покончивши съ повстанцами неблагоразумно было бы, взамѣнъ таковыхъ, сейчасъ же создавать какія нибудь новыя осложненія. Къ тому же и сама администрація чувствовала себя въ болѣе чѣмъ неловкомъ положеніи. Для всѣхъ было ясно, что она не сдѣлала почти ровно ничего для захвата ну хотя бы нѣкоторой части армянскихъ „Федай“... Они ушли вполнѣ безнаказанно и предоставили Ванскимъ туркамъ созерцать полнѣйшее безсиліе ихъ властей въ борьбѣ съ армянскими шайками. Сознаніе этого безсилія ставило Ванскую администрацію въ положеніе необходимости вполнѣ серьезно считаться съ протестами слишкомъ возбужденныхъ мусульманъ. Объ энергичной борьбѣ съ ними силою оружія нельзя было и помышлять. Всякія попытки въ этомъ направленіи могли кончиться тѣмъ, что вооруженныя силы администраціи—полиція и войска—слились бы воедино съ мусульманской чернью и создались минуты того величайшаго хаоса, который поглотилъ бы все и среди котораго исчезли бы самыя строжайшія приказанія и команды! Въ такомъ положеніи требовалась не сила, а извѣстная дань бушую-

шимъ народнымъ страстямъ—хотя бы въ видѣ преданія огню той укрѣпленной линіи Ванскихъ домовъ, которые были покинуты армянскими революціонерами. Только послѣ этого, вполнѣ законнаго въ глазахъ мусульманъ, акта возмездія возстановлялся пошатнувшійся авторитетъ Ванскихъ властей и онѣ вступали на болѣе прочную, для возстановленія порядка почву. Поэтому, неудивительно, что анархія продолжалась здѣсь еще два дня; дома, покинутые революціонерами, были сожжены; сосѣдніе—разграблены. И если армянское населеніе Вана избѣгло здѣсь настоящаго „massacr'a", то это можно поставить лишь въ заслугу Ванской администраціи, умѣвшей найти исходъ въ такомъ положеніи, въ которомъ другая администрація могла бы окончательно спасовать.

Я кончилъ описаніе „Ванской рѣзни". Еще разъ повторяю, останавливался на ней такъ долго потому, чтобы дать читателю правдивую картину миновавшихъ здѣсь кровавыхъ событій. Подробное знакомство съ такъ называемыми Ванскими „massacr'ами" даетъ возможность каждому составить себѣ приблизительное понятіе о томъ, каковъ былъ характеръ аналогичныхъ событій въ прочихъ многочисленныхъ пунктахъ Азіатской Турціи.

Бросая затѣмъ бѣглый взглядъ на все то, что происходило въ теченіе первой половины

того-же іюня мѣсяца за предѣлами города Вана, придется констатировать до нельзя печальное положеніе всей страны. Въ нѣкоторыхъ казахъ и нахіяхъ армянское населеніе временно исчезло Десятки селеній совершенно опустѣли, а пустынные острова озера Вана, вдругъ, переполнились народомъ и дали пріютъ массѣ искавшихъ убѣжища бѣглецовъ. На островѣ Лимѣ собралось около 5—6 тысячъ человѣкъ; на островѣ Ктуцѣ—около 2 тысячъ; на островѣ Ахтамарѣ—около тысячи. По пути изъ Баязета въ Ванъ (15—16 іюня), въ попадавшихся мнѣ армянскихъ селеніяхъ, я не встрѣчалъ ни малѣйшихъ признаковъ жизни; онѣ не были разрушены, но имѣли странный, унылый видъ отъ массы разбитой и разбросанной повсюду старой глиняной посуды. Особенно пострадали административные пункты Арджеша—Оганцъ и Шатаха—Тухъ. Здѣсь было не мало убитыхъ и раненыхъ. Въ остальныхъ районахъ вооруженной борьбы почти что не было; не было и смертныхъ потерь; но за то грабежъ—шелъ „во всю“. Менѣе другихъ пострадали тѣ селенія, которыя нашли покровителей среди курдовъ. Но, въ общемъ, уцѣлѣли немногіе районы. Назову казу Мокюсъ, гдѣ, благодаря присутствію извѣстнаго здѣсь курда Муттала-бея, весь смутный для Вана періодъ прошелъ благополучно. Въ казѣ Адильджевазъ покровителемъ ар-

мянъ явился представитель аширета Гейдеранлы-Гуссейнъ-паша, а въ нахіи Нордузъ-Хаджи-ага (одинъ изъ агаларовъ аширета кочеровъ). О каждомъ изъ этихъ курдовъ скажу нѣсколько словъ въ главѣ о курдахъ

Революціонная дѣятельность армянскихъ агитаторовъ слѣдующаго періода. Атака Оттоманскаго банка 14 августа 1896 года.

Я не могу въ такихъ же подробностяхъ останавливаться на дальнѣйшихъ событіяхъ, относящихся къ исторіи революціоннаго движенія армянъ, имѣвшихъ мѣсто въ предѣлахъ Ванскаго и прочихъ вилайетовъ Турціи Для этого нужно написать еще не одну главу, а цѣлую книгу. Но, обрисовавши въ нѣкоторыхъ деталяхъ общій ходъ такъ называемаго армянскаго вопроса, было бы непослѣдовательнымъ—оборвать свое повѣствованіе именно на 1896 году и не представить читателю нѣкоторыхъ фазисовъ его позднѣйшаго и наконецъ современнаго положенія. Дабы не дѣлать въ этомъ отношеніи большихъ скачковъ, ограничусь хотя бы только конспективнымъ перечнемъ главнѣйшихъ эпизодовъ дѣятельности армянскихъ агитаторовъ въ теченіе слѣдующаго періода.

Печальная участь, постигшая Ванскихъ повстанцевъ, послѣ выхода ихъ изъ города Вана (они почти всѣ были переб иты курда-

ми, не достигнувъ даже турецко-персидской границы), какъ видно, не убивала энергіи патріотическихъ революціонныхъ обществъ и, два мѣсяца спустя, отдѣльныя шайки ихъ, самыми неожиданными и рѣшительными актами, снова свидѣтельствуютъ о своемъ существованіи.

14-го августа 1896 года, около полудня, 25 человѣкъ армянъ общества „Дашна-кцутюнъ“ внезапно овладѣваютъ помѣщеніемъ Оттоманскаго банка въ Константинополѣ и, обративъ его въ маленькую цитадель, защищаемую не только маузеровскими пулями, но и динамитными бомбами, обращаются съ дерзкимъ вызовомъ рѣшительно ко всей Европѣ. Подъ угрозой взорвать зданіе банка, со всѣми находящимися въ немъ цѣнностями и документами, они требуютъ отъ европейскихъ пословъ немедленнаго активнаго вмѣшательства въ дѣла армянъ и самаго энергичнаго проведенія такихъ реформъ, которыя отвѣчали бы дѣйствительнымъ нуждамъ порабощеннаго армянскаго народа. Не привожу полностью изданныхъ по этому поводу прокламацій *; достаточно будетъ хотя бы слѣдующей краткой выдержки.

*) Pour l'arménie, стр. 141. Опубликованіе подобнаго рода документовъ свидѣтельствуетъ между прочимъ о томъ—какія, собственно, личности стоятъ во главѣ революціонной литературы и революціоннаго движенія армянъ вообще. Ни самъ редакторъ «Pro Armenia», и ни одинъ изъ его сотрудниковъ не могутъ понять даже такой простой вещи, что подобныя рѣчи аттестуютъ прежде всего недомысліе армянскихъ вожаковъ, имѣвшихъ претензію воображать, что передъ ними Европа дѣйствительно сконфузится или струситъ и явится къ ихъ услугамъ.

. . .„Державы—сообщницы Порты. И на островѣ Критѣ, и въ Арменіи онѣ съ такимъ же презрѣніемъ относятся къ тщетной борьбѣ христіанъ, какъ и наши палачи турки. Но терпѣніе подавленной націи имѣетъ свои предѣлы. Еще разъ злоба армянской націи скинетъ наложенныя на нее цѣпи: и дѣянія, которыя за симъ послѣдуютъ, лягутъ на отвѣтственности не только Султана, но и представителей иностранныхъ державъ“.

Могъ ли этотъ заносчивый тонъ (хорошо пригодный лишь для самонакаливанія), возбудить новыя или подогрѣть старыя симпатіи въ пользу армянъ? И не послужилъ ли этотъ вызовъ, брошенный всей Европѣ, къ пониженію общеевропейскаго участія въ дѣлахъ армянъ, вообще? Можно прямо таки поражаться сумасбродностью тѣхъ пріемовъ, которыми всякія тамъ армянскіе дѣятели желали достигнуть улучшенія судьбы своего народа. Онъ дѣйствительно достоинъ сожалѣнія потому, что до сихъ поръ являлся ни чѣмъ инымъ, какъ жертвой тѣхъ его умопомраченныхъ руководителей, которые именно своимъ руководствомъ погубили не одну тысячу своихъ собратьевъ и достигнули не улучшенія соціальнаго положенія армянской націи, а напротивъ того—поставили ее всю въ самое отчаянное и, пожалуй, безвыходное положеніе.

Къ чему послужилъ эфектный эпизодъ

атаки Оттоманскаго банка? Вслѣдъ за первыми взрывами динамитныхъ бомбъ, улицы Константинополя обратились въ арену возмутительной бойни армянскаго населенія города. Описывать ее не стану. Другихъ послѣдствій съ ногъ сшибательной отваги господъ Дашнакистовъ и не было.

Послѣ довольно продолжительныхъ переговоровъ, драгоману Русскаго Посольства въ Константинополѣ Максимову удалось, наконецъ, склонить временныхъ владѣтелей Оттоманскаго банка къ сдачѣ, подъ условіемъ сохраненія ихъ дорого стоющей, для всего армянскаго народа, жизни. Они были препровождены сперва на англійскую яхту Сира Эдгарда; а затѣмъ, нѣсколько дней спустя, перемѣщены на французское судно „Жиронду“, которое и доставило ихъ на либеральную почву Франціи—въ Марсель. Здѣсь имъ предстояло заключеніе въ какой то тюрьмѣ. По всей вѣроятности, большая часть ихъ теперь гуляетъ гдѣ нибудь на свободѣ и нисколько не смущается тѣмъ, что ихъ ходульное геройство прежде всего стоило жизни сотнямъ ихъ несчастныхъ собратьевъ, а затѣмъ, въ общемъ ходѣ армянскаго вопроса, окончательно установило поворотный пунктъ не въ пользу армянъ.

Поединокъ армянской шайки съ турецкими войсками въ городѣ Ванѣ (12—13 Сентября 1896 года.)

Мѣсяцъ спустя, не менѣе доблестная шайка новыхъ героевъ (если не ошибаюсь, на сей разъ—хинчакистовъ), появилась въ предѣлахъ того же города Вана. 12 сентября, именно въ то время, когда здѣсь находился чрезвычайный комиссаръ—Шакиръ-паша и сопровождавшая его комиссія, внезапно появляется хорошо экипированная и воруженная шайка армянъ. Она вступаетъ въ городъ со стороны сел. Аванса и, бойко слѣдуя, мимо попадающихся ей по дорогѣ отдѣльныхъ солдатъ, офицеровъ и чиновъ полиціи, направляется къ садамъ армянскихъ кварталовъ. Здѣсь она занимаетъ одинъ изъ болѣе удобныхъ для обороны домовъ и приготовляется выдержать единоборство съ турецкими таборами.

Въ этотъ день, часовъ около 10 утра, я прибылъ изъ Башкалы, имѣя въ виду — на слѣдующій же день выѣхать въ Россію. Слѣдуя мимо англійскаго консульства, заѣзжаю къ маіору Вильямсу съ тѣмъ, чтобы сказать ему до свиданія"!—„Ну, напрасно торопитесь", перебилъ меня на первой же фразѣ мой почтенный коллега .. „Вамъ придется остаться потому, что мы сегодня же будемъ свидѣтелями новаго драматическаго акта, и на сей разъ вмѣстѣ съ Вами." Вслѣдъ за симъ онъ

разсказалъ мнѣ объ эфектномъ вступленіи прибывшей банды армянъ, предупреждая, что въ числѣ ея руководителей есть русско-подданные.

Какъ не торопился я воспользоваться разрѣшеннымъ мнѣ отпускомъ, но пришлось покориться и запастись терпѣніемъ. Около двухъ часовъ дня, прогуливаясь по плоской крышѣ моего дома и размышляя на тему—о предстоявшемъ и вдругъ отложенномъ отъѣздѣ, я услыхалъ первый ружейный выстрѣлъ; затѣмъ, сейчасъ-же второй, третій . . . и черезъ минуту въ сторонѣ Аарка (часть армянскихъ кварталовъ), пошла уже несмолкаемая ружейная трескотня. Одновременно, какъ-бы по сигналу, низкія стѣны, ограждающія мой садъ, были атакованы армянами, тревожно ждавшими начала борьбы. Я не успѣлъ еще сойти внизъ, какъ на моихъ глазахъ выросла, точно изъ подъ земли, масса народа, торопившагося, со своими на скоро захваченными домашними пожитками, занять мѣста по дорожкамъ сада и подъ деревьями не особенно большого раіона, охваченнаго стѣнами консульства. Эта вполнѣ естественная тревога была, однако, не особенно продолжительна. Черезъ полъ часа въ консульство прибылъ офицеръ Саадединъ-паши съ порученіемъ—сообщить, что приняты самыя строжайшія мѣры, для сохраненія общаго спокойствія и что мирному населенію ника-

кой опасности не угрожаетъ Дѣйствительно присутствіе достаточнаго числа наличныхъ войскъ (8 таборовъ пѣхоты), незначительность шайки (всего около 35 человѣкъ) и, наконецъ, тщательная локализація борьбы, ограниченной тѣснымъ раіономъ, прилегающимъ къ атакованному дому, все это не замедлило повліять успокоительно не только на армянъ, но и на турокъ Безплодная перестрѣлка продолжалась до вечера. Съ заходомъ солнца все стихло, а затѣмъ, поднявшіеся надъ Араркомъ густые клубы чернаго, керосиноваго дыма оповѣстили о томъ, что въ домѣ, занятомъ армянской шайкой, не осталось никого! Куда же, однако, дѣвались его защитники? объ этомъ и до сихъ поръ ходятъ различные варіанты. Одни говорятъ, что, около 6 часовъ вечера, внезапно распахнулись крѣпкія входныя двери атакованнаго дома и изъ него, какъ воробьи, вылетѣли 35 удальцовъ армянъ. Пробивъ себѣ путь сквозь жидкій кордонъ солдатъ, они, безъ всякихъ потерь, скрылись въ прилегающихъ садахъ того-же армянскаго квартала. Другіе утверждаютъ, что армяне „исчезли невидимо“, такъ какъ воспользовались заранѣе приготовленнымъ въ этомъ домѣ подземнымъ выходомъ. Третіе свидѣтельствуютъ о томъ, что войска окружили собственно только три стороны дома, а четвертая оставалась открытою. Всего не перечтешь. Такъ или иначе —

шайка исчезла. На слѣдующій день, рано утромъ, о мѣстѣ ея нахожденія прежде всего донесли сами же армяне и къ полудню, послѣ засѣданія у Шакиръ-паши (на которомъ шла рѣчь о томъ, что предпринять далѣе), готовившилось уже новое состязаніе. Въ началѣ перваго часа дня, по главной улицѣ Вана мимо русскаго консульства прошелъ въ походной колоннѣ таборъ солдатъ, имѣя между ротами взводъ горной артиллеріи Я снова влѣзъ на крышу консульскаго дома и, въ ожиданіи начала дѣла, старался разсмотрѣть въ бинокль крышу англійскаго консульства, по сосѣдству съ которымъ армянская шайка заняла одинъ изъ домовъ. Въ началѣ второго часа послѣдовалъ первый пушечный выстрѣлъ; раскаты его отразились на высотахъ Гопрахъ-калы и понеслись затѣмъ надъ тихой площадью Ванскихъ садовъ, не произведя на сей разъ нигдѣ и никакого смятенія. Дальнѣйшее единоборство доблестныхъ армянъ съ турецкими войсками принимало видъ довольно страшнаго поединка. Не смотря на почти непрерывный двухчасовой огонь съ обѣихъ сторонъ, потери были не велики. Въ баталіонѣ оказалось двое раненыхъ и одинъ убитый, на сторонѣ революціонеровъ двое убитыхъ. Въ короткихъ паузахъ боя, сквозь открытыя окна атакованнаго дома, какъ говорятъ, слышны были веселыя пѣсни армянскихъ удальцовъ, распивавшихъ розовое

Ванское вино и какъ бы шутя отстрѣливающихся на всѣ четыре стороны.

Часамъ къ 4 дня дѣло затихло. А затѣмъ, какъ и наканунѣ, поднявшійся надъ этой частью Ванскихъ садовъ столбъ чернаго дыма возвѣстилъ о томъ, что состязаніе кончено. Армяне снова непонятно исчезли; но на этотъ разъ они очутились уже за предѣлами городской черты, отступивъ на югъ, къ горамъ Шатаха. Рота солдатъ была выслана для ихъ преслѣдованія.*)

Спустя три дня, я былъ уже по пути къ Игдырю; меня сопровождало 400 армянъ, выселявшихся изъ Вана. Дѣятельность армянскихъ агитаторовъ создала здѣсь такія тягостныя для жизни условія, что если бы только представлялось возможнымъ, въ Россію ушли-бы всѣ Ванскіе армяне поголовно

Дни 14 августа и 12 сентября весьма характерны для очерка дѣятельности армянскихъ агитаторовъ. Въ обоихъ случаяхъ они торжествуютъ... Но торжествуютъ какъ то странно, совершенно не замѣчая того, что идеалы, въ пользу которыхъ они совершаютъ

*) Эти два вооруженныя столкновенія армянъ съ турецкими войсками могутъ возбудить у читателя большое сомнѣніе въ боевымъ качествамъ турецкаго солдата. Могу сказать, что для меня лично приведенные эпизоды имѣютъ значеніе фактора, свидѣтельствующаго о плохомъ составѣ, единственно только командnаго элемента арміи. Если въ обоихъ случаяхъ шайка ускользаетъ цѣликомъ, то остается допустить одно изъ двухъ: или — существованіе заранѣе устроеннаго здѣсь подкопа или—неполное и вообще неумѣлое окруженіе шайки. Въ обоихъ случаяхъ—доблесть покорнаго турецкаго солдата не причемъ.

столько геройства, становятся все менѣе и менѣе осуществимы въ дѣйствительности.

Анархическая дѣятельность армянскихъ агитаторовъ переносится въ Мушско-Сасунскій районъ.

Въ концѣ 1896 года между отдѣльными революціонными обществами, повидимому, устанавливается нѣкоторое соглашеніе. Они, очевидно, приходятъ, наконецъ, къ тому убѣжденію, что разрозненная дѣятельность отдѣльныхъ бандъ на обширномъ пространствѣ Азіатской Турціи, кромѣ разоренія армянскаго населенія—другихъ послѣдствій имѣть не будетъ; поэтому, въ видахъ сокращенія числа совершенно напрасныхъ жертвъ, а также въ видахъ возможности соединенія тѣхъ элементовъ, которые способны къ дальнѣйшей упорной борьбѣ—слѣдуетъ избрать какой нибудь одинъ районъ Азіятской Турціи, въ коемъ и сосредоточивать всѣ свои наличные силы; прочія же области—оставить въ полномъ покоѣ. Вопросъ этотъ дебатировался, по всей вѣроятности, неоднократно. Въ 1897 году дѣло клонилось въ пользу Ванскаго вилаета; главной штабъ-квартирой армянскихъ агитаторовъ—намѣчали прямо городъ Ванъ. Іюнь и Іюль мѣсяцы того же года прошли здѣсь въ тревожномъ ожиданіи прибытія нѣсколькихъ колоннъ революціонеровъ. Но все ограничилось лишь тѣмъ, что 22 іюня, къ восто-

ку отъ Башкалы, на границѣ Салмаса (Персидская провинція), какая то банда армянъ присоединилась къ персидскимъ курдамъ и произвела внезапное нападеніе на лагерь представителя курдскаго аширета Мерзеки—Шерафъ-бея. Во время атаки былъ раненъ Шерафъ-бей и убито и ранено около 150 человѣкъ турецкихъ курдовъ—мущинъ, женщинъ и дѣтей. Этотъ кровавый эпизодъ въ предѣлахъ Ванскаго вилаета былъ послѣднимъ. Онъ, между прочимъ, послужилъ курдамъ гамидіе хорошимъ предлогомъ, для полученія на руки небольшей части казеннаго оружія Турецкія власти сдались на просьбы курдскихъ агаларовъ, и въ 5-ти пограничныхъ полкахъ гамидіе впервые были вооружены казенными ружьями пять эскадроновъ (по одному эскадрону въ каждомъ полку).

Въ концѣ августа того же года близъ Вана появляется шайка русскоподданнаго Фарамаза Ее удачно захватываютъ цѣликомъ (около 30 человѣкъ) безъ всякихъ осложняющихъ актъ арестованія инцидентовъ. Послѣ этого анархическая дѣятельность армянъ въ Ванскомъ вилаетѣ затихаетъ, и на сцену исподволь начинаетъ выступать Битлисскій вилаетъ съ его областями Сасуномъ и Мушемъ. Въ 1898—99 годахъ особую славу пріобрѣтаетъ здѣсь шайка Серопа—этого, по моему мнѣнію, единственнаго чисто народнаго героя ар-

мянъ, котораго даже турки называли иногда Серопъ-паша Онъ стоялъ внѣ всякихъ революціонныхъ партій, не вѣдалъ ни хинчакистовъ, ни дашнакистовъ, ни Лондона, ни Парижа; всегда дѣйствовалъ по своему личному почину, на свой собственный страхъ, постоянно угрожая тѣмъ курдамъ и туркамъ, которые были повинны въ какихъ бы то нибыло притѣсненіяхъ армянъ. Я имѣлъ случай посѣтить его родное селеніе—Согуртъ, на склонѣ Немрудъ-дага. Природа этого величественнаго горнаго массива, служившаго главной его штабъ-квартирой, произвела на меня сильное впечатлѣніе и дополнила въ моемъ воображеніи легендарные разсказы о самомъ Серопѣ—человѣкѣ весьма видной наружности, атлетическаго тѣлосложенія, необычайно отважномъ и повсюду сопровождаемомъ не только своими храбрыми сыновьями, но и не менѣе доблестной женой.

Мушско-Сасунскій районъ въ періодъ 1898—1901 годовъ.

И такъ, могу констатировать, что съ начала 1898 года анархическая дѣятельность армянъ ограничивается, главнымъ образомъ, вилаетомъ Битлисъ. Въ остальныхъ районахъ Азіатской Турціи армянскіе агитаторы окончательно исчезаютъ и въ нѣкоторыхъ вилае-

тахъ, хотя бы по примѣру вилаета Трапезондъ, возстановляется такое спокойствіе, коему можно было прямо таки завидовать Отдѣльныя столкновенія армянскихъ шаекъ съ войсками и курдами, имѣвшія мѣсто послѣ 1898 года въ предѣлахъ Эрзерумскаго вилаета, не могутъ служить доказательствомъ существованія здѣсь анархической дѣятельности армянъ. Эрзерумская область могла бы пользоваться полнымъ спокойствіемъ наравнѣ съ прочими, если бы она не являлась райономъ, который армянскіе добровольцы должны были пересѣкать, на пути изъ Россіи къ Мушу. Какъ тамъ не былъ затрудненъ для армянъ переходъ русско-турецкой границы, тѣмъ не менѣе, періодическое появленіе армянскихъ бандъ въ районѣ Алашкерта—Дели-бабы свидѣтельствуетъ о томъ, что они, хотя и съ трудомъ, но всетаки могутъ пользоваться этимъ кратчайшимъ путемъ изъ Россіи къ Мушу. Отдѣльныхъ столкновеній на немъ перечислять не стану, равно какъ не имѣю въ виду останавливаться на аналогичныхъ же эпизодахъ, имѣвшихъ мѣсто за послѣдніе годы въ Мушѣ и Сасунѣ. Все это заняло бы еще не мало лишнихъ страницъ. Полагаю, что для общей обрисовки революціоннаго движенія армянъ достаточно и того, что мною было передано до сихъ поръ. Но для того, чтобы болѣе отчетливо представить современное положеніе

областей Муша и Сасуна, приведу кое какія выдержки изъ книги „Pour l'Armenie". Нѣсколько словъ отъ лица редактора таковой и его усердныхъ корреспондентовъ скажутъ болѣе того, что могли-бы сказать самые строгіе обличители безумной дѣятельности армянскихъ заправилъ *).

„Сасунцы, какъ и Черногорцы, до сихъ поръ не желаютъ сдаваться на милость своихъ враговъ. За послѣдніе годы нѣкоторыя ихъ селенія вновь подверглись нападенію и ограбленію"...

...„Въ маѣ 1899 года курды, подъ начальствомъ Халиль-Бешира, нападаютъ на селеніе Гитенкъ, грабятъ его, большую часть домовъ сжигаютъ, бросаютъ въ воду изуродованные трупы пяти болѣе почетныхъ сельчанъ, а остальныхъ разгоняютъ. Послѣ этого пытаются атаковать Споганкъ, но здѣсь *съ большимъ для себя урономъ* получаютъ рѣшительный отпоръ. Тогда они затаиваютъ свою злобу и въ іюлѣ 1900 года, при помощи турецкихъ войскъ, жестоко мстятъ за прошлогоднее *пораженіе*...

...„Халиль Беширъ совмѣстно съ Хіоръ Сило доносятъ, что въ Споганкѣ — настоящее гнѣздо революціонеровъ. Вслѣдъ за симъ Али-паша, начальникъ гарнизона въ Битлисѣ, дѣ-

*) Pour l'Armenie, стр. 44—48.

лаетъ нѣкоторыя секретныя приготовленія и съ нѣсколькими табурами вступаетъ въ Сасунъ. По дорогѣ Халиль Беширъ подымаетъ аширеты курдовъ Балакъ, Могданъ и Харзанъ, которые и присоединяются къ тысячамъ солдатъ. Хіоръ Сило съ 500 курдами занимаетъ районъ между Талори и Геліегюзаномъ, дабы отрѣзать Споганку всѣ пути сообщенія. 3-го іюля, когда было достигнуто полное его окруженіе, на разсвѣтѣ, вдругъ раздались сигналы военныхъ трубъ и послѣдовала внезапная атака“....

Далѣе слѣдуетъ описаніе раздирающихъ сценъ „massacr'a“. Ограничиваюсь выдержкой наиболѣе эфектныхъ мѣстъ.

...„Убивали пулей, штыкомъ, саблей всѣхъ, кого заставали въ домахъ или на улицѣ. Женщины съ дѣтьми выбѣгаютъ къ солдатамъ на встрѣчу, надѣясь что они ихъ пощадятъ. Напрасно!.. Солдаты рѣжутъ грудныхъ младенцевъ, насаживаютъ ихъ на штыки и потѣшаются тѣмъ какъ эти несчастные въ конвульсіяхъ испускаютъ свой предсмертный стонъ ..“ „Женщинъ раздѣваютъ догола, насилуютъ и убиваютъ...“ „У беременной жены мухтара селенія разрѣзаютъ животъ, извлекаютъ ребенка, кладутъ его трепещущимъ на руки матери и затѣмъ убиваютъ обоихъ вмѣстѣ. Въ одномъ селеніи Споганкъ было убито 200 человѣкъ“...

Словомъ въ, эту аляповатую мазню втиснуто все, что только можетъ создать самое разнузданное воображеніе.

. . . „Наконецъ, турецкія власти приходятъ къ рѣшенію построить казармы для войскъ въ Шеникѣ, Геліегюзанѣ и Талори. Съ этой цѣлью командируются инженеры – архитекторы, подъ конвоемъ 500 человѣкъ солдатъ“. . .

По этому поводу, далѣе, приводится весьма замѣчательное письмо, должно быть, одного изъ самыхъ усерднѣйшихъ корреспондентовъ:

„Сасунцы угадали заднюю мысль турецкой администраціи, имѣвшей въ виду, при помощи таковыхъ мѣръ, вытѣснить ихъ на равнину Муша. Предугадывая готовящійся для нихъ смертельный ударъ, они поторопились послать Мушскимъ властямъ такую декларацію: — „Если Вы хотите насъ выселить, приведите сюда нѣсколько европейскихъ консуловъ, подъ гарантіей которыхъ только и можно вынудить насъ покинуть нашу землю. Если Вы хотите во что бы то ни стало построить Ваши казармы, то оставаясь здѣсь, мы этого не разрѣшаемъ — “Мушскія власти, послѣ нѣкотораго колебанія, посылаютъ однако своихъ архитекторовъ, для осуществленія построекъ. Тогда Сасунскія женщины выходятъ имъ на встрѣчу, разсѣиваютъ ихъ, ломаютъ ихъ инструменты и, угрожая смертью, обращаютъ въ бѣгство строителей казармъ,

которые въ страхѣ ищуть туже дорогу, по которой и пришли "

Я умышленно разсказываю о Сасунскихъ дѣлахъ словами же армянскихъ авторовъ, ибо они сами являются лучшими обличителями того вранья, которое, при помощи услужливой европейской печати, выдается за непреложную дѣйствительность. Можно ли одновременно согласовать сцены обязательнаго, при каждомъ удобномъ и неудобномъ для сего случаѣ, изнасилованія турками армянскихъ женщинъ и—картину отступленія турецкихъ солдатъ подъ натискомъ однихъ только Сасунскихъ бабъ? Могутъ ли беззащитные и подавленные гнетомъ армяне, коихъ въ Споганкѣ рѣжутъ 200 человѣкъ, какъ барановъ (а турки, какъ видно не теряютъ ничего), вполнѣ рѣшительно заявлять турецкимъ властямъ, что никакихъ казармъ въ Сасунѣ строить они не разрѣшаютъ? Какъ это, въ одно и тоже время, армяне Сасуна—и подавленные и повелители? Гдѣ же истина? Истины нѣтъ потому, что армянскіе авторы тщательно ея избѣгаютъ У нихъ все построено на раздуваніи фактовъ. Вся ихъ дѣятельность основана на созданіи небылицъ, которыя могли бы вызвать симпатіи—къ армянамъ и антипатіи—къ туркамъ. Съ патріотической точки зрѣнія такая дѣятельность, можетъ быть, вполнѣ похвальна. Но нельзя же, въ этомъ отношеніи, доходить до того, чтобы ставить все въ зависимость

только отъ одного настроенія авторовъ и размѣровъ ихъ фантазіи.

Это приводить къ необходимости—считаться съ данными прямо таки взаимно уничтожающимися Желательно, напримѣръ, показать какъ дерутся армяне? А вотъ какъ... „20000 турокъ пали во время инсурекціи въ одномъ Зейтунѣ (октября 1895 года), а армяне потеряли только 125 человѣкъ“.:. „500 турецкихъ солдатъ отступаютъ подъ натискомъ однихъ только Сасунскихъ бабъ“... Наоборотъ. Желаете знать какъ бьютъ армянъ?... „15000 человѣкъ загубленныхъ въ одномъ Сасунѣ (1894 года)“... „300000 человѣкъ—въ предѣлахъ Азіатской Турціи (1895—1896 годахъ)!“.. Но этого мало. Какъ загублены? Для образца,—не угодно ли сцены рѣзни въ сел. Споганкъ. Все это говоритъ, такъ сказать, само за себя и свидѣтельствуетъ о томъ, на сколько вообще правдивъ авторы книги „Pour l'Armenie“, газеты „Pro Armenia“ и тому подобныхъ изданій.

Для того чтобы, по выше приведеннымъ выдержкамъ, судить о современномъ состояніи Сасуна, нужно руководствоваться не спеціально намаленованными для сего картинами, а исключительно лишь фактами, не подлежащими сомнѣнію. Эти факты, не смотря на ихъ искаженіе и особую окраску, несомнѣнно свидѣтельствуютъ о томъ, что, въ предѣлахъ нѣкоторой части Сасуна, турецкой ад-

министраціи не существуетъ и понынѣ. Если отдѣльные чины этой администраціи здѣсь и появляются, то не иначе какъ въ сопровожденіи достаточной вооруженной силы. Вотъ все достовѣрное въ выше приведенныхъ описаніяхъ. Уже одинъ фактъ экспедиціи Али-паши доказываетъ, что если бы жители Сасуна принадлежали къ числу мирныхъ гражданъ, то для разгрома Споганка нужны были бы не табуры турецкихъ солдатъ и полчища курдовъ—а всего лишь нѣсколько десятковъ заптіевъ.

Затѣмъ добавлю то, что мнѣ лично извѣстно по дѣламъ того же Сасуна. Могу подтвердить, что турецкая администрація уже давно имѣетъ въ виду построить въ этой области нѣсколько казармъ-блокгаузовъ. Можетъ быть именно для таковой цѣли, еще въ 1890 году, въ долинѣ Муша (одновременно съ экспедиціей въ Сасунъ Али-паши), было сосредоточено нѣсколько лишнихъ баталіоновъ. Присутствіе здѣсь болѣе значительныхъ боевыхъ силъ было необходимо также и потому, что въ окрестностяхъ Муша и Битлиса революціонныя шайки армянъ, все чаще и чаще, самымъ реальнымъ образомъ, стали проявлять свое существованіе. Снова пошли отдѣльныя убійства то курдовъ, то турокъ, и искусственно создавалась атмосфера, предшествовавшая періоду 1895—1896 годовъ Ту-

рецкой администраціи приходилось сдерживать мусульманъ, охранять армянъ и тщетно гоняться за армянскими революціонными шайками, для анархической дѣятельности которыхъ Мушская равнина, населенная главнымъ образомъ армянами, являлась идеальнымъ естественнымъ плацдармомъ, а Сасунъ —своего рода цитаделью, куда, въ случаѣ опасности, можно было укрыться въ каждую данную минуту. Такимъ образомъ, казы Сасуна и Муша прекрасно дополняли другъ друга и создавали районъ, на который турецкая администрація, конечно, должна была обратить самое серьезное вниманіе. Въ 1901 году турецкіе баталіоны, можетъ быть, и пытались проникнуть въ Сасунъ, для возведенія казармъ-блокгаузовъ. Но если они вынуждены были, безъ всякихъ результатовъ, вернуться назадъ въ Мушъ, то уже, конечно, не потому, что встрѣтили сопротивленіе храбрыхъ сасунскихъ женщинъ, а нѣчто—болѣе серьезное.

Сосредоточеніе войскъ въ Мушско-Битлисскомъ районѣ, въ связи съ экспедиціей Али паши, дало немедленный поводъ къ обвиненію турецкой администраціи въ какихъ то приготовленіяхъ къ новому ряду massac'овъ. На сей разъ засуетились прежде всего французы и вскорѣ консульскій ихъ представитель появился въ Мушѣ. А по поводу дѣйствій отряда Али-паши, чуть-чуть не была

образована новая ревизіонная комиссія, по примѣру комиссіи 1894—1895 годовъ. Вообще, для турецкихъ властей веденіе борьбы съ Сасунцами и армянскими революціонерами представляется дѣломъ довольно тяжелымъ, сложнымъ и мудренымъ. Помимо чисто техническихъ затрудненій, которыя нужно преодолѣвать отрядамъ, командируемымъ въ Сасунъ, затрудненій, обусловливаемыхъ необычайно гористою и трудно доступною мѣстностью, затѣмъ—необходимостью заботливой организаціи этапной (комуникаціонной) линіи и необходимостью, подъ часъ, вести борьбу съ самой природой, помимо всего этого, приходится ежечасно считаться съ консульскимъ надзоромъ и тѣми назойливыми его представителями, которые способны какія нибудь рѣшительныя диверсіи войскъ тотъ часъ-же представить въ видѣ новыхъ „massacr,овъ". Словомъ, какъ и всегда, турецкой администраціи въ этомъ отношеніи приходится функціонировать прямо такъ, какъ говорится, въ связанномъ положеніи. Укажу хотя бы на слѣдующій эпизодъ...

Блокада шайки Антраника 11 ноября 1901 г.

Въ началѣ зимы 1901 года, близъ Муша появляется армянская шайка нѣкоего Антраника*), убившаго Халиль-Бешира и нѣсколь-

*) Довольно виднаго дѣятеля Сасуна въ настоящее время.

кихъ изъ его соподвижниковъ. 20 ноября она захватываетъ монастырь Сурпъ-Аракелъ (верстахъ въ 5—6 къ востоку отъ Муша) и обращаетъ его въ маленькую крѣпость. Главнымъ начальникомъ войскъ, расположеныхъ тогда въ равнинѣ Муша, являлся Мамедъ-Али-паша (лично мнѣ извѣстный — начальникъ 7-ой пѣхотной дивизіи низама). Ему поручается изъ Константинополя главное руководство при поимкѣ шайки, руководство, сопровождаемое строжайшимъ предписаніемъ, что если, при столкновеніи войскъ съ революціонерами, пострадаетъ хотя одно какое нибудь постороннее лицо, то подобнаго рода обстоятельство ляжетъ тяжело на личной отвѣтственности самого Мамедъ-Али-паши. Въ монастырѣ Сурпъ-Аракелѣ, вмѣстѣ съ шайкой Антраника, были между прочимъ монахи и сельчане, въ томъ числѣ женщины и дѣти. Атака монастыря открытою силою была воспрещена. Пришлось ограничиться его обложеніемъ, дабы голодомъ понудить осажденныхъ къ сдачѣ. И вотъ—баталіоны турецкихъ войскъ кордономъ окружаютъ монастырь съ всѣхъ сторонъ. Мнѣ разсказывали, что это была за осада... „Морозъ, стужа, мятели! .. дни и ночи въ снѣгу. Противъ горсти армянъ—полный военный станъ, несущій тягости самаго серьезнаго боеваго похода“. Мамедъ-Али-паша, одинъ изъ тѣхъ

невидныхъ героевъ минувшей русско-турецкой войны, который носилъ видные шрамы отъ русскихъ пуль, сильно томился, при видѣ той обстановки, въ которой находились его баталіоны. „Развѣ мы обучали ихъ для того, чтобы они, на потѣху армянамъ, мерзли въ снѣгу и затѣмъ наполняли госпиталя и лазареты“?.. глухо ворчалъ онъ въ близкомъ кругу своихъ офицеровъ. „Наше дѣло—бой!.. а не комедія!“ На его неоднократныя представленія о необходимости, въ видахъ сохраненія войскъ, атаки монастыря открытою силою, ему отвѣчали отказомъ Пришлось покориться. Дабы подать примѣръ самоотверженія и поддерживать духъ частей, Мамедъ Али-паша жертвовалъ лично собою и, наравнѣ со всѣми, раздѣлялъ трудности неожиданной зимней кампаніи. Вскорѣ онъ самъ захворалъ, продолжая однако стоять во главѣ своихъ баталіоновъ. Уныло тянулись пасмурные дни, готовя въ будущемъ самое позорное окончаніе осады Въ ночь на 9-е декабря, въ время сильной мятели, защитники монастыря скрылись безслѣдно. Это извѣстіе, какъ ударомъ, поразило еще крѣпкую и вполнѣ боевую натуру Мамедъ-Али-паши. Онъ замолкъ. Никто больше не слыхалъ его ропота, но всѣ видѣли, какъ со дня на день, онъ таялъ подъ тяжестью давившихъ его чувствъ стыда. Вскорѣ онъ вернулся въ Эрзерумъ,

слегъ въ постель и уже больше съ нея не подымался. Я встрѣчалъ затѣмъ его офицеровъ, которые, вспоминая своего любимаго начальника, съ грустью произносили лишь короткія фразы. „Да! бѣдняга! . не вынесъ! . . настоящій солдатъ! . и ради чего погибъ этотъ лучшій слуга нашего отечества и Султана“?

Современное состояніе Сасуна.

Въ 1902 году турецкія власти не отказываются отъ мысли построить въ нѣкоторыхъ частяхъ Сасуна намѣченныя казармы-блокгаузы Свѣдѣнія объ этомъ я имѣлъ изъ совершенно надежныхъ источниковъ. Но разгоравшееся возстаніе въ Македоніи явилось факторомъ, препятствующимъ выполненію предполагаемыхъ экспедицій въ Сасунъ Неумѣстно было заводить здѣсь какія нибудь дѣла въ то время, когда турецкая администрація и безъ того подвергалась усиленному гоненію по поводу Македонскихъ смутъ Пришлось ограничиться лишь блокадою Сасуна, дабы, по возможности, затруднить переходъ оттуда революціонныхъ шаекъ на равнину Муша. По поводу этой блокады можно найти не одну жалобу и въ газетѣ „Pro Armenia.“ Такъ въ № 65 за 1903 годъ имѣются, между прочимъ, слѣдующія мѣста. „По отношенію Сасуна приняты строжайшія

мѣры. Отряды турецкихъ солдатъ занимаютъ всѣ дефиле и тропинки, ведущія въ Сасунъ. Сосредоточеніе здѣсь (въ долинѣ Муша) турецкихъ баталіоновъ и курдовъ имѣетъ двоякую цѣль: воспрепятствовать сасунцамъ являтся на помощь жителямъ равнины, а затѣмъ принудить къ повиновенію тѣ селенія Сасуна, которыя еще продолжаютъ упорствовать“...

Нечего и говорить, что турецкая администрація будетъ стараться не порождать здѣсь никакихъ шумныхъ инцидентовъ, зная хорошо, что рѣшительныя ея попытки къ борьбѣ съ сасунцами и армянскими революціонерами, могутъ быть сейчасъ-же истолкованы въ смыслѣ новыхъ massacr'овъ, чего собственно армянскіе дѣятели, главнымъ, образомъ, и добиваются. Со стороны этихъ послѣднихъ всегда можно ожидать новаго вызова. Слѣдующія строки той же газеты „Pro Armenia (№ 66—1903 г.) прямо говорятъ, что армяне имѣютъ въ Сасунѣ извѣстное число боевыхъ силъ, вполнѣ готовыхъ къ началу борьбы. „Если офиціальная Европа не исполняетъ своихъ элементарныхъ обязанностей, то „*федаи*“ не позволятъ безнаказанно задушить ихъ беззащитныхъ собратьевъ. Изъ Сасуна, или ужъ откуда бы тамъ не было, они явятся туда, гдѣ будетъ угрожать опасность“...

Затѣмъ, въ № 65 имѣется нѣчто въ родѣ призыва новыхъ добровольцевъ „Если

въ ближайшемъ будущемъ наши собратья не явятся къ намъ на выручку, мы будемъ перерѣзаны, какъ бараны... Мы не можемъ постоянно расчитывать... на вмѣшательство Европы. Мы должны надѣятся, какъ на свой щитъ, прежде всего на самихъ себя...“ „Въ тотъ день, когда мы поставимъ свою грудь къ непріятельскимъ пулямъ, мы почувствуемъ и оцѣнимъ матеріальную и моральную помощь нашихъ братьевъ и сестеръ.“

Всѣ приведенныя выдержки свидѣтельствуютъ о томъ, что современная идея армянскихъ вожаковъ—усугубить тяжелое положеніе Турціи и прибавить къ чепухѣ Македонскихъ дѣлъ осложненія въ Курдистано-Арменіи, можетъ получить осуществленіе въ ближайшемъ будущемъ. Опубликованіе въ № 76 газеты „Pro Armenia“ воззванія Сарафова гласитъ объ этомъ такъ:.. Братья армяне! Будемъ надѣяться, что съ наступленіемъ весны, наша братская солидарность восторжествуетъ. Нашъ послѣдній соединенный протестъ положитъ конецъ тираніи и заставитъ Европу выполнить ту человѣколюбивую миссію, которую она взяла на себя, подписавши 3 и 61 статьи Берлинскаго трактата. Будемъ надѣяться, что этотъ послѣдній порывъ нашъ къ свободѣ порветъ, наконецъ, мучительныя цѣпи, лежащія на двухъ націяхъ въ теченіе долгого ряда вѣковъ. Да здравствуетъ Арменія!... Да здравствуетъ Македонія!...

Въ данный моментъ (февраль 1901) имѣются свѣдѣнія, что съ началомъ весны армянскія шайки не ограничатся только Мушемъ и Сасуномъ, а станутъ циркулировать на площади вилаетовъ Эрзерумъ, Ванъ, Битлисъ и, пожалуй, Харпутъ Въ виду этого, турецкая администрація готовится къ предстоящей борьбѣ вполнѣ серьезно. Наличный составъ баталіоновъ низама уже доведенъ до 800 человѣкъ; поговариваютъ и объ редифѣ; а въ Мушско-Битлисскомъ районѣ какъ слышно, сосредоточивается цѣлая дивизія. Чѣмъ это все кончится: однимъ лишь ожиданіемъ смутъ или періодомъ новой анархіи покажетъ ближайшее будущее.

Результатъ десятилѣтней дѣятельности армянскихъ агитаторовъ.

Печальны эти результаты. Общее соціальное положеніе армянъ не улучшилось, а наоборотъ – значительно ухудшилось, и не только въ Турціи, но и въ предѣлахъ Кавказа. Не болѣе 20—25 лѣтъ тому назадъ армяне въ Россіи были полноправными русскими гражданами. Никакого отличія между ними и чисто русскими не только не существовало, но судьба видимо даже благопріятствовала представителямъ армянъ, вообще. А теперь? О томъ, что дѣлается на Кавказѣ – рѣчи имѣть

не буду: но въ предѣлахъ Турціи уже затрудненіе одной свободы передвиженія армянъ, вообще, сильно подорвало прежде всего ихъ торговлю. Тысячи бѣжавшихъ, въ періодъ 1895—1896 годовъ, армянъ остались въ Россіи и, вслѣдствіе окончательнаго воспрещенія имъ вернуться въ Турцію, многія семьи раздѣлились: мужья и братья очутились въ Россіи, жены и сестры въ Турціи. Большое количество армянскихъ земель переходитъ въ руки курдовъ и мусульманъ. Нечего и говорить, какъ все это сильно подрываетъ общее благосостояніе всей націи. И тревожное настоящее отнюдь не говоритъ въ пользу того, что армяне въ ближайшемъ будущемъ избавятся отъ гнета ихъ собственныхъ вожаковъ. Представителямъ этого народа остается лишь созерцать, что, какъ отдѣльныя шайки революціонеровъ своею дѣятельностью порождали бѣдствія тысячъ своихъ собратьевъ, такъ и совокупныя дѣянія всѣхъ якобы либеральныхъ элементовъ армянской націи, ежедневно, все болѣе и болѣе, ухудшаютъ положеніе сотенъ тысячъ армянскаго народа.

Вполнѣ вѣрно, что всякая свобода добывается кровью; но если кровь эта льется безсмысленно, безтолково, попусту, то приводитъ лишь къ тому, что соціальное положеніе извѣстной націи становится еще тяжелѣе. Національныя идеи грековъ ничуть не слабѣе

таковыхъ же идей у армянъ. А, между тѣмъ, какъ ведутъ себя греки въ предѣлахъ Турціи, вообще? Мнѣ извѣстны теперь довольно большія области со сплошнымъ греческимъ населеніемъ, области, въ которыхъ, какъ это не странно, нельзя встрѣтить ни одного заптія, ни полицейскаго, ни одного турецкаго чиновника. Греки живутъ себѣ здѣсь тихо, мирно, дружно... и турецкая администрація почти ихъ не касается Почему? Потому что они ведутъ себя вполнѣ благоразумно: они спокойно холятъ свои народныя идеи, не шумятъ ими, не мутятъ, и странно, чуть ли не за годъ впередъ, платятъ всѣ причитающіяся съ нихъ подати и повинности, держась той программы, что ... „на вотъ, молъ, возьми все, что требуешь, но только оставь насъ въ полномъ покоѣ, и предоставь намъ жить такъ, какъ мы хотимъ,.. пока эта земля не станетъ когда нибудь вполнѣ нашей.“

И каждый грекъ непрестанно уповаетъ на то, что столица Султана въ будущемъ снова станетъ греческимъ Царьградомъ.

АРМЯНЕ КАТОЛИКИ.

Изложивши въ достаточной подробности общій ходъ революціоннаго движенія, было бы пропускомъ, если бы я не упомянулъ, хотя бы въ двухъ словахъ, о томъ, что армяне католики не принимали въ немъ никакого уча-

стія. Они представляютъ собою довольно странное явленіе. Будучи въ самомъ тѣсномъ родствѣ съ армянами григоріянами, говоря однимъ и тѣмъ же языкомъ, они держатся отъ своихъ собратьевъ вполнѣ особнякомъ и даже не хотятъ признавать себя армянами, вообще. Если Вы случайно спросите кого нибудь изъ нихъ: „Ты армянинъ?“... то получите курьезный отвѣтъ: „нѣтъ я католикъ!.“ Такова ужъ печать католицизма. Это отреченіе отъ своей націи свидѣтельствуетъ, конечно, прежде всего о томъ, что національныхъ идей среди армянъ католиковъ не существуетъ вовсе; а затѣмъ — свидѣтельствуетъ также и о силѣ католической пропаганды, разъ только ей удается гдѣ нибудь основательно пустить свои корни.

Турки.

Турки –исключительно земледѣльцы; хлѣбопашество и отчасти садоводство—главный родъ ихъ занятій. Турка промышленника или торговца почти и не встрѣтишь. Въ предѣлахъ обоихъ вилаетовъ чистокровныхъ турокъ слишкомъ не большой процентъ не больше 6—7 человѣкъ на 100 душъ населенія. Вотъ съ какими силами, при самомъ небольшомъ числѣ войскъ, держится здѣсь турецкая администрація, имѣя дѣло съ малопокорными курдами и армянами, пытающимися достигнуть самостоятельнаго существованія

Турки—лучшая часть не только мусульманскаго, но и прочаго населенія Аз. Турціи. Они вовсе не заслуживаютъ той репутаціи, которая создается имъ извѣстною частью русской и иностранной печати. Та свобода, которой добились и добиваются христіанскія народности Востока, окупается здѣсь такими же потоками крови для турокъ и мусульманъ, какъ и для христіанъ. Но такъ какъ симпатіи Европы, еще со времени крестовыхъ походовъ, всегда были на сторонѣ послѣднихъ, а мусульманамъ удѣлялись лишь однѣ антипатіи, то вполнѣ естественно, что анархическое состояніе различныхъ частей Турціи, періодически поражавшее это государство, Европа

всецѣло относила на вину турокъ, вообще, и турецкой администраціи — въ частности. Эту послѣднюю можно обвинять и оправдывать, въ зависимости отъ исходной для сего точки зрѣнія. Но едва ли можно серьезно оспаривать то положеніе, что подобныя смутные періоды, являлись не слѣдствіемъ строгого, сурового режима турокъ, а совершенно наоборотъ — какъ результатъ ихъ вполнѣ либеральнаго отношенія къ вопросамъ религіи и національности. Турки никогда не касались церковнаго и общественнаго строя покоренныхъ народностей, предоставляя имъ на этомъ поприщѣ полную свободу. Христіанскія школы почти никогда не подчинялись никакому контролю. Такой режимъ турокъ способствовалъ поддержанію и развитію среди христіанъ ихъ національныхъ идей и, когда эти послѣднія достигали извѣстной зрѣлости, — наступали смутные періоды. Въ основѣ ихъ христіане Востока всегда клали одну идею — созданіе анархіи, какъ предлога, для вмѣшательства иностранныхъ державъ. Идея, несомнѣнно правильная. Достиженіе свободы греками, румынами, сербами и болгарами служитъ сему наглядным доказательствомъ. Нечего и говорить, что люди, работавшіе надъ созданіемъ этой анархіи, не менѣе трудились и надъ тѣмъ, чтобы изобразить турокъ въ роли палачей христіанскаго населенія. О томъ, какія звѣр-

ства творились христіанскими агитаторами, для возбужденія мусульманъ, знали лишь одни молчаливые турки. Дѣянія же этихъ послѣднихъ, уснащенныя самыми возмутительными подробностями, которыя можетъ только создать самая пылкая фантазія, являлись достояніемъ не только ежедневной печати, но и лубочной живописи, всегда такъ сильно и неотразимо дѣйствующей на народныя массы. Отсюда — то ложное мнѣніе, что турки и, вообще, мусульмане — „звѣри“, способные исключительно на самыя возмутительныя дѣянія; что турки живутъ 5—10 лѣтъ подъ рядъ мирно, спокойно, тихо, а затѣмъ, на нихъ нападаютъ какіе то лихорадочные припадки и они . вдругъ, ни съ того ни съ сего, — ровно вобѣсятся и . . здорово живешь, давай рѣзать несчатныхъ христіанъ!

Такова подкладка той свободы, которой добились уже многія христіанскія народности Востока. Если бы турки были такими, какими ихъ воспроизводятъ всякіе корреспонденты на страницахъ газетъ и журналовъ, если бы условія жизни христіанъ въ Турціи были дѣйствительно такъ тяжки, какъ объ томъ свидѣтельствуютъ христіанскіе агитаторы, то возможно ли было-бы существованіе этихъ христіанъ въ настоящее время? Никакія народности не въ состояніи были бы устоять противъ того варварскаго режима, который офиціально изображается различными полити-

ческими дѣятелями; отъ христіанъ Востока, уже три вѣка тому назадъ, не осталось бы и слѣда.. И теперь не было-бы ни Армянскаго, ни Критскаго, ни Македонскаго вопросовъ

Карикатура, такъ живо схватывающая типическія стороны человѣка и всякихъ явленій, изображаетъ турка, въ большинствѣ случаевъ,—спокойно сидящимъ на коврѣ и апатично курящимъ свою трубку. Совмѣстими ли съ этими спокойствіемъ и апатіей тѣ звѣрскіе инстикты турокъ, которые приписываются имъ западно европейской печатью и извѣстной частью русской, когда дѣло идетъ о расположеніи общественнаго мнѣнія въ пользу христіанъ? Допуская, что спокойствіе, апатія и звѣрства совмѣстимы, то каковы же должны быть дѣянія, что бы довести спокойныхъ и апатичныхъ мусульманъ до звѣрскаго состоянія

По поводу, столь извѣстныхъ многимъ, турецкихъ звѣрствъ, отъ себя скажу слѣдующее. Я прибылъ въ Турцію, имѣя о туркахъ и мусульманахъ вообще самое нелестное представленіе. Непосредственно за симъ, мнѣ пришлось здѣсь наблюдать періодъ жесточайшихъ политическихъ смутъ и самого озлобленнаго настроенія мусульманъ противъ армянъ.

Скитаясь по различнымъ районамъ Аз. Турціи, первое время я находился подъ давленіемъ постоянно непріятнаго чувства—не сегодня завтра—быть свидѣтелемъ какихъ ни-

будь ужасающихъ сценъ. Каждый день я ожидалъ возможности - воочію убѣдиться въ звѣрскихъ инстиктахъ турокъ Но проходили дни, недѣли, мѣсяцы и мои тревожныя ожиданія не оправдывались Передъ моими глазами происходили вооруженныя столкновенія армянъ и мусульманъ, я видѣлъ полуразрушенныя и совершенно опустѣвшія селенія, видѣлъ армянскихъ бѣглецовъ, переходящихъ изъ одной области въ другую, болѣе спокойную видѣлъ тысячи армянъ, находившихся въ самомъ бѣдственномъ положеніи... но столь извѣстныхъ „турецкихъ звѣрствъ“ не встрѣчалъ нигдѣ; онѣ будто бы разступались передо мною, бѣжали куда то въ даль, не оставляя за собой никакихъ слѣдовъ. Я неоднократно задавалъ себѣ вопросъ: являюсь ли я, въ данномъ случаѣ, избранникомъ судьбы, щадящей меня отъ тяжелыхъ впечатлѣній или же „турецкія звѣрства“, вообще, имѣютъ скорѣе миѳическій, легендарный характеръ.

Въ такомъ двойственномъ настроеніи мнѣ пришлось однако оставаться не долго. Западно европейская печать и нѣкоторая часть русской весьма скоро убѣдили меня въ томъ, что въ судьбу свою вѣрить мнѣ нечего. Читая корреспонденціи различныхъ очевидцевъ о событіяхъ, совершавшихся передъ моимо глазами, я часто не могъ обнаружить и тѣни правды А въ настоящее время я держусь того

убѣжденія, что къ звѣрствамъ способны не турки, а скорѣе именно тѣ христіане Востока, которые изощряются надъ измышленіемъ этихъ звѣрствъ и валятъ ихъ затѣмъ на голову турокъ. Читая теперь корреспонденціи, описывающія звѣрства въ Македоніи, я также возмущаюсь наглостью этихъ дутыхъ извѣстій, какъ и тѣ читатели, которые искренно вѣрятъ въ ихъ существованіе.

Кто жилъ въ Турціи, хотя-бы нѣкоторое время, тотъ можетъ засвидѣтельствовать, что турки, вообще - народъ, прежде всего тихій, мирный и вполнѣ спокойный. Для того чтобы судить о немъ хотя бы поверхностно, достаточно заглянуть въ любое „кафе“.—Кафе въ Турціи играютъ роль духановъ на Кавказѣ Несомнѣнно, это такія общественныя мѣста, гдѣ лучше всего можно наблюдать нравы народа. И если характерною особенностью духана является пискливая шарманка и несущіеся подъ ея акампониментъ залпы ругатни и матерьщины, иногда на двухъ—трехъ нарѣчіяхъ одновременно, то турецкое кафе представляетъ нѣчто совершенно противоположное. Здѣсь Вы никогда не встрѣтите ни гвалта, ни шума, ни брани, ни препирательствъ, и, вообще, какого-бы то не было сумбура, напоминающаго духанъ Всѣ сидятъ здѣсь чинно, тихо, степенно; сидятъ группами и особнякомъ; передъ кѣмъ – чашка кофе; у кого—бурлящій кальянъ;

а большинство пользуется въ кафе лишь свободнымъ мѣстомъ, не требуя для себя ничего. Говорятъ въ полъ голоса или спокойно слушаютъ какого нибудь разсказчика или народнаго пѣвца. Если среди публики являются отдѣльные крикуны, то всѣ на нихъ смотрятъ не иначе, какъ съ досадою, сожалѣя о нарушеніи общественнаго благочинія. Словомъ, во всѣхъ и въ каждомъ, Вы видите представителей тихаго, чиннаго и вполнѣ спокойнаго народа.

Затѣмъ, посѣтите какой нибудь турецкій городъ въ одинъ изъ большихъ мусульманскихъ праздниковъ, и Вы будете поражены той благопристойностью, которая царствуетъ здѣсь среди разношерстной, праздной, народной толпы. Особенно бываютъ иногда эффектны вечера: ... „стройные бѣлоснѣжные минареты, коронованные зубчатымъ рядомъ фонарей . . и тутъ же замершіе въ покоѣ — темныя группы кипарисовъ“ ... „нѣсколько далѣе —ярко освѣщенные кафе, обставленные многочисленнными рядами небольшихъ столиковъ и внутри, и снаружи... Они занятъ всѣ! . . Нигдѣ нѣтъ ни одного мѣста. Вы видите лишь одну сплошную поверхность головъ... и среди этой многолюдной сидящей толпы—ни одного лишняго звука, ни одного рѣзко выдающагося голоса, при полномъ отсутствіи какихъ-бы то ни было полицейскихъ мѣръ“ . . И

когда сопоставляешь эту картину съ тѣмъ, безобразіемъ которое сопровождаетъ праздничный вечеръ городовъ вполнѣ цивилизованныхъ, то получается контрастъ, заставляющій призадумается каждаго

Въ замѣнъ большого индифферентизма восточныхъ христіанъ, турки, въ общемъ, до сихъ поръ еще, народъ вполнѣ религіозный. Каждый изъ нихъ, прежде всего, глубоко вѣритъ въ Бога, и эта вѣра ложится въ основу ихъ многихъ хорошихъ нравственныхъ качествъ. Въ массѣ—они честны, правдивы, сердечны; но по наружности, правда, суровы и, по отношенію христіанъ, держатъ себя всегда съ большимъ достоинствомъ. Турокъ уже привыкъ смотрѣть на христіанина, не иначе какъ съ высока, и не расположенъ удѣлять ему никакого довѣрія. Но, въ этомъ высокомѣріи нѣтъ ничего задирающаго; оно не носитъ характера нахальства и выражаетъ собою лишь сознаніе превосходства личныхъ качествъ мусульманъ надъ христіанами, вообще.

При первомъ знакомствѣ съ турками, сей часъ же замѣчаешь ихъ сдержанность, холодность, даже —болѣе того, иногда —полное нерасположеніе къ какому нибудь общенію съ Вами Но въ этомъ нерасположеніи нѣтъ ничего злостнаго, угрожающаго, опаснаго. При Вашемъ приходѣ, турокъ, можетъ быть, даже не приподымется со своего мѣста, не станетъ

привѣтствовать Васъ и, пожалуй, чего добраго, не отвѣтить Вамъ даже на Вашъ привѣтъ; но если Вы передадите ему свою уставшую лошадь, она будетъ напоена и накормлена во время и получитъ полностью положенную ей дачу. Справляться объ этомъ—нужды не будетъ Затѣмъ, имѣя дѣло съ тѣми же непривѣтливыми, смотрящими изъ подъ лобья турками. Вы скоро можете убѣдиться, что въ ихъ дѣяніяхъ, по отношенію къ Вамъ, гораздо болѣе честности, чѣмъ въ заискивающихъ Вашего расположенія дѣяніяхъ восточныхъ христіанъ. Если Вы заключаете съ туркомъ какое нибудь условіе или договоръ, не забудьте, что честное слово огромнаго большинства турокъ имѣетъ не меньшее значеніе, чѣмъ контрактъ, подписанный нотаріусомъ. *)

*) По этому поводу, я могъ-бы привести много частныхъ примѣровъ; ограничусь наиболѣе видными въ моей продолжительной конкульской практикѣ. Среди существующихъ довольно многочисленныхъ кофеенъ Ризѣ имѣется одна, принадлежащая нѣкоему Азизу Мамышъ оглы. Въ 1899 году въ эту кофейню попадаетъ армянинъ Саркисъ Окоповичъ Ханиковъ, пробирающійся изъ Батума, тайкомъ, къ себѣ на родину. И такъ какъ турецкая полиція довольно усердно слѣдитъ за тѣмъ, что-бы армянскіе бѣглецы не перекочевывали снова въ Турцію, то Ханикову не удается скрыть своего инкогнито и вскорѣ, послѣ его прихода въ кофейню Азиза, у дверей ея появляются полицейскіе и нѣсколько заптіевъ. Видя себя окруженнымъ и не имѣя надежды на спасеніе бѣгствомъ Ханиковъ въ торопяхъ передаетъ Азизу находящіеся у него 100 турецкихъ лиръ съ просьбою—возвратить ему таковые, когда онъ ихъ потребуетъ обратно. Передача совершается въ одномъ изъ темныхъ угловъ кофейни, безъ всякихъ свидѣтелей. Послѣ арестованія, Ханикова черезъ дней 10—15 онъ попадаетъ снова въ Батутъ. Кстати скажу, какъ совершается операція выселенія подобныхъ армянъ обратно въ Россію. Всѣхъ захваченныхъ на побережьи армянскихъ бѣглецовъ турецкая администрація сожаетъ на фелюги, матросами коихъ являются переодѣтые заптіи и полицейскіе. Фелюга эта направляется къ Батуму и ночью въ его окрестностяхъ высаживаютъ бѣглецовъ, въ

Турки молчаливы, скрытны, сосредоточены, неразговорчивы; сойтись съ ними, заручиться ихъ расположеніемъ - не легко; а того недовѣрія, которое питаетъ каждый турокъ къ христіанину, не уничтожить никакими бакшишами. Къ тому же подкупить турка труднѣе чѣмъ, кого либо другого. Слишкомъ преувеличенное представленіе о томъ, что Турція страна бакшиша, основано главнымъ образомъ на томъ, что первые шаги каждаго иностранца въ Турціи сопровождаются извѣстнымъ бакшишемъ въ таможнѣ, за болѣе легкій пропускъ его вещей. Далѣе слѣдуетъ бакшишъ иногда чинамъ полиціи, за досмотръ паспорта и затѣмъ цѣлый рядъ болѣе невинныхъ бакшишей гамаламъ, яличникамъ, въ гостинницѣ и пр. На Востокѣ не только въ этихъ случаяхъ, но и въ другихъ, бакшишь

какой нибудь болѣе удобной части побережья, а затѣмъ снова возвращается въ Турцію.

Переданные Азизу 100 тур. лиръ остаются у него довольно долго. Только черезъ нѣсколько мѣсяцевъ спустя онъ получаетъ письмо отъ Ханикова изъ Харькова съ просьбою—передать его 100 лиръ секретарю вице консульства Ризы—Сердарову; послѣдній получаетъ одновременно также письмо отъ Ханикова съ просьбою,—получить 100 лиръ отъ Азиза и передать таковые въ Батумъ нѣкоему Балавурянцу (родственнику Ханикова). Сердаровъ въ точности исполняетъ таковое порученіе и отбираетъ отъ Боловурянца росписку въ полученіи переданной ему суммы —въ 100 тур. лиръ... Казалось, что все дѣло можно было считать законченнымъ.

Однако, ему, затѣмъ, пришлось принять весьма курьезный оборотъ. Въ теченіе 3-хъ лѣтъ Ханиковъ никакъ не могъ получить своихъ денегъ отъ Боловурянца, и въ 1903 году ко мнѣ поступило прошеніе, обвиняющее Азиза и Сердарова въ томъ, что они утаили значительную часть изъ общей суммы 100 лиръ. Пошла переписка. И только въ 1903 году ко мнѣ поступила, наконецъ, подписка Ханикова въ томъ, что онъ никакихъ претензій по дѣлу передачи принадлежащихъ ему 100 лиръ больше не имѣетъ (См. Дѣло консульствъ за 1903 годъ № 74 входящій).

уже давно получилъ значеніе какъ бы вполнѣ законной взятки, но онъ не можетъ служить доказательствомъ якобы продажности турокъ, вообще. Я совершенно не имѣю въ виду снимать обвиненія во взяточничествѣ многихъ турецкихъ чиновниковъ. Мнѣ извѣстны среди нихъ люди, составившіе себѣ взятками цѣлое состояніе. Но я желаю сказать, что взяточничество турецкой администраціи отнюдь не превосходитъ взяточничества какой либо другой Скажу даже такъ: тамъ гдѣ турокъ удовольствуется рублемъ, человѣкъ болѣе практичной націи загребетъ десятки. Въ правдивости такого положенія ручается уже одна, вполнѣ доказанная и не подлежащая никакому сомнѣнію—непрактичность турокъ, ведущихъ какъ свои денежныя, такъ и комерческія дѣла весьма плохо. Если турецкій чиновникъ беретъ взятки и если, вообще, турецкая администрація создаетъ у себя своего рода маленькія Панамы, то всѣ подобнаго рода комерческія операціи практикуются въ Турціи вовсе не въ такомъ объемѣ, чтобы вручать на этомъ поприщѣ, пальму первенства именно турецкой администраціи. Я не могу подробно останавливаться на ея дѣятельности. Это дѣло сложное. Турокъ публично шельмуютъ цѣлое столѣтіе. Упреками по ихъ адресу полна европейская печать и вопросы о необходимыхъ реформахъ въ Курдистано-Арме-

ніи, на островѣ Критѣ и Македоніи не сходятъ со стола дипломатовъ вотъ уже въ теченіе цѣлыхъ десяти лѣтъ подъ рядъ*). Тѣмъ не менѣе, какимъ бы нападкамъ турецкая администрація не подвергалась, но въ пользу ея можно сказать, что она существуетъ и функціонируетъ при такихъ условіяхъ, при коихъ всякая другая администрація не могла-бы ни дѣйствовать, ни существовать; строго опредѣленнаго бюджета она не имѣетъ; сильнѣйшая централизація власти въ рукахъ Порты и во дворцѣ Ильдиза подъ-часъ совершенно сковываетъ ея дѣятельность; большая половина турецкихъ чиновниковъ и офицеровъ живетъ цѣлые мѣсяцы, не получая отъ казны ни одного піастра содержанія; государственная казна вѣчно пустуетъ, и представители администраціи почти всегда заняты хлопотами—розысковъ извѣстныхъ суммъ, экстренно требуемыхъ изъ Константинополя. Затѣмъ, въ рукахъ этой же администраціи,

*) Неизбѣжнымъ слѣдствіемъ всѣхъ этихъ предполагаемыхъ, проводимыхъ и проведенныхъ реформъ, будетъ лишь одно—болѣе позднее или более раннѣе отчлененіе новыхъ областей Турціи и прев ащеніе ихъ въ области не подчиненныя вѣдѣнію турецкой администраціи. Чѣмъ радикальнѣе будутъ реформы, тѣмъ скорѣе пойдетъ ог аниченіе и уничтженіе Турецкой имперіи. Единственная реформа—могущая спасти Турцію, это реформа финансовая: установленіе государственнаго бюджета и измѣненіе окладовъ содержанія. Въ настоящее время милліоны рублей безконтрольно исчезаютъ въ карманахъ придворной камарильи и нѣсколькихъ сотъ турецкихъ пашей, а на долю тысячъ чиновниковъ и офице овъ перепадаютъ только гроши. Подобная реформа требуетъ, конечно, не только государственнаго переворота, но и полнаго переворота государственнаго и общественнаго строя Турціи, чего собственно, страна эта по всей вѣроятности не дождется никогда, или во всякомъ случаѣ—не скоро.

какъ орудіе—лишь самая немногочисленная, весьма посредственная и плохо оплачиваемая полиція, лишенная къ тому же регулярной получки своего грошеваго содержанія. При подобныхъ условіяхъ, турецкая администрація вынуждена поддерживать порядокъ, спокойствіе и благоустройство въ такихъ районахъ, гдѣ большая часть населенія является политически вполнѣ неблагонадежнымъ, и гдѣ извѣстные элементы, съ извѣстною цѣлью, работаютъ надъ созданіемъ именно анархіи. Все это приводитъ къ тому, что въ Турціи всякаго человѣка должны поражать не безпорядки, періодически появляющіеся въ различныхъ частяхъ имперіи, а тѣ длинные промежутки абсолютнаго покоя, которые слѣдуютъ за анархическими періодами. Нужно удивляться не тому, что въ Турціи происходятъ смуты, а тому, что здѣсь въ теченіе иногда цѣлаго ряда лѣтъ никакихъ смутъ не происходитъ. Казалось-бы, что при слабой администраціи тутъ должно было-бы существовать царство постояннаго произвола и насилія; а между тѣмъ на самомъ дѣлѣ, мы видимъ нѣчто иное Стоитъ только политическимъ агитаторамъ, въ извѣстной области, исчезнуть, и всѣ смуты—какъ рукой сняло! Взамѣнъ хаоса наступаетъ тишь и гладь. Трудно вѣрить въ существованіе такихъ контрастовъ! Но они на лицо. Что изображали собой хотя-бы вилаеты

Трапезонда и Сиваса въ 1895—1896 годахъ и каково теперешнее ихъ состояніе?. Невообразимый здѣсь хаосъ и сумбуръ замѣнились невозмутимой тишиной и покоемъ. Что за притча? Я беру два названныхъ вилаета потому, что я наблюдалъ здѣсь мирную для нихъ эпоху 1900—1903 годовъ; и въ теченіе всего этого времени поражался существующимъ здѣсь мирнымъ теченіемъ общественной жизни. Смѣшно сказать—ну ровно ничего не приходится слышать, даже о простомъ воровствѣ. Становишься втупикъ, когда вспоминаешь нѣкоторыя ближайшія къ Трапезонду области Кавказа, гдѣ есть и земская стража, и полиція, и войска, и жандармерія, и чего-чего только нѣтъ, для охраны общественной безопасности; а между тѣмъ, людей бьютъ тамъ и рѣжутъ среди бѣлаго дня, чуть ли не ежедневно. Здѣсь же кромѣ нѣсколькихъ десятковъ несчастныхъ заптіевъ, вооруженныхъ допотопными ружьями, ничего другого нѣтъ И все обстоитъ мирно, тихо, благополучно..... Сложныя это явленія!.. Явленія, заслуживающія самаго подробнаго анализа и вмѣстѣ съ тѣмъ свидѣтельствующія какъ объ извѣстныхъ достоинствахъ турецкой администраціи, такъ равно и о доброкачественности коренного слоя населенія - турокъ. Это такой слой, на который турецкая администрація можетъ упереться надежно и прочно, даже

при самыхъ, повидимому, невозможныхъ положеніяхъ и условіяхъ.

Мы чуть ли не 20 лѣтъ подъ рядъ слышимъ о томъ, что не сегодня – завтра, Турція – банкротъ!.. и наступитъ полнѣйшая ликвидація дѣлъ этого государства. Между тѣмъ, года смѣняютъ друга друга и Турція продолжаетъ вести свои дѣла, не смотря на то, что государственная казна ея вѣчно пустуетъ. Когда экстренно нужны деньги, онѣ откуда то являются. Войска и администрація продолжаютъ существовать при такихъ условіяхъ, при которыхъ другія не могли бы существовать никогда. Военныя силы растутъ и развиваются. Налоги хотя и увеличиваются, но населеніе не ропщетъ. Несмотря на то, что Македонія два года подъ рядъ является для турокъ своего рода Трансваалемъ, гдѣ ихъ войска, подъ европейскимъ контролемъ, тщетно гоняются за сотнями неуловимыхъ шаекъ, но турецкая администрація не унываетъ. И если турки вынуждены будутъ лишиться этой злополучной для нихъ области, то только послѣ того, когда исчерпаютъ всѣ свои средства и покажутъ, что ихъ мирный, степенный, молчаливый, угрюмый и богобоязненный солдатъ-сельчанинъ не утратилъ способности, какъ къ бѣшеннымъ лобовымъ атакамъ по примѣру Шипки, такъ и къ отчаянной упорной оборонѣ, стоя на мѣстѣ, по примѣру Плевненскихъ редутовъ.

Таковы старо-турки.

О младо-туркахъ скажу лишь нѣсколько словъ. Въ Ванскомъ и Битлисскомъ вилаетахъ ихъ немного. Въ большинствѣ случаевъ это высланные чиновники и офицеры. Не имѣю опредѣленнаго представленія объ этомъ нарождающемся поколѣніи. Мало знакомъ съ его идеями. Мнѣ не приходились имѣть съ ними тѣснаго общенія и, можетъ быть, какъ нарочно, я имѣлъ случай видѣть такихъ его представителей, которые выражаютъ свои новыя идеи прежде всего въ томъ, что усердно пьютъ раки и коньякъ, а затѣмъ отрекаются и отъ другихъ лучшихъ заповѣдей ислама. Никогда не забуду встрѣчи съ группою молодыхъ офицеровъ, ѣхавшихъ со мною на одномъ пароходѣ изъ Самсуна въ Трапезондъ и высланныхъ изъ Константинополя именно за свои младотурецкіе симпатіи. Какъ сейчасъ вижу эту унылую компанію, заканчивающую бутылку съ ярлыкомъ „Метакси“. Особенно жалко было смотрѣть на одного юношу, должно быть, только что выпущеннаго изъ школы. Весь его багажъ состоялъ изъ маленькаго ручнаго чемоданчика, содержавшаго въ себѣ нѣсколько тощихъ книженокъ, новый мундиръ, двѣ—три рубашки и... полъ-бутылки еще неоткупореннаго коньяку. Я видѣлъ, какъ нѣсколько разъ открывался этотъ чемоданчикъ съ тѣмъ, чтобы переложить въ

немъ, какъ нибудь, на новое мѣсто, столь интересовавшій юношу предметъ. А затѣмъ, на утро слѣдующаго дня, когда группа поклонниковъ изъ Мекки совершала на нижней палубѣ свою утреннюю молитву, блѣднолицый юноша прогуливался надъ ними, вдоль верхней палубы, подбрасывая и ловя на ходу свою полуопустошенную бутылочку.....

Курды

Общія замѣчанія.

Въ предѣлахъ Ванскаго и Битлисскаго вилаетовъ курды составляютъ главную часть населенія и, въ зависимости отъ ихъ бытового и общественнаго устройства, могутъ быть раздѣлены на двѣ группы: 1) племенныхъ курдовъ или аширетныхъ и 2) курдовъ рая или неплеменныхъ. Первые изъ нихъ заселяютъ преимущественно сѣверныя области обоихъ вилаетовъ и полосу вдоль турецко-персидской границы; вторые—группируются главнымъ образомъ въ районѣ, лежащемъ къ югу отъ Ванскаго озера Существенная разница между тѣми и другими заключается въ томъ, что аширетные курды являются всегда сгруппированными возлѣ одного лица—начальника аширета, пользующагося почти неограниченною властью надъ отдѣльными родами, входящими въ данный аширетъ. Курды рая не представляютъ такихъ сплоченныхъ группъ; хотя въ общественномъ ихъ быту родъ составляетъ также главное звѣно ихъ бытового устройства, но эти послѣдніе не имѣютъ одного общаго представителя, который связывалъ бы ихъ въ одну группу--аширетъ. Въ общемъ,

аширетные курды зажиточнѣе курдовъ рая. Первые изъ нихъ занимаются преимущественно скотоводствомъ; вторые — почти всю свою дѣятельность обращаютъ на обработку земли. Племенные курды ведутъ полукочевой образъ жизни, проводя зиму въ селеніяхъ, а лѣто на яйлахъ — горныхъ пастбищахъ. Курды рая, имѣя небольшое количество скота и будучи заняты, главнымъ образомъ, земледѣліемъ, составляютъ почти осѣдлое населеніе. Если на лѣтнее время они и переходятъ кой-гдѣ на ближайшіе къ ихъ селеніямъ пастбищные районы, то значительная часть сельчанъ все-таки остаются на мѣстѣ.

Курды рая отбываютъ воинскую повинность на общемъ основаніи; аширетные курды пользуются, въ этомъ отношеніи, большими льготами. Въ мирное время они не несутъ почти никакой службы и только въ военное время ихъ предположено собирать въ составѣ особо формируемыхъ частей—конныхъ полковъ гамидіе.

Относительно бытового устройства аширетныхъ курдовъ слѣдуетъ замѣтить, что нерѣдко среди одного и того-же аширета являются два—три и болѣе лицъ, пользующихся почти одинаковымъ значеніемъ и авторитетомъ. Въ такихъ случаяхъ власть каждаго изъ этихъ лицъ распространяется на извѣстную часть аширета. Такое дѣленіе нѣкоторыхъ

курдскихъ племенъ, благодаря почти неизбѣжному соперничеству старшихъ начальниковъ, приводитъ къ тому, что къ нескончаемымъ междоусобнымъ распрямъ двухъ сосѣднихъ аширетовъ нерѣдко присоединяются смуты, порожденныя соперничествомъ старшихъ начальниковъ (агаларовъ) въ предѣлахъ одного и того же аширета. Примѣромъ сказаннаго могутъ служить курды Гейдеранлы. Та часть ихъ, которая разселена около Патноса и Арджеша, имѣетъ въ настоящее время трехъ представителей: Гуссейнъ-пашу, Хаджи-Темиръ-пашу и Эминъ-пашу. Все это близкіе родственники, что не мѣшаетъ имъ однако вести между собою иногда довольно кровопролитные споры. Затѣмъ часть того-же аширета Гейдеранлы живетъ на южной сторонѣ Тандурека, занимая обширную равнину Абаги и часть горнаго района, прилегающаго къ этой равнинѣ на югѣ. Здѣсь также имѣется два другихъ представителя—Мемедъ-Садыкъ-бей и Мустафа-бей. Такимъ образомъ, аширетъ Гейдеранлы, въ данное время, раздѣленъ между пятью агаларами. Тоже самое можно было-бы сказать и о нѣкоторыхъ другихъ аширетахъ.

Среди курдовъ рая хотя и нельзя найти лицъ, пользующихся традиціонными правами и властью начальника аширета, но, тѣмъ не менѣе, и въ районахъ, населенныхъ неплемен-

ными курдами, почти всегда можно назвать нѣсколько выдающихся личностей, обладающихъ достаточно солиднымъ авторитетомъ, благодаря своей зажиточности или своимъ личнымъ качествамъ—мужеству, отвагѣ, умѣнью искусно угнать скотъ и проч. Словомъ, въ каждой казѣ вилаета найдется всегда нѣсколько курдовъ, пользующихся извѣстной популярностью и, вмѣстѣ съ тѣмъ, имѣющихъ извѣстное вліяніе на все населеніе своего района. Такъ, напримѣръ, въ казѣ Карчканъ всѣмъ хорошо извѣстенъ курдъ Мусса-бей; въ казѣ Кявашъ—Кули-ханъ и Тели-бей; въ казѣ Шатахъ—Шакиръ ага и проч. Всѣ эти и имъ подобныя личности, хотя не могутъ быть сравниваемы съ начальниками отдѣльныхъ аширетовъ, тѣмъ не менѣе, говоря о курдахъ рая, вообще, нельзя не отмѣтить, что и среди нихъ также существуютъ извѣстные представители, пользующіеся въ своемъ округѣ виднымъ положеніемъ и значеніемъ. Во время послѣднихъ бѣдствій армянъ въ 1895 1896 годахъ подобные курды играли кое гдѣ весьма видную роль и отъ личнаго ихъ вліянія въ извѣстномъ районѣ могло ослабѣть или усилиться преслѣдованіе армянскаго населенія. Это послѣднее нерѣдко цѣлыми селеніями прибѣгало къ помощи подобныхъ Мусса-беевъ, Кули-хановъ и другихъ лицъ, прося у нихъ покровительства и защиты, конечно, можетъ быть, и не-

безвозмездно. И если подобное покровительство было легко осуществимо для нѣкоторыхъ начальниковъ аширетовъ, пользующихся среди подчиненныхъ имъ курдовъ безусловнымъ авторитетомъ, то гораздо болѣе заслуживаютъ вниманія тѣ факты, когда, благодаря содѣйствію какого нибудь Шакира или Мустафы, спасалось отъ преслѣдованія, отдавшееся подъ ихъ покровительство селеніе, въ то время, когда всѣ окрестныя селенія подвергались почти полному разоренію.

Отношенія курдовъ къ армянамъ.

Кто читалъ когда нибудь и что нибудь о курдахъ, вообще, тотъ навѣрное составилъ себѣ такое понятіе, что курды прежде всего воры, разбойники и люди, живущіе грабежемъ. Подобное мнѣніе основано, главнымъ образомъ, на томъ, что большая часть европейскихъ путешественниковъ, пытавшихся проникнуть въ районы, населенные курдами, подвергалась опастности не только ограбленія, но нѣкоторые изъ нихъ рисковали даже своей собственной головой. Дѣйствительно, курды относятся весьма недружелюбно къ появленію среди нихъ какихъ бы то ни было иностранцевъ. Эта черта свойственна всѣмъ курдамъ; и если кому ни будь пришла бы въ голову мысль — путешествія среди курдскихъ племенъ безъ содѣйствія турецкой администраціи, то можно

почти безошибочно предсказать, что всякое такое путешествіе, въ концѣ концовъ, навѣрное имѣло бы неблагополучный исходъ. Этому способствовало, прежде всего, то обстоятельство, что турецкая администрація ко всѣмъ, лицамъ путешествующимъ безъ ея разрѣшенія, относится также не менѣе недружелюбно. Въ виду этого, разъѣзды иностранцевъ по восточнымъ вилаетамъ Азіатской Турціи безъ буйюрлды*) и безъ заптіевъ немыслимы не только потому, что таковымъ лицамъ придется почти на каждомъ шагу имѣть дѣло съ недружелюбнымъ курдскимъ населеніемъ, но также и потому, что въ первомъ ближайшемъ административномъ пунктѣ, гдѣ имѣются какія нибудь войска или представители мѣстной администраціи, любопытные иностранцы будутъ немедленно-же арестованы и выпровожены за предѣлы Турціи. Но если проѣзжающій заручится разрѣшеніемъ турецкихъ властей и получитъ въ видѣ конвоя одного или двухъ заптіевъ, то въ такомъ случаѣ, онъ можетъ расчитывать на вполнѣ спокойное свое путешествіе, конечно, только въ такихъ районахъ, гдѣ авторитетъ турецкой администраціи достаточно проченъ. Тамъ же гдѣ его нѣтъ, администрація эта неминуемо сама отклонитъ любопытнаго путешественника отъ посѣщенія интересующихъ его районовъ.

Я не стану отрицать того факта, что сре-

*) Буйюрлды—особое предписаніе губернатора мѣстнымъ властямъ для оказанія содѣйствія проѣзжающему.

ди курдскаго населенія, и по настоящее время, удачное воровство, грабежъ и прочіе однородные подвиги являются не порокомъ, а скорѣе — дѣяніемъ, заслуживающимъ подраженія, но, вмѣстѣ съ тѣмъ, я безусловно отвергаю свидѣтельства тѣхъ лицъ, которыя утверждаютъ, что курды вездѣ и повсюду являлись постояннымъ и неотразимымъ бичемъ армянскаго населенія. При такихъ условіяхъ среди курдовъ восточныхъ вилаетовъ Азіатской Турціи не могли бы уцѣлѣть никакія народности. Если бы грабежъ, насиліе, царство безправія были вѣчно присущи районамъ, населеннымъ курдами, то всѣ другія, живущія среди нихъ, національности, неминуемо, или очутились въ состояніи рабства, или же просто вымерли, выселились, въ виду невозможности ихъ существованія при такихъ условіяхъ, когда каждый добытый кусокъ насущнаго хлѣба являлся бы дня нихъ совершенно необезпеченнымъ. Ни того, ни другого въ дѣйствительности мы не встрѣчаемъ. Напротивъ того, всѣ лица, хорошо знакомыя съ восточными вилаетами Азіатской Турціи, могутъ единогласно свидѣтельствовать, что христіанское населеніе было здѣсь всегда зажиточнѣе курдовъ и издавна пользовалось значительными достатками. Такого рода положеніе вовсе не являлось слѣдствіемъ какихъ либо особыхъ заботъ турецкой администраціи, заботъ, ограждающихъ христі-

анъ отъ буйныхъ элементовъ курдскаго населенія. Въ этомъ отношеніи турецкая администрація никогда особенно не усердствовала. Извѣстной своей зажиточностью христіанское населеніе обязано прежде всего, конечно, своему трудолюбію, а затѣмъ не въ меньшей степени также и, болѣе или менѣе, корректному отношенію къ нему всего курдскаго населенія. Никакое трудолюбіе само по себѣ никогда не могло бы обезпечить армянамъ-сельчанамъ того матерьяльнаго благосостоянія, которымъ они обладали до 1895 года, если бы только накопляемые ими достатки подвергались постоянной опастности разграбленія. Въ виду этого, всѣ разсказы о бѣдственномъ положеніи армянъ въ Турціи (до 1895 года) нужно считать слишкомъ преувеличенными и раздутыми. Имъ жилось здѣсь не хуже, чѣмъ въ другихъ мѣстахъ. Грабежи и разбои, о которыхъ столько кричали армянскіе агитаторы, практиковались здѣсь въ гораздо меньшихъ размѣрахъ, чѣмъ на Кавказѣ. Угонъ скота былъ такимъ же явленіемъ, какъ и конокрадство въ различныхъ районахъ Россіи. А личная и имущественная безопастность въ тѣхъ областяхъ, гдѣ авторитетъ турецкой администраціи былъ достаточно силенъ, была обезпечена даже въ большей степени, чѣмъ хотя бы въ сосѣдней съ Турціей Елисаветпольской губерніи.

Въ эпоху 1895 – 1896 годовъ курды, безъ всякаго сомнѣнія, явились бичемъ армянскаго населенія, но отнюдь не потому, что между курдами и армянами яко бы существовала вѣчная вражда. Въ этотъ періодъ на практикѣ было искусственно создано именно то царство безправія, которое изъ области фантазіи армянскихъ агитаторовъ перешло въ дѣйствительность. Тѣмъ не менѣе, даже во время этой всеобщей анархіи и массоваго движенія курдовъ противъ армянъ, можно указать на примѣры, свидѣтельствующіе о гуманномъ отношеніи къ бѣдствующему армянскому населенію такихъ курдскихъ агаларовъ, которые всегда пользовались репутаціей самыхъ отчаянныхъ грабителей и негодяевъ. Примѣры эти могутъ служить наглядными доказательствомъ того, что во многихъ районахъ армяне жили на ряду даже съ курдами—разбойниками не только сносно, но вполнѣ дружески. Приведу по этому поводу кое какія выдержки изъ моихъ консульскихъ донесеній.

Въ началѣ апрѣля 1897 года, проѣзжая черезъ казу Адильджевазъ, мнѣ пришлось остановиться на ночлегъ въ довольно большомъ армянскомъ селеніи Аренъ, лежащемъ на восточномъ берегу озера того же наименованія. Вечеромъ сопровождавшій меня переводчикъ сообщаетъ мнѣ, что сельчане, во главѣ съ мухтаромъ селенія и священникомъ,

хотятъ обратиться ко мнѣ съ какой то просьбой. Не желая официально принимать никакихъ просьбъ,—я приказалъ переводчику лично отъ себя узнать—въ чемъ дѣло. Побесѣдовавъ съ сельчанами наединѣ, онъ передалъ мнѣ затѣмъ рѣчь ихъ представителя въ слѣдующемъ видѣ.—„Во время погрома Ванскихъ селеній въ октябрѣ 1895 года, Эминъ-паша гейдеранскаго аширета собралъ своихъ курдовъ съ тѣмъ, чтобы ограбить армянскія селенія Адильджевазской казы. Наше селеніе и еще другія обратились за помощью къ Гуссейнъ-пашѣ (другому представителю того-же аширета). Послѣдній немедленно командировалъ къ намъ Султанъ-бека съ 50—60 курдами гамидіе. Они размѣстились по 2—3 человѣка въ каждомъ селеніи и благодаря ихъ защитѣ мы почти ничего не потеряли. Изъ 30 селеній Адильджевазской казы было ограблено только 4, да и тѣ могли быть спасены, еслибы Султанъ-бекъ пришелъ нѣсколькими часами раньше. Теперь мы слышали, что Гуссейнъ-пашу выселяютъ изъ Патноса (*). Если это такъ, то мы лишаемся нашего покровителя. Кто станетъ теперь защищать насъ. Мы просимъ консула похлопотать не только о возвращеніи Гуссейна-паши, но

*) Въ 1895—1897 годахъ о высылкѣ изъ Патноса Гуссейнъ-паши прилежно хлопотали нѣкоторые усердные и заботливые европейскіе консула.

также и о пожалованіи ему какой нибудь награды! „На слѣдующій день, передъ моимъ отъѣздомъ, несмотря на мои протесты, снова явились священникъ и мухтаръ, въ сопровожденіи нѣсколькихъ сельчанъ, и на сей разъ, не стѣсняясь ни чѣмъ, сами лично повторили свою просьбу. Приведенный эпизодъ служитъ между прочимъ хорошей иллюстраціей того, какъ трудно въ сумбурѣ армянскихъ дѣлъ добиться истины.

Еще интереснѣе слѣдующій примѣръ 16-го ноября 1898 года, на ночлегѣ въ селеніи Сукинисъ (Нордузской нахіи, казы Шатахъ) является ко мнѣ, съ виду весьма почтенный, старшина селенія, въ сопровожденіи нѣсколькихъ не менѣе почтенныхъ сельчанъ Разсказывая о своемъ житьѣ - бытьѣ и о томъ, что армяне нахіи Нордузъ ежегодно выселяются въ другія казы вилаета, такъ что, со временемъ, здѣсь не останется, пожалуй, ни одного армянскаго селенія, они переходятъ затѣмъ къ своимъ воспоминаніямъ о тяжеломъ для нихъ періодѣ 1895—1896 годовъ „Больше всего досаждаютъ намъ наши сосѣди - курды Шейданлы“ жаловался старшина“. Если-бы только не нашъ покровитель Хаджи-ага (каймакамъ гамидіе, аширета кочеровъ—кочевыхъ курдовъ, приходящихъ на лѣто въ Нордузъ со стороны Моссула), то во всей нашей нахіи давно не осталось-бы ни одного армянина.

Омеръ-ага (агаларъ Шейданскаго аширета) всѣхъ насъ если бы не зарѣзалъ, то, во всякомъ случаѣ, пустилъ бы по миру. Когда въ іюнѣ 1896 года здѣсь стало извѣстно о Ванскихъ безпорядкахъ, то большая часть Нордузскихъ армянъ рѣшила немедленно искать спасенія въ бѣгствѣ. Каждый часъ могли нагрянуть курды Шейданлы Но куда дѣваться? Нашъ покровитель Хаджи-ага еще не прибылъ изъ Моссула. Мы рѣшили бѣжать къ нему на встрѣчу. Собралось насъ около 700 человѣкъ Передовыя партіи Хаджи-аги мы встрѣитли въ двухъ дняхъ пути отсюда, а еще черезъ день и самого Хаджи-агу. Онъ принялъ насъ, какъ отецъ принимаетъ своихъ дѣтей. Всѣхъ насъ сейчасъ же накормили. Для первого раза— зарѣзали 30 барановъ, сварили пловъ; и затѣмъ, въ теченіи цѣлаго мѣсяца, мы были нахлѣбниками Хаджи-аги, прожили въ его палаткахъ и не заплатили ему ни одной „пара“. (*) Потомъ онъ далъ намъ своихъ курдовъ, въ видѣ конвоя, подъ покровительствомъ котораго мы собрали наши посѣвы.“

Я никогда не рѣшился-бы приводить подобныхъ примѣровъ, если бы они не были дословнымъ переводомъ разсказовъ самихъ же армянъ, разсказовъ, переданныхъ въ моемъ же присутствіи. Къ послѣднему примѣру мо-

*) Пара —$^1/_{40}$ піастра; піастръ —восемь копѣекъ.

гу добавить, что Хаджи-ага среди населенія Моссульскаго и Битлисскаго вилаетовъ пользуется славой самого отчаяннаго разбойника.

Вообще, разбирая отношенія курдовъ къ армянамъ и знакомясь болѣе детально съ этимъ вопросомъ, наталкиваешься на массу такихъ фактовъ, которые обнаруживаютъ въ общемъ характерѣ курдовъ извѣстную долю симпатичныхъ чертъ. Слова нѣтъ, народъ этотъ почти еще не тронутъ никакой цивилизаціей; въ его нравахъ много самобытности, дикости, суровости, необузданности. Но, тѣмъ не менѣе, онъ не вполнѣ заслуживаетъ той нелестной репутаціи, которая сложилась о курдахъ вообще. Среди нихъ, конечно, найдется не мало порочнаго элемента; но въ общей массѣ этого народа есть большіе задатки такихъ качествъ - какъ самолюбіе, гордость, правдивость, честность. Для иллюстраціи тѣхъ же самихъ порочныхъ курдовъ, приведу изъ своей консульской практики еще слѣдующій примѣръ.

Во время Ванскаго побоища (іюнь 1896 г.) въ казѣ Карчканъ, судя по народной молвѣ, особенно отличался на поприщѣ грабежа весьма популярный здѣсь курдъ Мусса-бей. Говорю—судя по народной молвѣ, ибо очень хорошо знаю, что у того же самого Мусса-бея находили надежное убѣжище и защиту тѣ армяне, которые сами отдавались подъ его защиту. Въ числѣ такихъ искавшихъ убѣжи-

ща армянъ, у него очутились, между прочимъ, двѣ сестры — армянки, австрійско-подданныя. Послѣ окончанія Ванскихъ безпорядковъ, онѣ переселились въ Ванъ, гдѣ вскорѣ, по приказанію Посольства въ Константинополѣ, были переданы вѣдѣнію русскаго консульства. По отношенію ихъ мнѣ пришлось принять на себя одну изъ тѣхъ непріятныхъ обязанностей, съ которой хорошо знакомы всѣ русскіе консула, когда они являются въ положеніи защитниковъ русско-подданныхъ въ Турціи, или иначе говоря, въ положеніи защитниковъ такого сорта людей, которымъ русское подданство нужно лишь для того, чтобы легче прикрывать свои плутни, интриги и всякаго рода темныя дѣлишки. Едва успѣли Карчканскія армянки получить увѣдомленіе о принятіи ихъ подъ покровительство русскаго вице-консульства, какъ на 2-й или 3-й день онѣ являются ко мнѣ сами лично, представляются, рекомендуются и тутъ же вручаютъ мнѣ цѣлую пачку какихъ то расписокъ, по которымъ онѣ должны получить деньги съ различныхъ должниковъ сельчанъ Карчканской казы. Оказывалось, что эти двѣ почтенныхъ сестры, года полтора тому назадъ, прибыли изъ Константинополя въ свое селеніе, привезли съ собой сотни двѣ — три турецкихъ лиръ и затѣмъ занялись спекуляціей от-

дачи таковыхъ на проценты (*) Русскому консульству приходилось, такимъ образомъ, выручать розданныя суммы съ тѣхъ должниковъ, которые добровольно не хотѣли, или просто не могли уплатить, полученныхъ по распискамъ денегъ Но этого было мало. Получить деньги по векселямъ можно было всегда, хотя бы съ большой проволочкой времени. Въ числѣ поданныхъ мнѣ просьбъ была одна изъ самыхъ каверзныхъ. Сестры заявили мнѣ, что, находясь у Мусса-бея, онѣ дали ему взаймы 15 лиръ, на которыя онъ не выдалъ имъ никакой расписки. Тѣмъ не менѣе, при содѣйствіи русскаго консульства онѣ надѣются получить и эти деньги. На мой вопросъ—были ли, по крайнѣй мѣрѣ, хотя какіе нибудь свидѣтели при передачѣ этихъ денегъ получаю отрицательный отвѣтъ. Тогда я, конечно, также отрицательно качаю головой, заявляя, что этого дѣла я даже и подымать не стану. Ни расписки, ни свидѣтелей... для полученія денегъ съ такого человѣка, какъ Мусса-бей, котораго онѣ сами

*) Тутъ, кстати—маленкій штрихъ. Въ такой безпокойной странѣ, какой описываютъ Турцію, двѣ незамужнихъ сестры, пріобрѣвши небольшой капиталецъ, забираются въ трущобы какого-то Карчкана и здѣсь преспокойно начинаютъ заниматься ростовщичествомъ, нисколько не смущаясь тѣмъ, что ихъ окружаютъ совсѣхъ сторонъ разбойники курды. Не служитъ ли этотъ маленькій фактъ доказательствомъ тому, что вовсе уже не такъ страшенъ курдъ, какъ его малюютъ. Беззащитныя сестры несомнѣнно хорошо знали свою родину и не убоялись промѣнять улицы Константинополя на притоны курдскихъ разбойниковъ, гдѣ ихъ капиталъ подвергался постоянной опастности расхищенія.

аттестуютъ какъ отъявленнаго негодяя; возможно ли при подобныхъ условіяхъ даже помышлять о какихъ нибудь шансахъ на успѣхъ? Для перваго раза сестры особенно не настаиваютъ. Но затѣмъ онѣ начинаютъ усиленно посѣщать консульство и прямо таки меня осаждаютъ, убѣждая сдѣлать хотя какую нибудь попытку, для полученія потерянной ими суммы. Дабы отвязаться, наконецъ, отъ назойливыхъ посѣтительницъ, прошу Ванскаго вали вызвать Мусса-бея. Черезъ нѣкоторое время послѣдній является въ консульство. Призываю старшую изъ сестеръ и предлагаю Мусса-бею переговорить съ ней наединѣ въ сосѣдней комнатѣ о дѣлѣ, которое извѣстно только имъ и никому болѣе. Къ моему удивленію, переговоры очень скоро заканчиваются. Мусса-бей заявляетъ, что 15 лиръ у него сейчасъ не имѣется, поэтому онъ въ данную минуту предлагаетъ выдать на нихъ только вексель; „но такъ какъ съ этой бабой мнѣ противно имѣть какое бы то ни было дѣло, то я выдамъ требуемую расписку на имя драгомана консульства“. Этимъ возраженіемъ только и ограничился его протестъ. Недѣли черезъ двѣ деньги были доставлены и, при полученіи ихъ, старшая сестра имѣла случай довольно ясно намекнуть на то, что она была права, прося меня о томъ содѣйствіи, въ которомъ я довольно долго ей отказывалъ.

Таковы маленькія детали, рисующія разбойниковъ курдовъ, и въ нѣкоторыхъ случаяхъ отношенія ихъ къ армянамъ.

Антиармянское движеніе курдовъ 1895—1896 годовъ, въ теченіе коего послѣдніе выказали свои звѣрскія наклонности, нельзя разсматривать только съ одной, такъ сказать, наружной стороны. Нужно помнить, что если мусульманинъ считаетъ себя обязаннымъ платить мусульманину кровью за смерть своего убитаго родственника, то какова же должна быть месть курдовъ и мусульманъ, вообще, за тѣ кровавыя жертвы, которыя вырывали у нихъ мутящіеся христіане? И затѣмъ, мало того что вырывали, но издѣвались надъ этими жертвами, обезображивая ихъ трупы самымъ возмутительнымъ образомъ. Неизбѣжнымъ слѣдствіемъ такого поруганія и назойливой дѣятельности армянскихъ агитаторовъ, вообще, и явилось мщеніе сторицею.

На основаніи личныхъ наблюденій, я могу формулировать свое мнѣніе объ отношеніяхъ курдовъ къ армянамъ въ такихъ положеніяхъ. Прибывъ въ Ванъ въ іюлѣ мѣсяцѣ 1895 года, я засталъ эти отношенія не только вполнѣ удовлетворительными, а даже болѣе того—въ нѣкоторыхъ районахъ Турціи армяне и курды жили вполнѣ дружно. Въ концѣ 1895 года положеніе рѣзко измѣнилось. Труды армянскихъ вожаковъ на поприщѣ раз-

драженія мусульманъ противъ армянъ имѣли въ результатѣ то антиармянское движеніе курдовъ, о которомъ я уже не разъ упоминалъ на предыдущихъ страницахъ. Начиная съ 1897 года, тамъ гдѣ армяне курдовъ не распаляютъ, совмѣстная жизнь обѣихъ народностей исподволь вошла въ свою обычную колею. Тамъ же, гдѣ анархическая дѣятельность армянскихъ вожаковъ продолжается, злобное настроеніе курдовъ не утихаетъ, угрожая турецкой администраціи всякаго рода, по армянскимъ дѣламъ, новыми осложненіями. Наконецъ, въ настоящее время можно обнаружить нѣкоторыя новыя данныя, указывающія на желаніе армянскихъ дѣятелей привлечь на свою сторону хотя бы извѣстную часть курдовъ; это совершенно новый фазисъ ихъ дѣятельности, еще мало обрисовавшійся.

Взаимныя отношенія курдскихъ племенъ. Отношенія курдовъ къ турецкой администраціи.

Вражда курдскихъ племенъ—слишкомъ обыденный фактъ. Трудно найти два сосѣднихъ аширета, которые жили бы между собой въ полномъ ладу. Одною изъ главнѣйшихъ причинъ безконечныхъ курдскихъ междоусобицъ и передрягъ служитъ обыкновенно соперничество старшихъ начальниковъ (агаларовъ)—соперничество, порождающее ежегодно, то здѣсь, то тамъ, рядъ иногда

весьма кровопролитныхъ столкновеній. Достойно замѣчанія, что въ такихъ случаяхъ курды никогда не обращаются къ посредничеству турецкой администраціи; если эта послѣдняя иногда и появляется на поляхъ курдскихъ сраженій, то всегда по своему собственному почину. Исключеніе въ этомъ отношеніи представляютъ столкновенія съ пограничными персидскими курдами, когда турецкіе курды нерѣдко сами обращаются за помощью къ пограничнымъ турецкимъ войскамъ.

Разрозненность курдскихъ племенъ и полное отсутствіе среди нихъ солидарности значительно ослабляютъ ту роль, которую курды могли бы играть въ жизни турецкаго государства, и, вмѣстѣ съ тѣмъ, облегчаютъ турецкой администраціи постепенное подчиненіе своему вѣдѣнію всего Курдистана. Дѣло это ведется медленно, не спѣша, исподволь, но съ замѣчательной методичностью. Курды никогда не были покорены турками, а, между тѣмъ, теперь огромное большинство ихъ считаютъ себя, такъ или иначе, подданными Султана. Говорю, такъ или иначе, потому, что враждебное настроеніе къ турецкой администраціи многихъ курдовъ не ускользнетъ отъ глазъ даже поверхностнаго наблюдателя. При этомъ курды рая, какъ мнѣ кажется, питаютъ больше антипатіи къ туркамъ, нежели аширетные курды. Тѣмъ не менѣе, не смотря на

такую непріязнь и не смотря на то, что въ предѣлахъ восточныхъ валаетовъ Азіатской Турціи еще существуютъ районы, въ которыхъ власть турокъ вполнѣ фиктивна, турецкой администраціи удалось привлечь почти всѣхъ курдовъ къ отбыванію главной государственной повинности—воинской.

Назову области, въ коихъ турокъ еще нельзя считать хозяевами районовъ, подчиненныхъ вѣдѣнію различныхъ каймакамовъ, мутесарифовъ и вали. Въ числѣ такихъ областей первымъ номеромъ поставлю казу Мотки, затѣмъ Бервари, Бейтъ-уль-Шебабъ, ту часть казы Шатахъ, которая лежитъ на лѣвой сторонѣ Ботанъ-су, и, пожалуй, всю казу Шамдинанъ. Ни одной изъ этихъ казъ мнѣ лично посѣтить не пришлось. Но мнѣ хорошо извѣстно, что представителей администраціи здѣсь или не существуетъ вовсе, или же положеніе ихъ таково, что главнѣйшіе курдскіе беи имѣютъ скорѣе большее вліяніе на правительственныхъ чиновниковъ, нежели эти послѣдніе на первыхъ.

Затѣмъ меня поразило также враждебное отношеніе къ турецкой администраціи нѣкоторыхъ курдскихъ селеній въ казахъ Ширвана, Шатаха, Схерта и Зока (Діарбекирскаго вилаета). Здѣсь я неоднократно былъ свидѣтелемъ такого рода инцидентовъ. Подхожу къ какому нибудь изъ курдскихъ селеній и за-

мѣчаю какъ по мѣрѣ приближенія къ нему оно начинаетъ преображаться. Виднѣвшіеся издали сельчане—женщины, ребятишки вдругъ куда то исчезаютъ, скрываются. И когда вступаешь въ самое селеніе, то находишь его совершенно пустыннымъ. Встрѣчаешь только стаю атакующихъ собакъ и ни одной души на улицахъ. Куда же дѣвался народъ, спрашиваешь заптія? „Вотъ видите, что за люди! Сказано курды!“ получаешь въ отвѣтъ, и если въ селеніи предстоитъ ночлегъ, то затѣмъ наступаютъ продолжительные розыски старшины или его замѣстителя. Нечего и говорить, что причиной такой демонстративно-злобной встрѣчи курдовъ являлись, обыкновенно, идущіе впереди моего каравана заптіи. Завидя ихъ, у сельчанъ сейчасъ же подымался переполохъ: „Не мемуръ *) ли идетъ? Куда? Зачѣмъ? Пожалуй еще у насъ остановится? Изволь тогда за пешкешь кормить цѣлую ораву! Ишь! десятка полтора однѣхъ лошадей! Гайда, по домамъ, двери на запоръ! Авось, какъ промается съ часокъ, охоты останавливаться не будетъ!“ И въ нѣсколько минутъ всѣ сельчане, до ребятишекъ включительно, исчезали въ своихъ сакляхъ.

Я рѣдко останавливался въ чертѣ селенія Обыкновенно шагахъ въ 200—300 отъ него ставилась палатка, возлѣ нее разбивалась

*) Мемуръ—чиновникъ.

коновязь и затѣмъ все необходимое для ночлега—дрова, фуражъ, кое какіе съѣстные припасы доставлялись однимъ изъ моихъ кавасовъ (увѣковѣчу здѣсь его имя—Хаджикъ Хачатуровъ), прекрасно владѣвшимъ курдскимъ языкомъ и обладавшимъ не менѣе цѣнной способностью, выработанной конечно продолжительной практикой—говорить и обращаться съ курдами вообще *).

Когда выяснялось что никакой мемуръ сельчанамъ не угрожаетъ, мой небольшой лагерь оказывался окруженнымъ отдѣльными группами курдовъ, главнымъ образомъ ребятишекъ и селеніе снова принимало свою обыденную физіономію.

*) Набравши въ руку серебряной и мѣдной монеты, и, держа ее такъ, чтобы она была видна, онъ приступалъ къ сбору всего необходимаго. „Эй кро (землякъ)! . . гдѣ у Васъ хорошая вода? . . На тебѣ 10 пара, принеси кувшинъ, только побольше. А потомъ за каждый лишній кувшинъ получишь особо. А у кого можно достать дровъ, кизяку? . . продолжалъ онъ, машинально считая находящуюся въ рукахъ мелочь. „Нужно также молока, яицъ. Яйца у васъ почемъ? дорого не дамъ! Если будутъ свѣжія за 5—6 штукъ 30—40 пара заплачу! Но деньги не сейчасъ; посмотрю какіе принесешь? А сѣна хорошаго у Васъ что то не видно: намъ нужно было-бы пучковъ 10—15. У Васъ какіе пучки? Два ока потянутъ? Вчера хорошаго сѣна досталъ. Далъ по піастру! Но сѣно попалось настоящее—чистая іенжа! И самапу достали не затхлаго. А у Васъ его должно быть и совсѣмъ нѣтъ! А ячмень? Ну, пока что, прежде всего давай дровъ и кизяку. Кто принесетъ?.

Возлѣ резонирующаго такимъ образомъ каваса вскорѣ собиралась цѣлая кучка сельчанъ; и минутъ черезъ 15—20, когда для всѣхъ становилось яснымъ, что за всѣ забранные продукты идетъ немедленная расплата чистыми деньгами, къ палаткѣ несли молоко, яйца, хлѣбъ, куръ, ячмень, саманъ и проч. Черезъ часъ спустя послѣ прихода, чайникъ съ водой обыкновенно уже кипѣлъ, и, выйдя изъ палатки, можно было видѣть какъ наливались и переходили изъ рукъ кавасовъ довольно помятыя синія эмальированныя кружки по адресу тѣхъ сельчанъ, которые были болѣе полезны своими услугами. А нанятый на ночь сторожъ (набадаръ) иногда уже заранѣе расхаживалъ со своимъ курковымъ ружьемъ, изображая собой лицо, какъ-бы всегда принадлежащее къ составу моего небольшого каравана.

Подобные факты свидѣтельствуютъ о томъ, что курды нисколько не стѣсняются выражать чинамъ турецкой администраціи свое нерасположеніе вполнѣ открыто. Если они ей и подчиняются, то только въ виду необходимости покориться силѣ. О какой нибудь состороны ихъ симпатіи не можетъ быть и рѣчи.

Затѣмъ могу констатировать, что сборъ ашара и агнама въ раіонахъ, населенныхъ курдами, всегда сопровождается посылкой туда небольшихъ частей низама (взвода, полуроты, иногда цѣлой роты). Такая посылка воинскихъ частей практикуется и при наборѣ новобранцевъ.

Но во всѣхъ подобныхъ случаяхъ присутствіе войскъ служитъ лишь для внѣшняго устрашенія курдовъ, играя, такъ сказать, роль снаряда въ дулѣ орудія, болѣе грознаго въ то время, когда онъ еще не выпущенъ. Турецкіе чиновники и офицеры обязаны держаться строго установленной директивы—никогда не переходить того предѣла, когда на сцену должна выступить сила оружія, и не возбуждать среди курдовъ такихъ исторій, которыя могли-бы угрожать какими нибудь осложненіями. Лучше получить недоборъ рекрутъ, или собрать ихъ мѣсяцемъ позже, нежели изъ за нѣсколькихъ человѣкъ укрывающихся прибѣгать къ экзекуціи. Лучше получить хотя часть какихъ нибудь податей, не-

жели вооружонный силой собрать ихъ полностью. Къ тому же курды рая, вообще, настолько бѣдны и не зажиточны, что, въ случаѣ какихъ нибудь недоимокъ, взять съ нихъ что нибудь взамѣнъ уплаты податей — дѣло довольно мудреное. Опыты рѣзкхъ и насильственныхъ мѣръ противъ болѣе строптивыхъ курдовъ всегда создавали для турецкой администраціи такія задачи, передъ окончательнымъ рѣшеніемъ коихъ она обыкновенно отступала Для примѣра возьму хотя-бы еще весьма недавній инцидентъ.

Въ началѣ 1897 года въ казу Мотки былъ назначенъ особенно энергичный и рѣшительный каймакамъ. Не въ примѣръ своимъ предшественникамъ, онъ захотѣлъ во чтобы то ни стало собрать съ курдовъ аширета Мотки, подлежащія въ казну подати. Во время рѣшительнаго разговора, по этому поводу, съ мухтаромъ одного изъ селеній, онъ приказалъ арестовать послѣдняго, и дабы показать примѣръ не особенно торопившимся выполнить его приказаніе заптіямъ, какъ говорятъ, самъ схватилъ старшину за шиворотъ. Минуту спустя энергичнаго каймакама уже не существовало. Старшина нанесъ ему своимъ короткимъ кинжаломъ смертельную рану въ грудь. Въ послѣдовавшей затѣмъ свалкѣ былъ убитъ еще одинъ заптій и нѣсколько человѣкъ серьезно ранено. Для разслѣдованія этого происшест-

вія изъ Битлиса былъ командированъ не менѣе рѣшительный и энергичный алай-бей *) съ 20—30 человѣками заптіевъ. Но вскорѣ за симъ въ Битлисѣ было получено извѣстіе, что алай-бей и трое заптіевъ убиты, а прочіе нашли спасеніе въ своевременномъ бѣгствѣ. Пришли войска. Гористый и пересѣченный характеръ мѣстности, отчасти закрытой лѣсной растительностью, требовалъ веденія сложныхъ дѣйствій. Пострѣляли день—другой, явились еще убитые и раненые, и командиръ баталіона запросилъ подкрѣпленія. Начали собирать второй табуръ. Рѣшили присоединить къ нему два горныхъ орудія. Потребовали изъ Арджеша эскадронъ сувари. Но кончили тѣмъ, что вмѣсто всякихъ подкрѣпленій, отозвали назадъ и посланный табуръ. Вслѣдъ за симъ въ казѣ Мотки до 1898 года никакихъ правительственныхъ чиновниковъ не было.

Въ апрѣлѣ мѣсяцѣ 1899 года, проѣзжая близъ Битлиса, мнѣ пришлось узнать, что въ районѣ Мотки снова поставленъ каймакамъ, но должность эта была замѣщена не правительственнымъ чиновникомъ, а какимъ то вліятельнымъ Моткинскимъ курдомъ. Въ концѣ мая того же года, я опять попалъ въ окрестности Битлиса и имѣлъ случай лично видѣться здѣсь съ командиромъ 2-й бригады 8-й пѣхотной дивизіи Али-нашей — однимъ изъ моихъ лучшихъ

*) Алай-бей—начальникъ заптіевъ.

знакомыхъ въ военной средѣ *). Онъ самъ завелъ рѣчь объ аширетѣ Мотки, и, желая, по всей вѣроятности, показать, что дѣла тамъ, благодаря его личному участію, поправились, предложилъ мнѣ даже посѣтить этотъ районъ. Но его предложеніе было сдѣлано однако въ такой формѣ, что я счелъ за лучшее, въ видахъ нашихъ пріятельскихъ отношеній, имъ не воспользоваться.

По поводу Моткинской исторіи не могу не упомянуть о случаѣ, когда мнѣ впервые пришлось видѣть курдовъ „на маршѣ.“ Въ серединѣ апрѣля 1897 года, т. е именно въ то время, когда въ казѣ Мотки турецкій табуръ ожидалъ подкрѣпленій, я находился между Битлисомъ и Зокомъ. 17 апрѣля, рано утромъ, караванъ мой выступилъ изъ Вейсилькараніи и двигался на югъ по дорогѣ къ селенію Кохкъ. Передъ нами лежалъ сперва пологій, а потомъ болѣе крутой подъемъ къ названному селенію. Когда мы находились отъ него въ разстояніи 1—2 верстъ, то замѣтили какую то массу людей, быстро спускающихся къ намъ навстрѣчу. Шедшій впереди заптій началъ оглядываться назадъ и

*) Али-паша—родомъ убыхъ, бывшій личный адъютантъ и любимецъ Султана; въ началѣ 1890 года попалъ въ немилость, вслѣдствіе какихъ то интригъ придворной камарильи. Въ 1902 г. онъ получилъ чинъ ферика и дѣла его стали поправлятся. Но затѣмъ въ 1903 году, вслѣдствіе нового на него доноса, Али-паша былъ лишенъ чиновъ, орденовъ и, по праде Султана, приговоренъ къ каторжнымъ работамъ. Въ настоящее время онъ томится уже второй годъ подъ стражею въ Эрзингянѣ.

видимо задерживалъ свое движеніе. Минутъ пять спустя мы уже очутились въ полосѣ двигающейся толпы курдовъ, общее число коихъ я оцѣнилъ примѣрно въ 200—250 человѣкъ. Проходящая масса соотвѣтсвовала приблизительно ротѣ военнаго состава. Всѣ курды были въ своемъ полномъ боевомъ походномъ снаряженіи. Каждый изъ нихъ несъ въ болѣе удобномъ для него положеніи кремневое ружье; кто—на правомъ плечѣ, кто—на лѣвомъ, иные—за спиной, въ видѣ палки, пропущенной между загнутыми локтями рукъ. Затѣмъ всѣ были опоясаны почти однообразными поясами, на коихъ живописно болтались пороховницы и кожанные, украшенные пуговицами, сумки и сумочки, заключавшія въ себѣ принадлежности для стрѣльбы—пули, пыжи и проч. Шли не по дорогѣ, а цѣлиной, напрямикъ, въ разбродъ; и двигались полуторааршинными шагами съ такой скоростью, что лошадь среди нихъ должна была-бы идти легкой рысью. Я былъ пораженъ общей картиной этого движенія. Правда, путь курдовъ лежалъ подъ уклонъ. Но, тѣмъ не менѣе, если-бы на ряду съ ними шла сомкнутая рота, она должна была бы двигаться бѣгомъ. Куда идете? окликнулъ заптій одного изъ проходящихъ мимо него курдовъ—и не получилъ никакого отвѣта. Курды неслись мимо и не обращали на насъ никакого вниманія. „Куда

идете?“ пытались мы было спросить еще разъ проходящихъ. Тоже молчаніе. Толпа шла на подобіе вихря. Наконецъ въ послѣднихъ рядахъ ея нашелся какой то курдъ, отвѣтившій, что идутъ на праздникъ. „Врутъ собаки“, пробормоталъ ѣдущій рядомъ со мной заптій обмѣнивавшійся все время какими то замѣчаніями съ моимъ кавасомъ. Затѣмъ въ ихъ разговорѣ я разобралъ ясно только одно слово „Мотки“. Минуты 2—3 спустя, когда курды находились отъ насъ чуть ли не за версту, подзываю къ себѣ каваса и спрашиваю: что за курды, откуда идутъ и на какой-такой праздникъ? „Праздникъ?“ вопросительно повторилъ кавасъ; „развѣ на праздникъ идутъ такъ, что и на лошади не догонишь. Вонъ куда идутъ, указалъ онъ къ сторонѣ Мотки, на помощь, тамъ теперь большой калабалыкъ“.

Допрашивать по дорогѣ о томъ, откуда шелъ встрѣченный нами отрядъ курдовъ было безполезно. У меня остались лишь воспоминанія зрѣлища этого марша, марша, допускающаго свободный переходъ въ 70—80 верстъ въ сутки по мѣстности, среди которой форсированный переходъ для европейскихъ войскъ могъ равняться лишь половинѣ этого разстоянія.

Курды Гамидіе.

Курды рая, какъ менѣе сплоченные, конеч-

но, скорѣе другихъ подчинились вѣдѣнію турецкой администраціи и ей довольно легко удалось провести среди нихъ главный и общій для всѣхъ мусульманъ законъ—обязательной воинской повинности. Аширетные курды представляли въ этомъ отношеніи такія затрудненія, которыя пришлось бы побороть не иначе какъ силою. Но избѣгая, какъ и всегда, насильственныхъ мѣръ, турецкая администрація въ началѣ 1890 годовъ пришла къ весьма удачной мысли — организовать аширетныхъ курдовъ по образцу нашихъ казачьихъ войскъ. Предложенная курдамъ заманчивая служба въ полкахъ гамидіе, извѣстныя льготы, форменная одежда, офицерскіе чины и сопряженное съ ними общественное положеніе, наконецъ, надежда на полученіе казеннаго вооруженія, — все это послужило большой приманкой для курдскаго населенія. И формированіе конныхъ полковъ гамидіе не только не встрѣтило какихъ нибудь затрудненій, но съ нетерпѣніемъ ожидалось курдами всѣхъ аширетовъ.

Въ этомъ мѣропріятіи, помимо созданія для государства не дорого стоющей боевой силы, несомнѣнно, заключалась и другая не менѣе серьезная идея—при помощи новой организаціи курдовъ, получить доступъ въ среду наиболѣе строптиваго курдскаго населенія. Иначе говоря, курдовъ, не признающихъ надъ собой никакихъ другихъ властей,

кромѣ своихъ агаларовъ, имѣлось въ виду подчинить болѣе прочному вѣдѣнію хотя бы военной администраціи.

Расчеты эти не были ошибочны и привели бы къ весьма хорошимъ результатамъ, если бы многое изъ проекта организаціи гамидіе не осталось лишь на бумагѣ, это во-первыхъ; а во вторыхъ, если бы на полѣ вѣдѣнія курдовъ вообще не происходило столкновеній гражданскихъ и военныхъ властей, столкновеній, въ результатѣ коихъ курды гамидіе оказывались на какомъ то особо льготномъ положеніи.

Остановлюсь надъ этими пунктами болѣе подробно.

Предполагалось, что придачею къ курдскимъ полкамъ офицеровъ отъ строевыхъ частей, можно будетъ дисциплинировать общую массу аширетныхъ курдовъ, пріучить ихъ къ строю, къ извѣстному повиновенію и постепенно подчинить ихъ волѣ высшихъ начальниковъ. Награждая курдскихъ агаларовъ мундиромъ и офицерскими чинами, надѣялись пріобрѣсти ихъ болѣе искреннее расположеніе къ правительственной власти; расчитывали, что новое общественное положеніе болѣе знатныхъ курдовъ породитъ въ нихъ извѣстныя чувства доблести, связанной съ офицерскимъ званіемъ, возбудитъ въ нихъ понятіе о долгѣ и, вообще, постепенно укоренить среди кур-

довъ сознаніе о несомнѣнной ихъ принадлежности къ турецкому государству, на пользу коего они должны служить и, въ виду этого, прежде всего во всемъ подчиняться волѣ высшаго начальства. Словомъ, имѣлось въ виду, такъ или иначе, дерижировать аширетными курдами и внести въ ихъ среду извѣстную долю гражданственности. На практикѣ всѣ эти расчеты не оправдались и въ дѣйствительности получилось слѣдующее.

Офицеры изъ строевыхъ кавалерійскихъ полковъ, назначенные въ полки гамидіе, пока еще никакой пользы не принесли, да, вообще, и принести не могли. Въ большинствѣ случаевъ они на лицо не существуютъ; это прежде всего. А затѣмъ, тамъ, гдѣ они имѣются въ наличности, дѣятельность ихъ ни въ чемъ проявлена быть не могла потому, что ни одинъ изъ этихъ офицеровъ никогда не видѣлъ въ строю и десятка курдовъ. О строевой службѣ курды гамидіе, по прежнему, никакого понятія не имѣютъ и о какой нибудь строевой подготовкѣ курдскихъ полковъ пока и рѣчи быть не можетъ Организація гамидіе выразилась только съ внѣшней стороны тѣмъ, что болѣе зажиточные курды украсили себя высокими папахами, на лицевой сторонѣ которыхъ красуются блестящія, особенно имъ присвоенныя кокарды. А курдскіе агалары облеклись кромѣ того въ мун-

диры съ толстыми жгутовыми погонами прусскаго образца. Все остальное въ курдахъ осталось по старому. Агаларъ—тотъ же полновластный хозяинъ надъ всѣми чинами своего аширета, а командиры полковъ и прочіе кавалерійскіе офицеры—лишь безмолвные получатели плохо выплачиваемаго имъ содержанія. Словомъ, аширетные курды представляютъ собою не благоустроенный и правильно организованный матеріалъ для полковъ гамидіе, а просто массу того же малообузданнаго курдскаго населенія, находящуюся кромѣ того на какомъ то особомъ положеніи. Всѣ курды гамидіе подчинены непосредственному вѣдѣнію мушира IV корпуса и безъ непосредственнаго его участія противъ нихъ не мыслимы никакія мѣропріятія. На практикѣ это имѣетъ самыя печальныя послѣдствія. Затрону вопросъ о положеніи хотя бы однихъ офицеровъ гамидіе. Ихъ вовсе нельзя приравнивать къ офицерамъ европейскихъ армій. Если въ этихъ послѣднихъ нельзя допустить подчиненія воинскихъ чиновъ чинамъ гражданской администраціи, то подчиненіе гражданскимъ властямъ офицеровъ гамидіе является прямо таки необходимымъ. Для арестованія, напримѣръ, какого нибудь разбушевавшагося или провороваашагося офицера гамидіе непремѣнно нужно имѣть непосредственное содѣйствіе со стороны мушира, или же получить разрѣшеніе

объ арестѣ прямо изъ Константинополя. Сношенія губернаторовъ вилаетовъ съ командиромъ IV корпуса, какъ показала довольно продолжительная практика, создавали цѣлый рядъ такихъ вопросовъ, окончательное рѣшеніе коихъ переходило въ Константинополь. При непосредственныхъ же сношеніяхъ съ Портой, то есть при обходѣ мушира, получались еще большія проволочки и осложненія. Въ результатѣ получалось весьма вредное раздвоеніе власти, вовсе не способствующее болѣе прочному подчиненію аширетныхъ курдовъ. Съ теченіемъ времени среди нихъ крѣпло убѣжденіе, что губернаторы вилаетовъ и прочія гражданскія власти — все это лица, не имѣющія для нихъ никакого значенія. При такомъ положеніи дѣлъ, конечно, ни одинъ губернаторъ не могъ отвѣчать за надлежащій порядокъ въ предѣлахъ своего вилаета потому, что авторитетъ его не распространялся на самыхъ частыхъ нарушителей общественнаго спокойствія. Это обстоятельство можетъ объяснить то бездѣятельное положеніе административныхъ властей, въ которомъ онѣ находились осенью 1895 года, когда, для прекращенія грабежей курдовъ гамидіе, онѣ лично не могли принять никакихъ рѣшительныхъ мѣръ. Въ дѣло нужно было, и въ самомъ началѣ, примѣнить силу оружія: но на употребленіе такового противъ курдовъ, да еще гамидіе, онѣ не имѣли рѣшительно

никакихъ правъ. Къ тому же и муширъ IV корпуса, сидящій за сотни верстъ въ Эрзингянѣ, въ подобномъ вопросѣ не являлся полномочнымъ лицомъ, если бы даже и считалъ необходимымъ обуздать курдовъ на первыхъ порахъ ихъ самоуправства. А въ Константинополѣ медлили, ибо и тамъ находились дѣйствительно въ немаломъ затрудненіи — что лучше? Снисходительное отношеніе къ антиармянскому движенію курдовъ, которые, такъ или иначе, выказывали себя на сторонѣ государственныхъ интересовъ Турціи, или же немедленное успокоеніе курдовъ хотя бы даже силою оружія?. Для послѣдняго мѣропріятія нужны были наличныя войска; но таковыхъ было немного и всѣ онѣ были расквартированы въ крупныхъ административныхъ пунктахъ, гдѣ могли возникнуть самыя серьезныя столкновенія. Выводить части низама и размѣщать ихъ по сотнямъ армянскихъ селеній было невозможно. Пришлось мобилизовать редифъ.

Но эта мѣра служила опять таки для внѣшняго устрашенія курдовъ, коихъ и не полагали привлекать къ отвѣтственности за ихъ недавнее самоуправство. Могу замѣтить, что одновременно съ мобилизаціей редифныхъ частей, какъ мнѣ приходилось слышать, всѣ курдскіе начальники получили изъ Константинополя весьма политичное приказаніе—немедленно успокоиться, ибо въ противномъ

случаѣ Султанъ являлся не только отвѣтчикомъ за дальнѣйшую анархію, но Турціи могло угрожать огульное вмѣшательство Европы, а затѣмъ и иноземное вторженіе.

Вопросъ о томъ, что курды гамидіе были подняты противъ армянъ, якобы по приказанію изъ дворца Султана, по прежнему оставляю почти открытымъ. Я лично сильно сомнѣваюсь въ правдивости подобныхъ предположеній, и могу повторить еще разъ, что армянскіе агитаторы, во всякомъ случаѣ, сдѣлали все возможное, для созданія невообразимой анархіи, какъ предлога для вмѣшательства державъ. Развитіе же антиармянскаго движенія курдовъ представляю себѣ въ такомъ видѣ. Въ концѣ сентября 1895 года, въ отмѣстку за похожденія армянскихъ шаекъ, курды разграбили тѣ армянскія селенія, въ которыхъ члены этихъ шаекъ были обнаружены, и въ которыхъ, вообще, имѣли основаніе предполагать ихъ присутствіе. На это самоуправство курдовъ со стороны турецкой администраціи не послѣдовало немедленно же никакихъ рѣшительныхъ мѣропріятій. Въ данномъ случаѣ турецкія власти несомнѣнно сознавали за собою нѣкоторымъ образомъ отвѣтственное передъ курдами гамидіе положеніе, такъ какъ онѣ не могли охранить ихъ отъ анархической дѣятельности армянскихъ революціонеровъ. Курды несли кровавыя жерт-

вы, за которыя турецкая администрація не могла имъ дать никакого удовлетворенія. И вотъ въ своихъ поискахъ армянскихъ „федаи" не только въ видахъ мести, но также въ виду извѣстной самообороны на будущее время, курды ограбили еще нѣсколько селеній. Со стороны турецкихъ властей — опять полное бездѣйствіе. Тогда уже пошелъ сплошной грабежъ. Къ курдамъ гамидіе присоединились курды рая и наступилъ тотъ всеобщій хаосъ, который продолжался вплоть до окончанія мобилизаціи редифовъ.

Еще о положеніи турецкой администраціи среди аширетныхъ курдовъ.

Для болѣе детальной обрисовки отношенія турецкихъ властей къ аширетнымъ курдамъ, приведу нѣкоторыя данныя, относящіеся къ попыткѣ Ванскаго вали собрать съ курдовъ гамидіе ашарную подать.

Со времени учрежденія въ Ванскомъ вилаетѣ курдскихъ полковъ гамидіе, аширеты, участвующіе въ ихъ формированіи, платили только агнамъ (подать съ овецъ—5 піастровъ съ каждаго родившагося ягненка), но платили и продолжаютъ платить съ грѣхомъ пополамъ, въ виду большихъ злоупотребленій и укрывательства значителнаго числа ежегоднаго приплода. Объ ашарѣ, по причинѣ неболшого у курдовъ гамидіе количества запашекъ, надо полагать,

никогда не было серьезной рѣчи. Насколько приходилось слышать, сборъ ашара, въ виду его незначительности, поручался обыкновенно начальникамъ аширетовъ. Трудно сказать, какъ они вели это дѣло; но только, по свидѣтельству многихъ лицъ, можно судить, что съ аширетныхъ курдовъ въ теченіе цѣлаго ряда лѣтъ въ казну не поступало ни одного піастра.

Начиная съ 1896 года, когда въ Ванскомъ вилаетѣ сталъ ощущаться значительный недостатокъ денежныхъ средствъ, *) Ванскій вали началъ дѣлать представленія въ Константинополь о необходимости привлечь и курдовъ гамидіе къ уплатѣ ашарныхъ податей. По этому вопросу велась довольно продолжительная переписка, потому что только въ маѣ 1898 года Ванскій вали получилъ разрѣшеніе собрать у себя всѣхъ начальниковъ аширетовъ, для окончательнаго выясненія возбужденнаго вопроса. На его зовъ курдскіе агалары стали собираться довольно медленно; но, по всей вѣроятности, въ виду настоятельныхъ предписаній мушира, всѣ требуемыя лица въ началѣ іюля прибыли въ Ванъ. О происходившихъ за симъ, подъ предсѣдательствомъ самого вали, засѣданіяхъ, я

*) До 1896 года Ванская казна была настолько богата, что здѣсь всегда оставались значительныя суммы, отправляемыя въ другіе вилаеты и въ Константинополь. Начиная съ 1897 года, наоборотъ, Ванъ требовалъ присылки денегъ изъ другихъ вилаетовъ.

не могу сказать ничего опредѣленнаго. Но, во всякомъ случаѣ, можно догадываться, что на нихъ разговоры велись въ довольно серьезномъ и рѣшительномъ тонѣ. Недѣлю спустя послѣ перваго засѣданія, по городу начали ходить слухи, что всѣ начальники аширетовъ будутъ задержаны въ Ванѣ до тѣхъ поръ, пока не исполнятъ предъявленныхъ имъ требованій. И дѣйствительно, проходитъ еще недѣля, другая, третья, а представители аширетовъ продолжаютъ, безъ всякой видимой надобности, проживать въ Ванѣ, не участвуя больше ни въ какихъ засѣданіяхъ. Нужно было полагать, что Ванскій вали далъ имъ извѣстный срокъ для размышленія, послѣ чего, согласно полученныхъ изъ Константинополя инструкцій, онъ долженъ былъ приступить къ выполненію извѣстныхъ болѣе рѣшительныхъ мѣръ. И вотъ, по истеченіи мѣсячнаго срока, для перваго опыта, выбираютъ одного болѣе спокойнаго и покладистаго начальника аширета—Мамедъ-Садыкъ-бея (Гейдеранскаго), который къ тому же пріѣхалъ въ Ванъ въ рессорномъ экипажѣ (единственный экипажъ, существующій среди аширетныхъ курдовъ). Экипажъ этотъ съ лошадьми и упряжью вдругъ арестовываютъ и назначаютъ для продажи съ аукціоннаго торга. Въ день продажи за арестованные предметы выручаютъ 86 лиръ. Мамедъ-бей сопротивле-

нія не выказываетъ, но на другой день перекупаетъ проданный экипажъ и послѣдній снова переходитъ въ его владѣніе.

Послѣ этого начинаются дѣятельныя телеграфные переговоры между Ваномъ, Константинополемъ и Эрзингяномъ, содержаніе коихъ, конечно, остается никому невѣдомымъ. Но у турецкихъ властей, видимо, не хватаетъ духа продолжать начатые опыты и рѣшительно настаивать на своихъ требованіяхъ. Черезъ нѣсколько дней спустя, начальники аширетовъ покидаютъ Ванъ, и по городу разносится слухъ, что, по повелѣнію Султана, всѣ недоимки аширетныхъ курдовъ за послѣдніе 7 лѣтъ прощены, но подъ тѣмъ условіемъ, что на будущее время они обязаны будутъ уплачивать ашаръ на общемъ для всѣхъ основаніи. Въ какомъ положеніи находится дѣло сбора ашарныхъ податей въ настоящее время—свѣдѣній не имѣю.

Неувѣренное положеніе среди курдовъ гамидіе турецкихъ властей выяснится еще лучше, если я приведу здѣсь нѣкоторыя данныя, относящіяся къ довольно извѣстному и надѣлавшему въ свое время много шума дѣлу доктора Белька.

Германскій подданный Владиміръ Белькъ прибылъ въ Ванъ въ августѣ 1898 года. Въ концѣ сентября онъ находился на западной сторонѣ Ванскаго озера; 28 сентября—былъ

въ Арджешѣ; 29—ночевалъ въ сел. Гюльгюзъ, а 30—прослѣдовавъ мимо Занзака и Норшена, около 10 часовъ утра началъ подыматься на вулканическій массивъ Сипанъ-дага, желая достигнуть его вершины. По пути онъ довольно легкомысленно отдѣлился отъ сопровождавшаго его конвоя и направился не по той дорогѣ, по которой шли вьюки и два заптія, а уклонился нѣсколько въ сторону, избравъ для подъема болѣе подходящее, по своимъ соображеніямъ, направленіе. Въ началѣ онъ шелъ въ виду заптіевъ; но затѣмъ въ одной изъ складокъ мѣстности они были потеряны имъ изъ виду. Нѣсколько времени спустя, онъ замѣтилъ не вдалекѣ отъ себя двухъ курдовъ, что то ему кричавшихъ. Сначала онъ не обратилъ на нихъ особеннаго вниманія, но когда одинъ изъ курдовъ сталъ къ нему приближаться, онъ понялъ, что они предлагаютъ ему указать лучшую дорогу. Видя въ одномъ изъ курдовъ—офицера гамидіе въ форменномъ костюмѣ, Белькъ и не предполагалъ съ ихъ стороны какого нибудь злого умысла, тѣмъ болѣе, что тутъ-же, въ разстояніи какихъ нибудь 5 минутъ ходьбы, слѣдовали сопровождавшіе его заптіи. Когда курды находились уже въ его сосѣдствѣ—то, по рѣзкой перемѣнѣ въ тонѣ обращенія, онъ понялъ объ угрожавшей опасности. Но было уже поздно. Курды приказали ему слѣдовать за ними. Одинъ изъ нихъ очутился

у него сбоку, а другой сзади; о самообороне нечего было и думать, потому что каждое движеніе руки къ револьверу, который нужно было еще извлечь изъ кобура, угрожало выстрѣлами съ двухъ сторонъ.

Дойдя до глухого мѣста — остановились. Здѣсь курдъ въ костюмѣ рядового слѣзъ съ лошади и приказалъ Бельку послѣдовать его примѣру. Не оставалось ничего болѣе какъ повиноваться. Затѣмъ Белькъ самъ отдалъ свой кошелекъ, револьверъ, записныя книжки, бусоль, анероидъ и прочія вещи, при этомъ онъ все время торопилъ курдовъ, чтобы они спѣшили уходить потому, что находившійся по близости его конвой можетъ ихъ настигнуть. Эта предусмотрительность, можетъ быть, и спасла ему жизнь. Курды дѣйствительно торопились. Когда на Белькѣ не осталось даже сапогъ, то наступили самыя критическія для него минуты. Офицеръ гамидіе, остававшійся все время верхомъ, видимо желалъ поставить Белька въ болѣе удобное для выстрѣла положеніе и приказалъ ему отвязать бурку, оставшуюся притороченной къ его сѣдлу. Белькъ, подойдя къ своей лошади, тутъ же спокойно щипавшей траву, началъ было развязывать запутанные ремешки, но въ это время увидѣлъ, какъ офицеръ гамидіе приподнялся немного въ сѣдлѣ и, съ искаженнымъ отъ нѣкотораго волненія лицомъ,

сталъ наводить на него дуло своего ружья. Линія прицѣла и мушка искали середины лба... Белькъ замеръ. Но въ эту роковую минуту онъ не потерялъ присутствія духа. Мысль его работала съ быстротой молніи. Онъ сосредоточилъ все свое вниманіе на пальцѣ курда, нажимавшемъ на спускъ. Нѣсколько мгновеній оба стояли неподвижно; отдѣлявшее ихъ разстояніе не превышало 5—6 шаговъ. И какъ только на спускѣ затвора стало замѣтнымъ судорожное движеніе пальца дрожащей руки, пальца, съ котораго Белькъ не сводилъ своихъ глазъ, онъ моментально дернулъ своей головой въ сторону; грянулъ выстрѣлъ и Белькъ какъ снопъ грохнулся на землю. Пуля его миновала. Но нѣсколько не сгорѣвшихъ зеренъ пороха, какъ видно весьма давняго приготовленія, попали ему въ лѣвое ухо и окровавили часть шеи и щекъ. Во время своего вполнѣ театральнаго паденія на правый бокъ, Белькъ однако успѣлъ расчитать упасть такъ, чтобы кистью лѣвой руки прикрыть оказавшуюся внаружѣ лѣвую щеку. Этотъ геніальный пріемъ не позволялъ различать цвѣта его лица, могущаго убѣдить доблестныхъ курдовъ, что передъ ними лежитъ не трупъ, а только лишь раненный человѣкъ, Потеки крови, спускавшіеся къ бородѣ и усамъ, весьма натурально декорировали мертвенное положеніе Белька. Но

этимъ его испытанія далеко еще незакончились. Спутникъ офицера гамидіе въ свою очередь разрядилъ и свое ружье. Однако торопливость мѣшала точной прицѣлкѣ. Не смотря на то что выстрѣлъ, направленный въ голову, былъ сдѣланъ почти что въ упоръ, вторая пуля прошла мимо шеи, и новыя не догорѣвшія зерна пороха добавили ранки на старыхъ мѣстахъ. Белькъ не шелохнулся. Наконецъ, дабы убѣдиться въ бездыханномъ положеніи своей жертвы, тотъ же самый спѣшенный курдъ прикладомъ своего ружья хватилъ Белька въ лѣвый бокъ. „Эта минута," разсказывалъ онъ потомъ довольно часто, была для меня самой отчаянной. Я не знаю, какая сила заставила меня ни на іоту не измѣнить моего положенія." Не забывая того, что ихъ выстрѣлы могли привлечь къ мѣсту преступленія находящихся невдалекѣ заптіевъ, курды торопились скрыться.

Пролежавъ еще нѣсколько времени въ той-же неизмѣнной позѣ и видя сквозь раздвинутые пальцы руки, что ближайшая опасность для него миновала, Белькъ ползкомъ сталъ пробираться среди лавовыхъ потоковъ въ болѣе закрытое мѣсто.

Я не стану описывать его дальнѣйшихъ не менѣе опасныхъ приключеній, могущихъ служить сюжетомъ самого интереснаго романа; если я останавливался собственно на актѣ

его грабежа, то лишь только для того, дабы показать, что такое представляютъ собою нѣкоторые офицеры гамидіе, это во первыхъ; а во вторыхъ, дабы подтвердить еще разъ, что разъѣзды по восточнымъ вилаетамъ Азіатской Турціи безъ заптіевъ нельзя рекомендовать никому изъ иностранцевъ.

Къ часу дня Белькъ въ одной рубахѣ и кальсонахъ кое какъ добрался къ ближайшему курдскому селенію, у восточной подошвы Сипанъ-дага, и здѣсь чуть не былъ застигнутъ вторично своими палачами. Затѣмъ къ 10 часамъ вечера ему удалось, съ нашедшими его заптіями и переводчикомъ, проскользнуть въ Адильджевазъ. Отсюда онъ на лодкѣ переѣхалъ Ванское озеро и наслѣдующій день былъ уже въ Ванѣ.

Вотъ въ краткихъ чертахъ сущность всего происшедшаго съ докторомъ Белькомъ, пріѣхавшимъ въ Ванъ по особому ираде Султана и по личной просьбѣ объ оказаніи ему содѣйствія самого Вильгельма II. И судьбѣ почему то было угодно, чтобы вѣсть объ ограбленіи Белька пришла въ Константинополь именно въ тотъ день, когда туда прибылъ впервые Германскій Императоръ.

Можно было ожидать, что турецкія власти, для того чтобы поскорѣе загладить непріятныя впечатлѣнія подобнаго событія, въ угоду новымъ своимъ друзьямъ, сдѣлаютъ

все необходимое, дабы въ кратчайшій срокъ самымъ строжайшимъ образомъ наказать виновниковъ преступленія, ставшихъ къ тому же извѣстными чуть ли не на другой день. Тѣмъ не менѣе, въ дѣйствительности получилось нѣчто иное.

Грабителями доктора Белька оказались нѣкій Кассимъ-ага (мюлязимъ гамидіе) и его слуга, имени коего теперь уже не помню. Нечего и говорить, что вѣсть объ ихъ подвигѣ немедленно распространилась по всему аширету Гейдеранлы и дошла до главнаго его представителя — Гуссейнъ-паши. Этотъ весьма интелегентный курдъ, имѣвшій случай не разъ представляться лично Султану, тотъ-часъ понялъ, что на Гейдеранцевъ ложился большой грѣхъ: они посягнули на жизнь одного изъ германскоподданныхъ въ то время, когда Императора Вильгельма, какъ новаго друга Турціи, торжественно встрѣчали на пути его проѣзда. Гуссейнъ-паша немедленно, по своей личной иниціативѣ, началъ разслѣдованіе дѣло и энергично принялся за розыскъ отобранныхъ у Белька вещей. Вскорѣ таковыя были найдены полностью, отосланы въ Ванъ и недѣлю спустя перешли снова въ руки Белька. Особенную цѣнность для него представляли его записныя книжки, заключавшія въ себѣ многочисленныя замѣтки по предшествовавшей экспедиціи въ Персіи; но всѣ онѣ въ полной

сохранности были переданы ему обратно. Затѣмъ Гуссейнъ-паша обѣщалъ доставить и самыхъ виновниковъ преступленія, прося только дать ему для сего нѣкоторый срокъ.

Ванскія власти во всемъ этомъ происшествіи, начиная съ перваго же дня, выказали невозмутимое спокойствіе и вполнѣ сознательную свою бездѣятельность. Разъ дѣло казалось курдовъ гамидіе, начало его полностью сосредоточивалось въ рукахъ мушира. О командированіи изъ Вана какихъ нибудь частей войскъ или достаточнаго числа заптіевъ не было и рѣчи. Всѣ подобныя мѣры были прежде всего безполезны, потому что курды Гейдеранлы, какъ находящіяся въ непосредственномъ вѣдѣніи мушира, добровольно не подчинились-бы никакимъ требованіямъ гражданской администраціи. И если бы Гуссейнъ-паша не принялъ въ началѣ дѣла личнаго участія, то Бельку, можетъ быть, не пришлось-бы узнать даже именъ своихъ палачей, не говоря уже объ обратномъ полученіи отобранныхъ вещей.

Къ моему счастью и къ несчастью доктора Белька, веденіе его процесса было поручено англійскому вице-консулу въ Ванѣ—капитану Эліоту. Оба они весьма энергично принялись за воздѣйствіе на турецкихъ властей, побуждая ихъ въ возможно скорѣйшемъ времени арестовать извѣстныхъ уже всему ви-

лаету преступниковъ. Ванскія власти весьма терпѣливо выслушивали ихъ горячія требованія и утверждая, что все зависящее отъ нихъ будетъ сдѣлано, продолжали оставаться въ томъ же состояніи обсолютнаго бездѣйствія; покрайней мѣрѣ наличныхъ доказательствъ ихъ дѣятельности на лицо не существовало. Докторъ Белькъ и капитанъ Эліотъ (а затѣмъ вскорѣ смѣнившій послѣдняго—капитанъ Мансель), начиная замѣчать вполнѣ инертное положеніе своего дѣла, приходили все въ болѣе и болѣе разгоряченное состояніе и, наконецъ, мѣсяца черезъ два достигли такой степени возбужденности, что рѣшили хлопотать не только о привлеченіи къ дѣлу Кассимъ-аги и его слуги, но еще 21 человѣка курдовъ гамидіе, затѣмъ Темюръ-паши (отца Кассима) и самого Гуссейнъ-паши, какъ главнаго представителя аширета. Хлопоты ихъ, видимо, были не безуспѣшны, потому что въ концѣ ноября, по приказанію мушира, прибылъ вызванный въ Ванъ Темюръ-паша, а затѣмъ ожидался и самъ Гуссейнъ-паша.

Бесѣдуя съ докторомъ Белькомъ, являвшимся въ моемъ домѣ ежедневнымъ гостемъ, по поводу общаго хода его процесса, я нѣсколько разъ пытался доказать ему, что его стараніе привлечь къ отвѣтственности вмѣсто двухъ виновныхъ лицъ – 25, лишь затормозитъ дѣло и не будетъ имѣть никакого успѣ-

ха; что его обвиненія хотя-бы Гуссейнъ-паши, благодаря которому всѣ его вещи найдены и есть надежда получить и самыхъ преступниковъ — не основательны. Онъ старался доказать мнѣ противное, держась того мнѣнія, что курдовъ нужно всегда казнить съ головы; что Гуссейнъ-паша—извѣстный разбойникъ Патноса и его давно пора-бы выселить куда нибудь навсегда. Очевидно было, что вліяніе англійскаго консула, уже пытавшагося работать въ этомъ направленіи *), создало въ немъ вполнѣ опредѣленныя убѣжденія, не дававшія мѣста даже простой признательности тому разбойнику, благодаря содѣйствію котораго его излѣдованія персидско-турецкой полосы, продолжавшіяся около 4 мѣсяцевъ, не были утрачены для него окончательно. Однажды, выпивши лишнюю рюмку коньяку, онъ съ азартомъ выпалилъ мнѣ то, что скрывалось на его душѣ уже давно: „я знаю почему Вы защищаете Гуссейнъ-пашу!.. Я знаю!. Будемъ говорить вполнѣ открыто! Вы защищаете его потому, что черезъ ваши руки идутъ суммы, назначенныя ему отъ русской казны. Это вѣдь знаютъ всѣ!“ Я хотѣлъ было добавить, что это знаютъ лишь одинъ англійскій консулъ, но благоразуміе удержало меня отъ подобнаго возраженія. Вообще съ докторомъ

*) Не потому ли, что владѣнія Гуссейна-паши были совершенно недоступны ни для какихъ армянскихъ федай.

Белькомъ я скоро сошелся очень близко и потомъ мы неоднократно предпринимали совмѣстныя путешествія. Черезъ годъ спустя, не смотря на трагическія для него воспоминанія о Сипанъ-дагѣ, мы, между прочимъ, поднялись вмѣстѣ на его вершину.

Мои предсказанія о томъ, что попытки англійскаго консула и Белька привлечь къ дѣлу и Гуссейнъ-пашу не будутъ имѣть никакого успѣха и лишь затормозять дѣло— вскорѣ оправдались.

Получивъ, должно быть, категорическое приказаніе отъ мушира, Гуссейнъ-паша выѣхалъ въ Ванъ, полагая, что его требуютъ туда для какихъ нибудь личныхъ объясненій. Но по дорогѣ, во время кратковременной остановки въ одномъ изъ селеній (Аднаганцъ), лежащемъ въ 4—5 часовъ пути отъ Вана, кто то успѣлъ предупредить его, что онъ привлекается къ дѣлу доктора Белька не въ качествѣ свидѣтеля, а въ качествѣ обвиняемаго. Сообщавшій это, по всей вѣроятности, принадлежалъ къ числу лицъ, хорошо освѣдомленныхъ и заслуживающихъ довѣрія, потому что когда подали лошадей, то Гуссейнъ-паша, очутившись въ сѣдлѣ, рѣзко отчеканилъ: „въ такомъ случаѣ отъ меня больше не получатъ ничего и никого!“.. и за тѣмъ повернулъ свою лошадь по дорогѣ не къ Вану, а обратно къ своему Патносу. Белькъ въ обществѣ

меня и другихъ, хорошо знавшихъ объ этомъ инцидентѣ, съ досадой лишь приговаривалъ: „ну еще посмотримъ — чья возьметъ!“ Надеждамъ его, однако, не суждено было оправдатся.

Получалъ ли затѣмъ Гуссейнъ-паша новыя предписанія — явиться въ Ванъ, или таковыя не получалъ, — не знаю. Но не смотря на новыя энергичныя представленія англійскаго консула и Белька, онъ продолжалъ спокойно оставаться въ своей резиденціи. Ванскія власти по прежнему заявляли, что съ ихъ стороны будетъ сдѣлано все возможное, но такъ какъ въ данномъ случаѣ приходится имѣть дѣло съ курдами гамидіе, то весь процессъ нельзя вести съ желанной быстротой и проч. Къ тому же, по имѣющимся у нихъ свѣдѣніямъ, виновники преступленія уже давно находились въ Персіи, и арестованіе ихъ, въ виду этого, являлось дѣломъ довольно сложнымъ. Одновременно съ этимъ въ Ванѣ находилось не мало лицъ, утверждавшихъ, что Кассимъ-ага и его слуга не только свободно разгуливаютъ по своему аширету, но ихъ видѣли даже въ селеніяхъ, лежащихъ въ окрестностяхъ Вана, и что доктору Белькy, пожалуй, можетъ грозить новое нападеніе. Дѣло не двигалось и съ каждымъ днемъ шло скорѣе назадъ, нежели впередъ. Темюръ-паша добивался получить у Белька личную аудіенцію, по всей вѣроятности, въ видахъ предложенія ему

извѣстной суммы, для прекращенія поднятаго имъ процесса; но послѣдній категорически отклонялъ всякія съ нимъ сношенія. Ванскія власти, будучи съ Белькомъ весьма любезны и предупредительны, также заводили рѣчь о томъ денежномъ вознагражденіи, которое онъ въ данномъ случаѣ желалъ-бы получить. Но Белькъ, надѣясь что таковое отъ него не уйдетъ и разсчитывая на сумму не меньше 10000 лиръ, рѣшительно уклонялся отъ подобнаго рода разговоровъ, заявляя что онъ изъ Вана не выѣдетъ до тѣхъ поръ, пока Кассимъ-ага и его слуга не будутъ вздернуты на вѣси лицу.

Прошелъ мѣсяцъ, другой. Въ февралѣ 1899 года докторъ Белькъ подъ сильнымъ конвоемъ *) выѣхалъ въ Моссулъ, и пробылъ тамъ до іюня; въ іюнѣ вернулся снова въ Ванъ, а дѣло его не только не подвигалось впередъ, но принимало такой оборотъ что могло заглохнуть окончательно.

И такъ, несмотря на то что въ данномъ случаѣ дѣло касалось лица, пользовавшагося протекціей самого Императора Вильгельма II, а поэтому со стороны турецкой администраціи можно было ожидать самой энергичной дѣятельности, тѣмъ не менѣе, она ни чуть не измѣни-

*) Начиная съ сентября 1898 года, доктора Белька всегда сопровождалъ конвой въ 20—25 человѣкъ сувари или нижнихъ чиновъ низама при офицерѣ, не считая 2—3 человѣкъ постоянно состоящихъ при немъ заптіевъ.

ла, по отношенію курдовъ, своего традиціоннаго режима. Провидѣніе спасло Белька; а затѣмъ турецкія власти сдѣлали все, для благополучнаго возвращенія этаго отважнаго путешественника на свою родину. Создать же, хотя бы въ угоду нѣмцамъ, шумную исторію среди аширетныхъ курдовъ, доводить дѣло до экзекуціи, а затѣмъ—всенародно повѣсить одного изъ офицеровъ гамидіе, все это совершенно не отвѣчало тѣмъ принципамъ, которые были положены въ основу общей политики, ведущей къ постепенному и незамѣтному пріобщенію самаго необузданнаго курдскаго населенія въ число вѣрноподданныхъ Султана. Германское посольство въ Константинополѣ весьма скоро поняло, что въ качествѣ истиннаго друга Турціи, оно не должно настаивать и добиваться того наказанія палачей Белька, котораго они дѣйствительно заслуживали. Въ концѣ концовъ Белькъ почти лишился офиціальной поддержки. Посольство, видимо, желало одного — возможно скорѣйшаго выѣзда его изъ предѣловъ Турціи *). Энергія капитана Манселя тоже стала ослабѣвать, но такъ какъ его навязчивый „протеже“ не прекра-

*) Если, затѣмъ, Белькъ оставался здѣсь еще довольно долго, то такое обстоятельство нужно объяснить еще добавочной протекціей профессора Вирхова, который, главнымъ образомъ, на свои средства организовалъ всю экспедицію, и своимъ именемъ привлекъ кое какія другія денежныя пожертвованія. Въ виду довольно интересныхъ данныхъ, собранныхъ этой экспедиціей, Германскому посольству пришлось запастись нѣкоторой дозой терпѣнія и спокойно ожидать пока Белькъ не окончитъ свои научныя экскурсіи.

щалъ настаивать на болѣе активномъ веденіи его процесса, то въ послѣдніе мѣсяцы отношенія между ними приняли почти враждебный характеръ.

Въ сентябрѣ 1899 года, не добившись ровно ничего, Белькъ выѣхалъ, наконецъ, обратно въ Германію; послѣ чего его дѣло тянулось еще годъ... и чѣмъ же собственно кончилось?

Въ 1900 году Касимъ-ага явился на судъ самъ лично и по своей доброй волѣ. Защитникъ его поставилъ весь процесъ на почву армянскаго вопроса, убѣдительно доказывая заблужденіе обвиняемаго, принявшаго доктора Белька за одного изъ армянскихъ федай. Судъ приговорилъ обоихъ преступниковъ къ 5-ти лѣтнему заключенію въ тюрьмѣ. А у меня лично существуетъ почему то такое убѣжденіе, что Кассимъ-ага и его слуга теперь снова разгуливаютъ гдѣ нибудь на свободѣ

Полагаю, что приведенный здѣсь частный примѣръ, занявшій въ книгѣ довольно много лишнихъ страницъ, болѣе отчетливо обрисуетъ положеніе турецкой администраціи среди курдовъ гамидіе, и оставитъ у читателя, по данному вопросу, гораздо больше впечатлѣнія, нежели мое лишь одно голословное заявленіе, что туркъ еще нельзя назвать полными хозяевами районовъ, населенныхъ

курдами, и что политика турецкой администраціи по отношенію курдовъ, вообще, всегда отличалась и отличается еще и теперь большой мягкостью, нетребовательностью и миролюбіемъ.

Вполнѣ хорошо сознаю, что для окончанія главы о курдахъ гамидіе, мнѣ слѣдовало бы привести подробный перечень селеній, принадлежащихъ каждому аширету въ отдѣльности и опредѣлить, хотя бы приблизительно общую числительность дворовъ (домовъ) въ каждомъ изъ нихъ. Но для удовлетворительнаго выполненія таковой задачи, я не располагаю необходимыми для сего данными и мнѣ приходится ограничиться приведеніемъ лишь слѣдующихъ таблицъ.

Перечень курдскихъ полковъ гамидіе по порядку ихъ номеровъ.

№№ полковъ.	Число эскадроновъ въ каждомъ.	Число лошадей по переписи 1901—1902 годовъ.	Пункты квартированія полковыхъ штабовъ.		Названіе аширетовъ.
			Ванскаго вилаета.	Битлисскаго вилаета.	
13	3	365	Бергри.	,,	Гейдеранлы.
14	4	502	Бергри.	,,	Гейдеранлы.
15	4	576	Ванъ.	,,	Шавли.
16	4	—	Арджешъ.	,,	Адамаплы.
17	3	382	Сарай.	,,	Мукури.
18	4	465	Сарай.	,,	Миланъ.
19	4	512	Ванъ.	,,	Шемсики.

№№ полковъ.	Число эскадроновъ въ каждомъ.	Число людей по переписи 1901—1902 годовъ.	Пункты квартированія полковыхъ штабовъ.		Названіе аширетовъ.
			Ванскаго вилаета.	Битлисскаго вилаета.	
20	3	372	Башкале.	,,	Шекіакъ.
21	4	—	Арджешъ.	,,	Адаманлы.
22	4	—	Арджешъ.	,,	Гейдеранлы.
23	4	485	Адильджевазъ.	,,	Гейдеранлы.
24	4	—	Адильджевазъ.	,,	Гейдеранлы.
25	5	692	Адильджевазъ.	,,	Гейдеранлы.
27	4	—	,,	Мелазгертъ.	Гасананлы.
28	4	456	,,	Мелазгертъ.	Гасананлы.
30	4	495	,,	Копъ.	Гасананлы.
31	4	—	,,	Гемгемъ.	Джибранлы.
33	4	—	,,	Гемгемъ.	Джибранлы.
39	5	586	Сарай.	,,	Такури.
56	5	—	Башкала.	,,	Артоши.
58	4	—	Арджешъ	,,	Адаманлы.
59	4	—	Башкале.	,,	Шеніанъ.
60	5	—	Башкале.	,,	Шиданъ.
63	2	—	Между Мелазгертомъ и Арджешемъ.		Халачъ.

т. е. въ предѣлахъ обоихъ вилаетовъ предполагается собрать $23^1/_2$ полка гамидіе или 95 эскадроновъ. Изъ этого числа на долю Ванскаго вилаета приходится 18 полковъ или 75 эскадроновъ, а на долю Битлисскаго — только 5 полковъ или 20 эскадроновъ.

Слѣдующая таблица, въ которой тѣ же данныя расположены нѣсколько въ иномъ порядкѣ,

Названіе аширетовъ.	№№ полковъ.	Имена курдскихъ агаларовъ.	Пункты квартированія полковыхъ штабовъ.
Гейдеранлы.	13	Мемедъ-седыкъ.	Бергри.
Гейдеранлы.	14	Мустафа-бей.	Бергри.
Гейдеранлы.	22	Хаджи-Темюръ-паша	Арджешъ.
Гейдеранлы.	23	Султанъ-бей.	Адильджевазъ.
Гейдеранлы.	24	Мемедъ-Али-бей.	Адильджевазъ.
Гейдеранлы.	25	Гуссейнъ-паша.	Адильджевазъ.
Шавли.	15	Джафаръ-бей.	Ванъ.
Шемсики.	19	Садыкъ-бей.	Ванъ.
Мукури.	17	Ибрагимъ-бей.	Сарай.
Миланъ.	18	Мемедъ-бей.	Сарай.
Токури.	39	Гассанъ-бей.	Сарай.
Шекіакъ.	20	Шерафъ-бей.	Башкале.
Артоши.	56	Гассанъ-бей.	Башкале.
Пеніанъ.	59	Гюфсула-бей?	Башкале.
Шиданъ.	60	Омеръ-бей.	Башкале.
Гасананлы.	27	Фетула-бей.	Мелазгертъ.
Гасананлы.	28	Мемедъ-эминъ-бей.	Мелазгертъ.
Гасананлы.	30	Абассъ-бей.	Конъ.
Джибранлы.	31	Ибрагимъ-бей.	Гемгемъ.
Джибранлы.	33	?	Гемгемъ.
Халачъ.	63	?	Между Арджешемъ и Мелазгертомъ
Адаманлы.	16	Али-бей.	Арджешъ.
Адаманлы.	21	Сулейманъ-бей.	Арджешъ.
Адаманлы.	58	Кулиханъ-бей.	Арджешъ.

показываетъ, что первое мѣсто по численности должно быть отведено аширету Гейдеранлы, формирующему въ предѣлахъ Ванскаго вилаета 6 полковъ тамидіе. Онъ раз-

селенъ въ сѣверной части бассейна Ванскаго озера; вѣрнѣе—на южныхъ склонахъ хребта Алла-дага и вершины Тандурекъ. Та часть его, которая занимаетъ равнину Абаги, извѣстна подъ именемъ Абагинскихъ Гейдеранцевъ, въ отличіе Гейдеранловъ, живущихъ между Тутахомъ, Мелазгертомъ, и Арджешемъ и называемыхъ иногда Патносскими Гейдеранцами.

Слѣдующимъ по величинѣ будетъ аширетъ Гасананлы; онъ разселенъ въ трехъ сосѣднихъ казахъ—Мелазгертъ, Буланыхъ и Хнысъ; въ общемъ даетъ 5 полковъ гамидіе, изъ коихъ три формируются въ предѣлахъ Битлисскаго вилаета.

Затѣмъ пойдетъ также многочисленный аширетъ курдовъ Адаманлы; значительная часть ихъ живетъ въ Баязетской котловинѣ; въ предѣлахъ же Ванскаго вилаета они занимаютъ бассейнъ рѣчки Зиланъ—дараси и врѣзаются въ видѣ клина между двумя группами Гейдеранцевъ—Патносскихъ и Абагинскихъ.

Аширетъ Джибранлы формируетъ два полка и почти весь цѣликомъ находится въ предѣлахъ казы Варто. Остальные аширеты менѣе многочисленны и каждый изъ нихъ выставляетъ не болѣе одного полка гамидіе. Шавли – занимаютъ нахію Тимаръ, на восточномъ берегу Ванскаго озера.

Такури въ казѣ Махмудіе; ихъ селенія растянуты вдоль персидской границы, въ районѣ, лежащемъ къ сѣверу отъ Сарая.

Миланлы—въ тойже казѣ Махмудіе, къ югу отъ Сарая и также вдоль персидской границы.

Мукури—составляютъ какъ-бы вторую линію за двумя только что названными аширетами.

Шемсики живутъ въ смежныхъ частяхъ казъ Махмудіе и Гамидіе; вѣрнѣе—на водораздѣлѣ р.р. Махмудіе и Хошабъ-су; ихъ селенія идутъ въ перемежку съ селеніями такурцевъ и миланцевъ.

Шекіакъ (шкяфты или мезрзеки)—въ казѣ Альбакъ, въ верховьяхъ р. Забъ-су.

Пеніанъ—въ юго-западной части казы Кяваръ.

Шиданъ—въ верховьяхъ р. Хошабъ-су, занимая смежныя части казъ Гамидіе и Нордуза.

Халачъ—въ смежныхъ частяхъ казъ Малазгерта и Арджеша.

Общей характеристики каждаго аширета въ отдѣльности не даю потому, что таковая вполнѣ зависитъ отъ репутаціи главныхъ курдскихъ агаларовъ, ежегодно, то тамъ, то здѣсь, сходящихъ съ житейскаго поприща и замѣняющихся новыми представителями. Въ этомъ отношеніи всѣ курды сходны между

собою. Если начальникомъ аширета является человѣкъ тихій, мирный, спокойный, то таковыя качества немедленно же сообщаются и подчиненнымъ ему курдамъ, даже въ томъ случаѣ, если они раньше пользовались самой нелестной репутаціей.

Наконецъ, группируя курдовъ гамидіе по районамъ ихъ сосредоточенія къ полковымъ штабамъ, получаю еще слѣдующую таблицу.

Перечень штабъ квартиръ курдскихъ полковъ гамидіе.

Пункты квартированія полковыхъ штабовъ.	№ полковъ.	Число эскадроновъ въ каждомъ.	Названіе аширетовъ.	Имена курдскихъ агаларовъ.
Ванскій вилаетъ.				
Бергри.	13	3	Гейдеранлы.	Мамедъ-седыкъ-бей.
	14	4	Гейдеранлы.	Мустафа-бей.
Сарай.	17	3	Мукури.	Ибрагимъ-бей.
	18	4	Миланъ.	Мемедъ-бей.
	39	5	Такури.	Гассанъ-бей.
Башкале.	20	3	Шекіакъ.	Шерафъ-бей.
	56	5	Артоши.	Госсанъ-бей.
	59	4	Пеніанъ.	Гюфсюла-бей?
	60	5	Шиданъ.	Омеръ-бей.
Ванъ.	15	4	Шавли.	Джафаръ-бей.
	19	4	Шемсики.	Садыкъ-бей.

Пункты квартированія полковыхъ штабовъ.	№№ полковъ.	Число эскадроновъ въ каждомъ.	Названіе аширетовъ.	Имена курдскихъ агаларовъ.
Арджешъ.	16	4	Адаманлы.	Али-бей.
	21	4	Адаманлы.	Сулейманъ-бей.
	22	4	Гейдеранлы.	Хаджи-Темюръ-паша.
	58	4	Адаманлы.	Кулиханъ-бей.
Адильджевазъ.	23	4	Гейдеранлы.	Султанъ-бей.
	24	4	Гейдеранлы.	Мемедъ-Али-бей.
	25	5	Гейдеранлы.	Гуссейнъ-паша.
Битлисскій вилаетъ.				
Мелазгертъ.	27	4	Гасананлы.	Фетула-бей.
	28	4	Гасананлы.	Мемедъ-Эминъ-бей.
Конъ.	30	4	Гасананлы.	Абассъ-бей.
Гемгемъ.	31	4	Джибранлы.	Ибрагимъ-бей.
	33	4	Джибранлы.	?
	63	2	Халачъ.	?

Таблица эта даетъ болѣе отчетливое представленіе о распредѣленіи курдскихъ полковъ на общей площади обоихъ вилаетовъ. Легко можно видѣть, что такіе пункты, какъ Башкала, Сарай и Бергри являются штабъ-квартирами 9 курдскихъ полковъ (или 36 эскадроновъ), растянутыхъ вдоль персидской границы. По отношеніи ихъ 2 полка города Вана являются частнымъ резервомъ. Затѣмъ Арджешъ, Адильджевазъ, Мелазгертъ, Конъ

и Гемгемъ—это центръ района, въ предѣлахъ котораго предполагается собрать 12 полковъ или 50 эскадроновъ

Затѣмъ кромѣ перечисленныхъ здѣсь аширетовъ, участвующихъ въ формированіи полковъ гамидіе, существуютъ еще и многіе другіе; нѣкоторыя свѣдѣнія о нихъ можно найти въ отдѣлѣ приложеній (см. статистическія данныя о населеніи и нѣкоторыя свѣдѣнія объ отдѣльныхъ казахъ и нахіяхъ обоихъ вилаетовъ). Дабы не повторяться заканчиваю на этомъ и упускаю также все то, что мною уже было сказано раньше о курдахъ, вообще, въ стратегическомъ и географическомъ очеркахъ.

Кромѣ того о курдахъ написано уже не мало вполнѣ обстоятельныхъ статей другими авторами. Въ числѣ таковыхъ особеннаго вниманія заслуживаетъ трудъ П. Н. Аверьянова. „Курды въ войнахъ Россіи съ Персіей и Турціей“, въ которомъ собрано и сгруппировано много весьма интересныхъ и поучительныхъ архивныхъ и историческихъ данныхъ.

ОТДѢЛЪ ПРИЛОЖЕНІЙ

Приложеніе № 1.

О средней численности дыма (двора или семьи).

Я не стану приводить здѣсь всего того, что мнѣ пришлось перечесть по отношенію къ этому вопросу; скажу только, что большинство опредѣляетъ въ среднемъ численность семьи, въ различныхъ районахъ Азіатской Турціи, меньше 7—8 душъ; считаютъ обыкновенно, что 5—6 душъ (а не то и 4 души) на семью—число вполнѣ достаточное и что его скорѣе можно уменьшить, нежели увеличить. Это число и вводятъ, какъ коефиціентъ, для перехода отъ числа душъ къ числу жителей вообще. Весьма немногіе принимаютъ среднюю численность семьи—8 душъ. Я считаю эту цифру болѣе подходящей и въ подтвержденіе такого положенія приведу слѣдующее.

Мои четырехлѣтніе разъѣзды, по этой части Азіатской Турціи, многократно приводили меня въ семьи, среди которыхъ насчитывалось 30—40 душъ и болѣе. Вслѣдствіе весьма патріархальнаго склада жизни, какъ армянъ, такъ и курдовъ, выдѣленіе членовъ семьи въ особый дворъ происходитъ здѣсь, въ большинствѣ случаевъ, тогда, когда умираетъ глава семьи; до его же смерти, всѣ его сыновья съ ихъ женами и дѣтьми остаются членами одного и того-же семейства. Поэтому, нерѣдко, можно встрѣтить семьи, въ которыхъ найдутся не только внуки, но и правнуки; все это потомство живетъ совмѣстно и составляетъ въ совокупности одинъ домъ въ 40—50 душъ и болѣе. Мнѣ

приходилось встрѣчать даже братьевъ, нераздѣльно живущихъ послѣ смерти своего отца, какъ жили они и при немъ. Крайне сожалѣю о томъ, что не велъ систематическихъ записей по этому весьма интересному вопросу. Если-бы мнѣ, за все время моихъ разъѣздовъ, пришлось опросить, скажу —1000 семей, то, въ среднемъ выводѣ, получилась-бы цифра, по всей вѣроятности, весьма близкая къ дѣйствительности. Одно время я принялъ было за правило записывать число душъ въ семьѣ того хозяина, у котораго мнѣ приходилось ночевать. Черезъ мѣсяцъ съ небольшимъ, у меня въ среднемъ получилась такая высокая цифра, которая заставила меня призадуматься надъ тѣмъ, возможно-ли, помощью такихъ записей, правильно опредѣлить среднюю численность семьи. Въ среднемъ я получилъ около 16 душъ въ семьѣ. Я вскорѣ догадался, почему получилась такая большая цифра. При ночлегахъ въ селеніяхъ, проѣзжающему европейцу отводятъ обыкновенно лучшее помѣщеніе, т. е. помѣщеніе въ болѣе богатой и зажиточной семьѣ, а слѣдовательно, почти всегда, въ семьѣ многолюдной. Такимъ образомъ, въ мои записи вносились одни дома многолюдные. Ошибку эту можно было-бы исправить; слѣдовало лишь въ каждую запись включать одну—двѣ семьи болѣе бѣдныхъ. Но я почему-то бросилъ свои замѣтки, не подозрѣвая, что, со временемъ, мнѣ придется болѣе подробно заняться этимъ вопросомъ. Будущимъ рекогносцерамъ, можно рекомендовать—удѣлять такимъ записямъ нѣкоторое вниманіе. Въ Азіатской Турціи, при всевозможныхъ остановкахъ въ пути, уже существуетъ такое обыкновеніе, что одинъ—два человѣка изъ селенія являются къ проѣзжающему съ извѣстнаго рода привѣтствіемъ (визитомъ—что ли). Иногда это бываетъ хозяинъ дома, иногда старшій въ селеніи, иногда просто желающіе посмотрѣть на проѣзжающаго. Для того чтобы не оставлять безъ вниманія такихъ визитеровъ, нерѣдко приходится искать темъ для разговоровъ, прерывающихся обыкновенно большими паузами. И такая тема, какъ опросъ пришедшаго о его семьѣ, женатъ-ли онъ (несомнѣнно женатъ), имѣются-ли у него сыновья, дочери, есть-ли внуки... сколько всего душъ въ его семьѣ... всѣ такого рода вопросы не только не возбудятъ

какого либо подозрѣнія, но будутъ приняты даже за особаго рода вниманіе. Въ теченіе мѣсяца разъѣздовъ, свободно можно занести 100 семей, для краткости, въ общемъ числѣ душъ, безъ подраздѣленія на сыновей, дочерей, внуковъ и проч. Такого рода опросы извѣстнаго, болѣе значительнаго, числа лицъ несомнѣнно дадутъ, въ среднемъ выводѣ, весьма важную цифру — приблизительной средней величины семьи.

1) Переходя къ даннымъ, которыя заставляютъ меня принять среднюю величину дыма въ 8 душъ, остановлюсь прежде всего на статьѣ А. Ерицова — «Опытъ статистическаго очерка народонаселенія Турецкой Арменіи, 1881 года», помѣщенной въ «Извѣстіяхъ Кавказскаго Отдѣла Императорскаго Географическое Общества». Останавливаюсь на этой статьѣ не потому, чтобы найти въ ней подтвержденіе высказанному мною положенію, а лишь для того, чтобы избѣгнуть, пожалуй, основательнаго упрека въ томъ, что я не знакомъ съ трудомъ такого лица, мнѣніе котораго, въ данномъ случаѣ, должно быть въ извѣстной степени компетентнымъ. Дѣйствительно, время дѣятельности А. Ерицова относится ко времени занятія Эрзерумской области русскими войсками, ко времени образованія въ этой области русскихъ округовъ (Баязетскаго, Алашкертскаго, Хоросанскаго, Гассанкальскаго, Хнысскаго, Ольтинскаго и Эрзерумскаго), т. е. именно къ тому времени, когда условія статистическаго изслѣдованія страны во много разъ болѣе благопріятствовали такимъ-же изслѣдованіямъ въ позднѣйшее время.

Ерицовъ пользовался архивомъ Эрзерумскаго «Меджелисъ-идарэ-вилаети», архивомъ Эрзерумской Армяно-Григорьянской метрополіи, списками населенныхъ пунктовъ, представленными начальниками вышепоименованныхъ округовъ. О всѣхъ этихъ источникахъ А. Ерицовъ отзывается неодобрительно. Занимаясь изслѣдованіемъ Эрзерумской области и широко пользуясь правомъ разъѣздовъ для повѣрки всякого рода свѣдѣній, онъ несомнѣнно долженъ принадлежать къ числу лицъ, съ мнѣніемъ которыхъ, по необходимости, приходится считаться. По положенію своему онъ былъ не поверхностный, случайный наблюда-

тель или путешественникъ, а лицо, долженствующее быть, болѣе или менѣе, орьентированнымъ хотя бы въ такомъ вопросѣ, какъ вопросъ о средней численности одного дома.—Къ сожалѣнію, сообщенныя А. Ерицовымъ свѣдѣнія не отличаются въ этомъ отношеніи извѣстной опредѣленностью. На страницѣ 28 вышеименованнаго очерка онъ говоритъ между прочимъ такъ: «По моимъ выводамъ, на каждый домъ «горда слѣдуетъ считать 3 души мужчинъ и 2 души женскаго пола, «итого 5 душъ; на дымъ курда—$3^1/_2$ муж. и $2^1/_2$ жен., итого 6 душъ; «на дымъ остальныхъ мусульманъ $4—4^1/_2$ муж. и $3—3^1/_2$ жен., или «7—8 душъ. Между тѣмъ семейства христіанъ вообще и армянъ въ «особенности, подъ этотъ счетъ не могутъ быть подведены. Въ Турціи «у угнетенныхъ и подверженныхъ опасности народностей, семейства «сплочены и многочисленны, такъ какъ лишь въ численности членовъ «они находятъ (?) личную и имущественную безопасность. Это об- «стоятельство бросается въ глаза, при сопоставленіи семействъ город- «скихъ и сельскихъ армянъ. Въ Турціи горожане армяне поставлены «въ болѣе благопріятныя условія, нежели сельскіе армяне. Вслѣдствіе «этого, въ городахъ семейства раздробляются чаще, чѣмъ въ селеніяхъ. «Въ городахъ рѣдко можно найти армянскую семью въ 15 или 20 «членовъ, тогда какъ въ селеніяхъ не мало домовъ, насчитывающихъ «30, 40 и даже 50 душъ».

Вполнѣ могу подтвердить лишь послѣднее. Къ сожалѣнію Ерицовъ всетаки не дастъ средней численности дома армянина; но, во всякомъ случаѣ, надо полагать, что онъ склоненъ опредѣлить таковую цифрой, большею 8-ми человѣкъ на одинъ домъ. Относительно-же величины семьи курда, могу замѣтить, что хотя Эрицовъ и говоритъ, что онъ получилъ цифру—6, по своимъ выводамъ, но сообщенныя имъ далѣе, въ той-же статьѣ, цифровыя данныя для санджаковъ Вана и Муша совершенно не подтверждаютъ такихъ выводовъ, и даже болѣе того—свидѣтельствуютъ о томъ, что семья курда превосходитъ по численности семью армянина. Чтобы не быть голословнымъ, привожу здѣсь выписку страницъ 35—39; для краткости перечисляю лишь дома курдовъ и армянъ.

Названіе района.	Число дворовъ.		Число душъ.		Число душъ на одинъ домъ.	
	Курды.	Армяне.	Курды.	Армяне.	Курды.	Армяне.
Городъ Ванъ и окрестныя казы .	1311	8394	21400	83904	16,3	10
Абага и прч . .	1000	60	7000	550	7	9,1
Агбакъ (Альбакъ)	1300	1200	11000	10500	7,7	8,7
Шикякъ . . .	320	140	3000	1000	9,2	7,1
Бейтъ-уль-шебабъ	320	80	2400	810	7,	10
Шамдинанъ . .	1990	440	25260	3245	12,6	7,4
Махмудіе . . .	4126	2216	31520	12205	7,7	5,6
Арджешъ . .	2680	2248	25934	24500	9,6	10,9
Адельджевазъ. .	2086	1904	18160	19260	8,7	10,1
Шатахъ	1000	1230	6200	10990	6,2	8 8
Мушъ (Санджакъ)	9060	18812	61880	145440	6,2	7,7
Итого . .	25193	36724	227294	316904	9,0	8,6

Вотъ какія цифры получаются на основаніи данныхъ Ерицова Онѣ совершенно не отвѣчаютъ высказаннымъ имъ положеніямъ и даютъ право утверждать, что, долженствующее быть компетентнымъ, мнѣніе Ерицова, для районовъ Ванскаго и Битлисскаго вилаетовъ, на основаніи имъ-же сообщенныхъ цифровыхъ данныхъ—не подтверждается; и средняя величина дома курда опредѣляется не 6-ю, а 9-ю душами на одинъ домъ. *)

*) Два года спустя А. Ерицовъ помѣстилъ въ приложеніи къ 1-му выпуску VIII тома «Извѣстій Кавказ. Отд. Импер. Русскаго Геогр. Общества» — «Списокъ селеній бывшей Эрзерумской области, находившейся во временномъ управленіи Россіи». Въ предисловіи къ этому списку Ерицовъ говоритъ о томъ, что въ спискѣ достовѣрны лишь названія селеній; число домовъ – приблизительно вѣрно, а число душъ – заслуживаетъ малаго довѣрія. Дѣйствительно, достаточно бѣглаго просмотра этихъ списковъ, чтобы убѣдиться, какъ число душъ въ селеніяхъ опредѣлялось, во многихъ случаяхъ, простымъ умноженіемъ числа дворовъ на 4, иногда съ нѣкоторою надбавкою, для того, по

2) Въ томѣ VIII, часть II—трудовъ А. М. Колюбакина, въ спискѣ населенныхъ пунктовъ казы Буланыхъ, для нѣкоторыхъ селеній встрѣчаются данныя какъ о численности дворовъ, такъ и жителей. Я привожу здѣсь выписку такихъ селеній (см. стр. 33).

	Число душъ	Дворовъ	Число душъ на дворъ.
Енджалу	1167	150	7,2
Ширванъ-шейхъ	1023	150	6,9
Хамза-шейхъ	779	95	8,2
Тегутъ	953	130	7,2
Битлу	36	9	4
Мачитлу	681	65	10,5
Мрбаръ	350	60	5,8
Лотаръ	1567	166	9,4
Пиранъ	445	60	7,4
Шехягубъ	810	114	7,1
Лизъ	1780	150	11,8
Хошгяды	975	110	8,8
Шехвали	415	77	5,4
Абри	1070	140	7,6
Качанъ	370	40	9,2
Піонкъ	610	66	9,2
Пркашенъ	455	75	6,0
Моллакентъ	959	91	10,2
Отгонкъ	735	95	7,7

всей вѣроятности, чтобы такое умноженіе на 4 не особенно бросалось въ глаза.—На основаніи такихъ данныхъ, несомнѣнно, трудно было-бы рѣшить вопросъ о средней величинѣ семьи. Тѣмъ не менѣе, во 2-мъ выпускѣ VIII тома «Извѣстій Кавк. Отд. Импер. Рос. Геогр. Общества 1885 г.» приходится встрѣтить опять данныя А. Ерицова. Здѣсь перепечатана заново общая таблица народонаселенія Эрзерумской области въ половинѣ 1878 года и въ примѣчаніи № 6 къ этой таблицѣ говорится, что на одинъ домъ христіанскій приходится 8 душъ, а на мусульманскій—5 съ небольшимъ. Этотъ выводъ уже прямо противорѣчитъ раньше высказанному положенію, опредѣляющему домъ курда въ 6 душъ, а мусульманскій (турка) въ 8 душъ—въ среднемъ выводѣ на домъ мусульманина должно получиться 7 душъ, а ни какъ не 5.

Нейнукъ	148	28	5,3
Моллакарикъ	165	33	5,0
Акракъ	175	40	4,6
Шахбаратъ	176	40	4,6
Молладавудъ	220	37	6,0
	16266	2069	7,99

Эти свѣдѣнія, собранныя лично самимъ авторомъ на мѣстѣ, несомнѣнно, должны заслуживать полнаго довѣрія. Какъ показываетъ средній выводъ для 2069 дворовъ, средняя величина двора (считая армянъ и курдовъ вмѣстѣ) опредѣляется цифрою—7,95, весьма близкою къ 8-ми.

3) Въ началѣ 1895 года въ Сасунъ была командирована смѣшанная международная комиссія, для разслѣдованія происшедшихъ въ этой казѣ въ 1894 году кровавыхъ событій. Въ число главныхъ задачъ этой комиссіи входило опредѣленіе общаго числа жителей, находившихся въ районѣ потерпѣвшихъ и разрушенныхъ селеній. Послѣ весьма тщательныхъ, надо полагать, изслѣдованій *), относящихся къ этому вопросу, члены комиссіи рѣшили принять среднюю величину одного дома въ 10 душъ **).

4) Въ числѣ аргументовъ въ пользу того мнѣнія, что на семью слѣдуетъ считать не менѣе 8-ми душъ, первенствующее значеніе будутъ имѣть собранныя въ Россіи статистическія свѣдѣнія за 1886 и 1898 годы, относящіяся къ области Карсской и губерніи Эриванской. Эти два района, въ особенности Карсскій, имѣютъ населеніе, почти одноплеменное съ населеніемъ Эрзерумскаго виласта, какъ здѣсь, такъ и тамъ—турки, армяне, курды, Чезиды. Если въ Карсской области входятъ въ извѣстномъ числѣ русскіе, а въ Эриванской

*) Комиссія работала около полугода.

**) Заимствовано изъ Желтой книги: «Documents Diplomatiques—Affaires arméniennes 1893—1897»Стр 112. Ce tableau, qui comprend à la fois les chiffres officiels et ceux résultant des dépositions de l'enquête, permet d'évaluer à un minimum de 450—500 maisons le nombre des maisons des villages ci-dessus énumérés. Si l'on prend pour moyenne comme des données de l'enquête autorisent le chiffre de 10 personnes par maison-on arrive á un total de 4500—5000 âmes pour la population de villages précités».

губ.—персіяне, то всежъ таки преобладаніе здѣсь прочихъ народностей позволяетъ, въ этнографическомъ отношеніи, поставить эти русскія области въ одинъ рядъ съ сосѣдними вилаетами Азіатской Турціи—Эрзерумскимъ, Битлисскимъ и Ванскимъ.—Сравнительная однородность племенного состава населенія, затѣмъ, одинаковый складъ жизни, установившихся обычаевъ, одинаковый характеръ домашняго быта, жилья и все прочее... все это даетъ право не только предполагать, но даже утверждать, что такая данная, какъ цифра средней величины одной семьи, должна быть приблизительно одинакова въ этихъ обоихъ районахъ. Если между этими цифрами и должна существовать какая либо разница, то развѣ только въ томъ, что средняя величина одного дома для Ванскаго и Битлисскаго вилаетовъ должна быть нѣсколько больше, чѣмъ для Карсской области и Эриванской губерніи; больше потому, что, какъ уже сказано было раньше, выдѣленіе части семьи въ особый домъ въ Аз. Турціи совершается значительно рѣже, чѣмъ въ Россіи. Мнѣ не приходилось пользоваться подлинными посемейными списками Карсской области и Эриванской губерніи, и я руководствуюсь лишь общими для сего числами, помѣщенными въ Кавказскомъ календарѣ за 1901 годъ (Отд. III, стр. 42—43). Привожу необходимую выписку.

Эриванская губернія.

	Число двор. въ 1886 г.	Число душъ въ 1886 г.	Средняя вел. на одинъ домъ
Эриванскій уѣздъ	16972	113614	6,7
Александропольскій уѣздъ . .	16905	135731	8,0
Нахичеванскій » . .	12266	84020	6,8
Новобаязетскій » . .	13104	103611	7,8
Сурмалинскій » . .	9748	71066	7,3
Шаруро-Дарагельскій » . .	8435	61772	7,3
Эчміадзинскій » . .	13488	100591	7,4
	90918	670405	7,4

Карсская область.

Карсскій округъ (безъ Карса) . .	9614	98941	10,3
Кагызманскій округъ (безъ Кагызмана)	4115	48860	11,8
Ардаганскій (безъ г. Ардагана) .	5709	60200	10,6
Ольтинскій (безъ г. Ольты) . .	3231	27800	8,8
	22669	235801	10,4

Опредѣляя теперь среднюю величину дома для Эриванской губерніи и Карсской области вмѣстѣ, получу цифру, весьма близкую къ 8-ми.

Данныя этой выписки указываютъ, между прочимъ, что въ Эриванской губерніи средняя величина семьи значительно меньше (на 25%), нежели въ Карсской области. Я не располагаю данными, которыя позволили бы мнѣ сказать, что посемейные списки Эриванской губерніи отличаются меньшею точностью, чѣмъ таковые-же списки Карсской области, но, тѣмъ не менѣе, склоненъ думать, что значительно большая цифра (10,4) средней величины семьи въ Карсской области происходитъ именно отъ большей полноты посемейныхъ списковъ этой послѣдней потому, что въ посемейные списки трудно записать что нибудь лишнее и гораздо легче не записать, всегда находящійся въ населеніи, извѣстный процентъ лицъ, имѣющихъ возможность ускользнуть отъ переписи.

Приложеніе II.

Сасунскія событія 1894 года.

Я считаю необходимымъ нѣсколько подробнѣе остановиться на нѣкоторыхъ данныхъ, касающихся этихъ событій, по слѣдующимъ причинамъ. Прежде всего потому, что событія эти имѣли мѣсто въ предѣлахъ Битлисскаго вилаета. Они весьма характерны для детальнаго очерка армянскаго вопроса, и по нимъ можно составить себѣ понятіе о безурядицахъ слѣдующаго періода 1895—1896 годовъ, когда подобнаго рода Сасуны явились въ числѣ цѣлыхъ десятковъ. Наконецъ, они, какъ нельзя лучше, доказываютъ то положеніе, что тамъ, гдѣ заведутся армянскіе агитаторы—сейчасъ-же подымаются грабежи, убійства, рѣзня. Тамъ гдѣ агитаторовъ нѣтъ—все обстоитъ благополучно и армянамъ живется, въ общемъ, не дурно.

Сасунскія событія взбудоражили всю Европу и послужили предлогомъ вмѣшательства державъ во внутреннія дѣла Турціи. О Сасунской рѣзнѣ говорили повсюду и изображали это событіе рядомъ какихъ-то ужасовъ и самыхъ безчеловѣчныхъ поступковъ.

Въ виду этого, по настоянію представителей иностранныхъ державъ въ Константинополѣ, въ концѣ 1894 года была составлена особая комиссія (исключительно изъ турокъ), которой и было поручено разслѣдованіе Сасунскихъ безпорядковъ, на мѣстѣ ихъ происшествія. Въ составъ этой комиссіи были допущены, въ качествѣ присутствующихъ (но не членовъ), консульскіе делегаты державъ, имѣющихъ своихъ представителей (консуловъ) въ Эрзерумѣ, а именно: Вильбертъ (фр.), Пржевальскій (рус.) и Чиплей (англ.). Они должны были вести журналъ засѣданій комиссіи и представить таковой по окончаніи слѣдствія. Такъ какъ чтеніе журнала 106 засѣданій *) едва ли кто могъ одолѣть безъ особенной затраты для сего труда и времени, то

*) Засѣданія комиссіи длились почти 6 мѣсяцевъ, съ 24 января 1895 года по 16 іюля того-же года, при чемъ было опрошено 190 свидѣтелей.

делагаты представили отъ себя колективный рапортъ, въ который вошли лишь извѣстныя выдержки журнала работъ комиссіи. Судя по донесенію (15 августа 1895 г.) французскаго посланника Камбона*). редактированіе какъ журнала засѣданій, такъ и колективнаго рапорта делегатовъ принадлежитъ, главнымъ образомъ, Вильберту. Содержаніе этого колективнаго рапорта я привожу далѣе полностью. Хотя онъ и не дастъ вполнѣ удовлетворительнаго объясненія сущности главныхъ событій въ Сасунѣ, но, тѣмъ не менѣе, я считаю умѣстнымъ привести этотъ документъ въ переводѣ на русскій языкъ, такъ какъ онъ всетаки интересенъ во многихъ отношеніяхъ. Чтеніе его оставило у меня впечатлѣніе ужъ слишкомъ сквозящихъ по всюду личныхъ мнѣній самаго Вильберта, видимо, заранѣе поставившаго себѣ цѣлью—если не полное оправданіе армянъ, то, во всякомъ случаѣ, строжайшій разносъ турецкой администраціи. Желающіе могутъ прочесть этотъ документъ въ подлинникѣ и составить по немъ свое личное мнѣніе. Я не имѣю въ виду останавливаться здѣсь надъ разборомъ всего рапорта, и ограничусь лишь нѣкоторыми замѣчаніями.

Хотя въ своихъ заключительныхъ выводахъ делегаты и говорятъ—«что нельзя отрицать: ни существованія пропоганды, ни при«сутствія Мурада (главнаго агитатора) и его товарищей среди жите«лей Кавара и Талори, а равно и участія ихъ въ сраженіяхъ, веден«ныхъ армянами... что враждебныя дѣйствія противъ правитель«ственныхъ агентовъ въ инцидентѣ у сел. Акчесоръ можно считать «доказанными, но только не въ такой степени, какъ это было пред«ставлено на слѣдствіи **) и т. д.» (читатель можетъ обратиться дальше къ тексту самаго рапорта), но, въ концѣ концовъ, выходитъ будто-бы такъ, что во всемъ виноваты только одни турки. Мнѣ кажется, что съ этимъ едва-ли можно согласиться. Армяне сельчане, несомнѣнно, могутъ заслуживать полнаго сожалѣнія потому, что они являлись уже много разъ жертвой политической пропоганды; но

*) Желтая книга 1893—1897 г.г. Affaires armeniennes, стр. 96.

**) Къ сожалѣнію въ рапортѣ делегатовъ ничего не говорится о томъ, въ какой-же именно степени выразились эти враждебныя дѣйствія противъ правительственной власти.

оправдывать ихъ вполнѣ, даже на основаніи тѣхъ данныхъ, которыя приведены въ рапортѣ делегатовъ, также нельзя, какъ нельзя всю вину сваливать только на однихъ турокъ.

Далѣе, въ томъ-же рапортѣ, Вильбертъ (или главнымъ образомъ Вильбертъ — такъ мнѣ кажется) говоритъ слѣдующее..... «въ послѣдніе годы отношенія армянъ и курдовъ въ округахъ Кавара и «Талори замѣтно измѣнились къ худшему. Политическій агитаторъ, «Амбарцумъ Бояджанъ, называемый Мурадомъ, *воспользовался* этимъ, «чтобы сформировать банду, причинившую затѣмъ нѣкоторыя бѣды «курдамъ. Раздраженные курды сообща нападаютъ на армянъ и сра«женія начинаются».

Послѣдняя фраза прекрасно объясняетъ начало и причину всѣхъ безпорядковъ, происшедшихъ за послѣдніе годы въ Турціи. Удивляюсь даже—какъ это Вильбертъ, видимо защищающій армянскихъ агитаторовъ, рѣшился высказать подобную истину. Не могу обойти молчаніемъ словъ: «Мурадъ *воспользовался* ухудшеніемъ отношеній между армянами и курдами». Какъ это *воспользовался*?.... Не воспользовался, а *создалъ* это положеніе!... Создалъ наравнѣ съ предшествовавшими ему агитаторами. Въ 1893 году на этомъ поприщѣ работалъ Дамадіанъ (см. далѣе рапортъ делегатовъ), а Бояджанъ—Мурадъ лишь продолжалъ начатое Дамадіаномъ. Да, затѣмъ, въ одномъ изъ пунктовъ того-же отчета вполнѣ опредѣленно говорится слѣдующее... «Наброски письма «въ записной книжкѣ Мурада доказываютъ вполнѣ, что Мурадъ, также «какъ и Дамадіанъ, прибылъ въ Сасунъ съ тайной политической цѣлью — «вызвать столкновеніе армянъ съ курдами.» Главная цѣль всѣхъ армянскихъ агитаторовъ—создавать враждебное положеніе между мусульманами и христіанами, разжигать страсти, натравлять курдовъ и турокъ на армянъ съ тѣмъ, чтобы добиться кровопролитія, необходимаго какъ предлогъ, для вмѣшательства въ дѣла Турціи иностранныхъ державъ, ласкающихъ армянъ надеждою—создать для нихъ независимое положеніе.

Въ томъ же рапортѣ, по поводу раньше существовавшихъ въ Сасунѣ отношеній между армянами и курдами, имѣется, между про-

чимъ, такое выраженіе (показаніе одного изъ свидѣтелей):.. «эти два народа (курды и армяне) жили какъ братья *земли и воды*». Да, можно добавить, жили цѣлыя столѣтія и могли бы жить въ этомъ согласіи еще долго. Но вотъ ревнителямъ армянскаго вопроса желательно было создать здѣсь кровавую трагедію и они ее создали!... И не только создали, но и раздули до ужасающихъ размѣровъ. По первымъ извѣстіямъ, французскій консулъ въ Діарбекирѣ*) опредѣлялъ число погибшихъ въ 7500 человѣкъ; 30 селеній было сожжено, 400 женщинъ уведено, 200 женщинъ, освобожденныхъ муширомъ, пытались утопиться!... и проч. Данныя слѣдствія комиссіи представляютъ по этому поводу нѣсколько меньшія цифры. Число констатированныхъ комиссіей смертей опредѣлено слѣдующее:

Въ селеніи	Шеникъ	114.	Всего 277.
„	Семаль	78.	
„	Геліегюзанъ	40.	
„	Агни	21.	
„	Споганкъ	10.	
„	Талори	14.	

Можно замѣтить, что сюда включены и безъ вѣсти пропавшіе, а равно и случаи сомнительной смерти (**). О женщинахъ, уведенныхъ въ количествѣ 400, въ отчетѣ ничего не упоминается; о 200 женщинахъ, пытавшихся утопиться — тоже. Установленіе такого незначительнаго числа жертвъ, можетъ быть, слѣдуетъ приписать недобросовѣстному веденію самого слѣдствія и старанію турецкихъ властей скрыть истинное число погибшихъ? Очень можетъ быть; оспари-

(*) См. далѣе донесеніе отъ 5 октября 1894 года.

(**) Къ рапорту делегатовъ приложены поименные списки погибшихъ; я ихъ не привожу, дабы не увеличивать объема книги. Сдѣлаю лишь нѣкоторыя выдержки. Такъ напримѣръ, заявляются убитыми сыновья Артина-Тортанъ (3-хъ лѣтъ) и Арамъ (одного года). По показаніямъ нѣкоего Эрко, Тортанъ убитъ въ ущельи Геліе Генгери солдатами; кромѣ того смерть обоихъ сыновей Артина подтверждается показаніями нѣкоего Маймо, но онъ называетъ ихъ Тартаномъ и Симо. Нѣкій Саркисъ утверждаетъ смерть Арама во время бѣгства, но отрицаетъ существованіе Тартана. Еще примѣръ: заявляется объ убійствѣ Майрамъ и ея дочерей: Шушанъ (6 лѣтъ) и Айнанъ (3 лѣтъ); Саркисъ отрицаетъ, что эти члены его семьи были убиты и утверждаетъ, что его жена и двѣ дочери умерли, послѣ ихъ обратнаго возвращенія въ Шеникъ. Моймо Мартиросъ (братъ Саркиса) и Ребе (жена Мартироса) подтверждаютъ убійство Майрамъ и его двухъ дочерей — Шушанъ и Айнанъ.

вать это нельзя. Но всетаки трудно предположить, чтобы отъ делегатовъ, бывшихъ на мѣстѣ происшествія, можно было-бы укрыть тысячи смертей; а между тѣмъ, о такомъ числѣ погибшихъ они ничего неупоминаютъ; они лишь ограничиваются жалобой—«на смутный и запутанный характеръ показаній, исходящихъ даже отъ правительственныхъ агентовъ, свидѣтельскія показанія которыхъ также ненадежны, какъ и всѣхъ прочихъ свидѣтелей.»

Въ заключеніе своего рапорта, делегаты прямо говорятъ, что—«при такихъ условіяхъ понятно, что слѣдствіе комиссіи, не смотря «на его продолжительность и число выслушанныхъ свидѣтелей, уста«новило весьма небольшое число удостовѣренныхъ фактовъ, и «продолженіе слѣдствія, еслибы оно и дальше велось въ томъ-же духѣ, «не давало никакой надежды, на болѣе широкое раскрытіе истины.

Скажу нѣсколько словъ о характерѣ самого слѣдствія. Велось оно дѣйствитеьно странно. Делегаты просятъ, напримѣръ, установить срокъ пребыванія войскъ въ округѣ Талори, просятъ дать имъ объ этомъ вполнѣ надежныя данныя изъ официальныхъ документовъ, писанныхъ во время самихъ дѣйствій. Какъ предсѣдатель, такъ и члены комиссіи очень хорошо знаютъ, какъ, когда и куда прибывали части Сасунскаго отряда, въ какомъ селеніи и сколько оставались командированные баталіоны и проч... Одна уже телеграфная переписка по этому вопросу дастъ вполнѣ надежныя данныя. Но на требованія делегатовъ, комиссія предлагаетъ имъ довольствоваться лишь показаніемъ полковника Тефикъ-бея, которому они именно не довѣряютъ, такъ какъ его показанія совершенно расходятся съ другими свидѣтельскими показаніями, по мнѣнію делегатовъ, болѣе надежными. Такимъ образомъ, даже такой вопросъ, какъ время пребыванія турецкихъ войскъ въ Талори, остается невыясненнымъ. Еще примѣръ. Нѣкій Таво утверждаетъ, что 30 іюля армяне еще находились въ селеніи Семаль и указываетъ на Меджидъ-он-баши,*) какъ на человѣка, который можетъ подтвердить тоже самое. Делегаты просятъ дать немедленно-же очную ставку обоимъ свидѣтелямъ; но члены комиссіи

*) Находящагося тутъ-же на службѣ у комиссіи.

отвѣчаютъ на это отказомъ. Подобное отношеніе къ требованіямъ делегатовъ можно назвать прямо таки вызывающимъ. И если внимательно слѣдить за ходомъ процесса, то это, пожалуй, даже комедія, а не слѣдствіе. Вникая въ сущность дѣла, едвали можно было ожидать чего нибудь иного. Была ли для турокъ необходимость разслѣдованія Сасунскихъ событій 1894 года, событій извѣстныхъ имъ лично, во всѣхъ деталяхъ? Члены комиссіи прекрасно знали, что слѣдствіе ведется лишь для того, чтобы добыть данныя, для обвиненія турецкихъ войскъ и турецкой администраціи. Они хорошо понимали, что вся процедура слѣдствія должна быть продѣлана лишь предъ делегатами. А эти послѣдніе, по всей вѣроятности, неоднократно давали чувствовать свое присутствіе въ качествѣ обличителей турецкой администраціи, что должно было сильно щекотать самолюбіе турокъ; и послѣдніе, въ степени предоставленныхъ имъ полномочій, прямо таки третировали европейскихъ делегатовъ. Это обстоятельство, въ свою очередь, еще болѣе вооружало делегатовъ противъ членовъ комиссіи, а отсюда, по всей вѣроятности, тотъ обличительный для турокъ характеръ колективнаго рапорта, въ которомъ делегаты всегда склонны принять болѣе сторону армянъ, нежели турокъ*).

Такимъ образомъ, на дѣлѣ получалось приблизительно слѣдующее. Турки должны были выдать самихъ себя на судъ европейскихъ дипломатовъ, выдать въ такомъ дѣлѣ, въ которомъ они считали себя вполнѣ правыми, въ такомъ дѣлѣ, въ которомъ и оправдываться то не имѣли никакого желанія, считая это для себя даже обиднымъ. Съ другой стороны, если за турецкими войсками и были какіе нибудь грѣхи—излишней ревности въ атакѣ и затѣмъ въ преслѣдованіи отступавшихъ армянъ, то, уже, конечно, комиссія считала даже своимъ долгомъ—оберечь солдатъ и офицеровъ отъ всякихъ упрековъ за слишкомъ ревностное поведеніе. Странно было-бы даже предполо-

*) Изъ 26 обвинительныхъ пунктовъ, представленныхъ противъ армянъ, делегаты считаютъ доказанными, и то условно, не болѣе 4—5 пунктовъ; а остальные отвергаютъ, какъ недоказанные.

гать или допустить, чтобы турки выдали передъ делегатами тѣхъ начальниковъ частей и тѣхъ солдатъ, которые вели себя, по мнѣнію турокъ, вполнѣ похвально. И вотъ, чтобы дать европейскимъ делегатамъ извѣстное удовлетвореніе—сооружается (легко допустить—вполнѣ умышленно) такое слѣдствіе, чтобы въ немъ, по возможности, меньше было яснаго и понятнаго. И на дѣлѣ мы видѣли страшную путаницу въ показаніяхъ—самыхъ противорѣчивыхъ, непонятныхъ, одно другое уничтожающихъ, Армяне показываютъ одно, курды и турки—совершенно противоположное; являются армяне, свидѣтельствущіе противъ армянъ, и курды противъ курдовъ, и турки противъ курдовъ, . . . получается полный сумбуръ, среди котораго нѣтъ возможности различить истиннаго свидѣтеля отъ подставного! Нисколько не смущаясь этимъ сумбуромъ, члены комиссіи, повидимому, и старались, главнымъ образомъ, о томъ, чтобы осталось, по возможности, болѣе неразъясненныхъ фактовъ. Видимо, они даже и пытались оправдываться въ тѣхъ случаяхъ, когда это для нихъ было вполнѣ возможно. Таково, по крайней мѣрѣ, оставшееся у меня впечатлѣніе, послѣ чтенія самаго отчета.

Затѣмъ, каждый, по всей вѣроятности, можетъ замѣтить, что отчетъ написанъ недостаточно ясно и объемъ его мало соотвѣтствуетъ, собственно, его содержательности. Послѣдняя страница отчета посвящена исключительно критической оцѣнкѣ дѣятельности турецкой администраціи, въ такихъ ея положеніяхъ, которыя слѣдствіемъ выяснены не были. Трактуется, напримѣръ, о первомъ столкновеніи армянъ съ курдами на высотахъ Кемпрю-шерифъ-ханъ или о времени отступленія армянъ на Антокъ-даръ; говорится объ этомъ довольно много, но для читателя, отъ всѣхъ приводимыхъ по этимъ вопросамъ сужденій, дѣло не разъясняется, а еще болѣе запутывается. Первыя консульскія донесенія о Сасунскомъ дѣлѣ представляли его по существу вполнѣ не сложнымъ и болѣе понятнымъ:—«вооруженные банды армян-«скихъ агитаторовъ причинили нѣкоторыя бѣды курдамъ и оказали «вооруженное сопротивленіе административнымъ властямъ. Раздражен-«ные курды сообща нападаютъ на армянъ и сраженіе начинается

«Затѣмъ, приходятъ войска, подкрѣпляютъ курдовъ и совмѣстно съ «ними разбиваютъ армянъ на всѣхъ пунктахъ» *).

Читая же колективный рапортъ делегатовъ, получаешь впечатленіе полной неудовлетворенности; вмѣсто разъясненія сущности всего дѣла—является, наоборотъ, болѣе смутное представленіе о всѣхъ происходившихъ въ Сасунѣ событіяхъ.

Наконецъ, можно прибавить, что отсутствіе при рапортѣ, я не говорю уже карты, но хотя-бы простой схемы или на скоро набросаннаго крокн, совершенно не позволяетъ орьентироваться въ происшедшихъ здѣсь кровавыхъ столкновеніяхъ. Они происходили здѣсь въ какомъ то неопредѣленномъ пространствѣ; и изъ всего рапорта является ясной только та часть его, въ которой делегаты читаютъ обвинительную рѣчь по адресу турецкой администраціи.

Прилагаемая при семъ схема, составлена мною частью на основаніи самаго рапорта, частью по другимъ источникамъ. Не претендую на ея точность; но полагаю, что чтеніе и пониманіе самого рапорта, значительно будетъ облегчено, при этомъ пособіи.

*) См. далѣе донесенія французскихъ консуловъ изъ Эрзерума и Діарбекира.

Колективный рапортъ

консульскихъ делегатовъ, присоединенныхъ къ коммиссіи для разслѣдованія Сасунскаго дѣла.

Мушъ $^{16}/_{28}$ іюля 1896 г.

Въ виду событій, происшедшихъ лѣтомъ 1894 года въ Сасунской области, входящей частью въ составъ санджака Мушъ, частью въ составъ санджака Генчъ, Императорское правительство Порты рѣшило послать туда коммиссію, поручивъ ей произвести разслѣдованіе всего дѣла, на мѣстѣ его происшествія, и, вмѣстѣ съ тѣмъ, испросило у державъ, имѣющихъ своихъ представителей въ Эрзерумѣ, разрѣшеніе Эрзерумскимъ консуламъ послать своихъ делегатовъ, для присутствія въ названной коммиссіи.

Коммиссія состояла изъ предсѣдателя—Шефикъ-бея и членовъ: Джемалъ-бея, Меджидъ-бея, генераловъ Тефикъ-бея и Омеръ-бея; послѣдній изъ нихъ вышелъ изъ состава коммиссіи 29 января, въ виду его назначенія временно*) на должность Битлисскаго вали.

Делегатами французскаго, русскаго и англійскаго консуловъ въ Эрзерумѣ были: Вильбертъ, Пржевальскій и Чиплей. Они имѣютъ честь представить при семъ результаты произведеннаго слѣдствія. Но прежде всего они считаютъ необходимымъ дать краткій очеркъ страны, въ которой имѣли мѣсто самыя происшествія, обрисовать отношенія, связывавшія мѣстное населеніе — армянъ и курдовъ, съ тѣмъ чтобы въ концѣ перейти къ изслѣдованію самыхъ событій и къ оцѣнкѣ вопросовъ, изъ нихъ вытекающихъ: существованія возстанія (révolte), дѣйствительность рѣзни (massacres) и опредѣленія за это отвѣтственности.

*) По настоянію делегатовъ, на время производства слѣдствія, Битлисскій вали былъ замѣщенъ Омеръ-беемъ.

Очеркъ страны.

Въ юго-западной части равнины Кара-су (одного изъ притоковъ Мурадъ-чая—восточнаго Ефрата), у подножья горной цѣпи, ограничивающей эту равнину съ юго-запада, лежитъ городъ Мушъ—административный центръ санджака того-же имени, входящаго въ составъ вилаета Битлисъ. Различныя части этого горнаго хребта носятъ общее названіе Мушскихъ горъ; части его, ближайшія къ городу Мушу, называются Куртикъ-дагъ и Хачера-су-севсаръ; южные и юго-западные склоны этихъ послѣднихъ, при посредствѣ ряда высотъ, менѣе высокихъ, соединяются съ большими массивами Антокъ-дага и Цавасорт-дага. Среди многочисленныхъ здѣсь долинъ и ущелій берутъ начало верховья р. Батманъ-су и здѣсь-то именно расположены селенія округовъ Кавара, Шатаха и Талори.

Въ верхней части одной изъ долинъ, обходящей Антокъ-дагъ съ сѣверо-востока, лежатъ селенія: Шеникъ, Семаль и Аліо, отстоящія другъ отъ друга приблизительно на полъ часа пути и находящіяся, въ общемъ, въ $3-3^1/_2$ часахъ пути отъ г. Муша. Точно также въ верхней части другой долины, обходящей Антокъ-дагъ съ юго-восточной стороны, между этимъ послѣднимъ и Цавасоръ-дагомъ, находятся селенія Шатаха: Конъ, Гермаръ, Ирицанкъ, Таникъ, Кячашинъ, Шушамеръ; далѣе, на склонахъ Цавасоръ-дага—селенія Агни и Гетинкъ; наконецъ, напротивъ селенія Агни, въ одномъ изъ поперечныхъ ущелій, лежитъ селеніе Гелієгюзанъ, принадлежащее Кавару и отдѣленное отъ селеній Шеникъ и Семаль высотами, носящими названіе Кемирк-шерифханъ-дагъ и Чай-дагъ, которыя связываютъ Антокъ-дагъ съ Мушскими горами; черезъ эти высоты проходятъ тропинки, связывающія с.с. Шеникъ и Семаль съ Гелієгюзаномъ. Еще далѣе послѣдняго изъ названныхъ селеній и далѣе сел. Агни, въ направленіи на юго-западъ, среди лѣсистыхъ и скалистыхъ ущелій, образованныхъ контрфорсами Антокъ-дага, лежатъ селенія: Цорцръ, Ергартъ, Сноганкъ, затѣмъ, части Талори, извѣстныя подъ именами: Да-

валикъ, Пуртъ, Хоснудъ, Хартъ, Хеканукъ, Кхолавикъ, Халорникъ, собственно Талори (называемое также Экуданъ, еще Перинъ-кіегъ), затѣмъ Ишказокъ (Акешесеръ), Севитъ, Ингузнакъ и окрестные выселки (части) этихъ селеній; наиболѣе удаленные изъ нихъ выселки (или части) селенія Талори, отстоятъ другъ отъ друга на одинъ—два часа пути и находятся въ 5 – 6 часахъ отъ Геліегюзана; съ этимъ послѣднимъ они соединяются двумя дорогами: одна идетъ прямо черезъ горы и пересѣкаетъ ущелье Геліезана и Афкати; другая—по ущелью с.с. Агни, Гетинкъ и Споганкъ.

Селенія Кавара—Шеникъ, Семаль, Геліегюзанъ и отселокъ Аліанъ входятъ въ составъ санджака Мушъ; селенія Шатаха: Агни, Гетинкъ, Спаганкъ, Цорнръ, Эргартъ составляютъ часть Сасуна. Въ приложеніи можно найти приблизительное число домовъ и жителей во всѣхъ этихъ селеніяхъ, опредѣленное на основаніи данныхъ произведеннаго слѣдствія.

Взаимныя отношенія курдовъ и армянъ.

Только что очерченный районъ, въ общемъ, представляетъ собою область съ плодородной почвой и богатѣйшими пастьбищами, пригодными для обширнаго скотоводства. Въ Талори встрѣчается желѣзная руда, эксплоатируемая мѣстными жителями, которые изготовляютъ изъ нея различные предметы домашняго быта и сбываютъ ихъ окрестному населенію.

Армянское населеніе, живущее въ этой части Битлисскаго вилаета, окружено большимъ числомъ курдскихъ селеній со стороны Сасуна, Хіана и Кульпъ. Лѣтомъ на пастьбища Цавасоръ-дага, Антокъ-дага и Куртикъ-дага приходятъ полуосѣдлые курды со стороны Діарбекира и Сильвана; главнѣйшіе изъ нихъ—Бекроли и Бадинканли; они подраздѣляются, кромѣ того, на многочисленные «кабиле», носящіе различныя названія.

Благодаря конфигураціи окрестныхъ горъ и группировкѣ армянскихъ селеній, а отчасти, благодаря также извѣстному со-

первичеству между курдами, армяне Кавара и Талори могли до послѣдняго времени поддерживать хорошія отношенія какъ къ мѣстнымъ, такъ и пришлымъ курдамъ. Оба эти народа (т. е. армяне и курды) жили, по выраженію одного изъ свидѣтелей, какъ «*братья земли и воды*»; различныя недоразумѣнія, возникавшія между ними по причинѣ угона и обратнаго возвращенія скота, кончались всегда вполнѣ миролюбиво. Справедливо будетъ добавить, что если курды хорошо относились къ армянамъ, то только потому, что послѣдніе для того чтобы въ нужныхъ случаяхъ пользоваться защитою и покровительствомъ курдскихъ ага, платили имъ, соразмѣрно своимъ доходамъ, нѣкоторый налогъ, извѣстный подъ именемъ «хафиръ» и состоящій изъ извѣстной части собираемой жатвы, извѣстной части скота и денегъ натурою, отчасти также одеждой, земледѣльческими орудіями и проч... когда армянинъ выдавалъ замужъ свою дочь, то его ага получалъ, подъ именемъ «хала», половину той суммы, которую, по обычаямъ страны, женихъ уплачивалъ родителямъ своей невѣсты. Каждое селеніе и каждый домъ зависѣли отъ одного или нѣсколькихъ курдскихъ ага, которые смотрѣли на собираемые съ нихъ налоги какъ на свою собственность и могли передавать свои права по наслѣдству или продавать ихъ, кому угодно. Если армянинъ отказывался отъ уплаты извѣстнаго налога, то ага принуждалъ его къ этому силою, воруя у него скотъ или причиняя ему какія либо другія бѣды. Курдскіе ага округовъ Талори и Кавара были главнѣйшими.

Таковъ былъ налогъ «хафиръ», какъ объ этомъ свидѣтельствуютъ почти единодушно всѣ армяне. Но умѣстно будетъ прибавить, что по ихъ-же свидѣтельствамъ, налогъ этотъ, примѣнявшійся къ жителямъ Талори и Хіана, былъ гораздо слабѣе въ селеніяхъ Геліегюзанъ, Семалъ и Шеникъ, одинъ изъ жителей котораго заявилъ, что «хафиръ» здѣсь не платили. Курды и ихъ ага, выслушанные комиссіей, заявили, что имъ неизвѣстно даже слово «хафиръ» и его значеніе, утверждая, что подобный налогъ пересталъ существовать лѣтъ 50 тому назадъ; они объяснили, что извѣстные поборы, производимые нѣкоторыми курдскими ага, являлись лишь поземельною податью за

право пользованія землей. Тѣмъ не менѣе, фактъ существованія «хафира», въ теченіе послѣднихъ лѣтъ, доказывается показаніемъ одного изъ чиновниковъ Муша, Талебъ-ефенди, который, имѣя постоянныя порученія въ эти округа, долженъ былъ быть хорошо знакомымъ съ существовавшими здѣсь обычаями; въ своихъ свидѣтельскихъ показаніяхъ, говоря объ одномъ изъ курдовъ, онъ выразился буквально, что 2 года тому назадъ «этотъ курдъ отправился въ Сасунъ для взысканія хафира». Объясненія, данныя по этому поводу офиціальнымъ сообщеніемъ административнаго совѣта города Муша и прочитанныя, къ тому-же, только частью, въ засѣданіи комиссіи 7 іюня 1895 года, нельзя считать въ качествѣ доказательства, вполнѣ независимаго.

За послѣдніе 3—4 года, взаимныя отношенія курдовъ и армянъ, начали принимать враждебный характеръ, что позволительно приписать двумъ причинамъ: съ одной стороны—религіозной пропогандѣ среди курдовъ ихъ шейховъ пропаганды, примиряющей курдскія племена, находившіяся до сихъ поръ во враждѣ между собою, и запрещавшей имъ всякіе раздоры, происходящіе на почвѣ покровительства армянъ, покровительства—ставившаго курдскія племена во враждебныя отношенія; съ другой—агитаторской дѣятельности среди армянъ такихъ лицъ, какъ Дамадіанъ; онъ представлялъ своимъ соотечественникамъ ихъ подчиненіе курдамъ въ видѣ рабства, противъ котораго они не находятъ покровительства со стороны турецкаго правительства и побуждалъ ихъ къ тому, чтобы они сбросили съ себя это иго; 1893-й годъ даетъ примѣръ этихъ враждебныхъ дѣйствій въ совокупной атакѣ курдскихъ племенъ на округъ Талори.

При такихъ-то обстоятельствахъ, весною 1894 года, нѣкій Амбарцумъ Бояджіанъ, армянинъ, уроженецъ гор. Аданы, изучившій медицину въ Константинополѣ и Женевѣ, прибылъ въ Талори и, чтобы не быть узнаннымъ, принялъ здѣсь имя Мурада. Въ сопровожденіи вооруженной банды (въ числѣ которой находился одинъ изъ старыхъ товарищей Дамадіана), и подъ предлогомъ медицинской практики, онъ переходилъ отъ селенія къ селенію и побуждалъ армянъ освобо-

диться отъ скверныхъ обычаевъ «хафира» и «хала,» которые прикрѣпощали ихъ къ курдамъ.

Но, ни Мурадъ, ни одинъ изъ его пяти сообщниковъ, которыхъ онъ снабдилъ военнымъ оружіемъ и патронами, не могли благовиднымъ образомъ объяснить цѣли своего пребыванія въ горахъ: свидѣтельское показаніе одного изъ нихъ заставляетъ понять, что если онъ присоединился къ шайкѣ Мурада, то причиною тому были притѣсненія со стороны курдовъ, которымъ подвергался либо онъ самъ, либо его семья.

Почти всѣ свидѣтели армяне говорятъ, что не знаютъ даже имени Мурада; курды и свидѣтели, пользующіеся офиціальнымъ положеніемъ, говорятъ о немъ лишь по слухамъ. При такихъ обстоятельствахъ, слѣдствіе не представляетъ достаточныхъ данныхъ для того, чтобы дать отчетъ о его дѣяніяхъ и поступкахъ. Позволительно лишь заключить, что онъ посѣщалъ районы Кавара и Талори (гдѣ было главное мѣсто его пребыванія), а равно и окрестныя селенія, но рѣдко удалялся въ горы и, какъ онъ признаетъ это самъ, давалъ нѣкоторые совѣты, относившіеся до взаимныхъ отношеній армянъ и курдовъ. Нѣкій Тоно изъ Талори говоритъ, что Мурадъ побуждалъ армянъ къ дѣйствіямъ противъ курдовъ, въ основу которыхъ слѣдуетъ положить изрѣченіе «зубъ за зубъ» и—не платить своихъ налоговъ правительству, чтобы этимъ привлечь его вниманіе. Кромѣ того, содержимое тетради, найденной наУрадѣ, заключающей въ себѣ патріотическіе стихи и статьи, какъ бы указываетъ на тотъ образъ дѣйствій, котораго должны держаться армяне; затѣмъ, кое какія замѣтки въ этой тетрадкѣ карандашемъ, которыя Мурадъ выдаетъ за свои собственныя и которыя являются наброскомъ письма, касающагося начала событій 1894 года, доказываютъ вполнѣ, что Мурадъ также, какъ Дамадіанъ, прибылъ въ эту страну съ тайной политической цѣлью—*вызвать столкновеніе армянъ съ курдами.*

Однако, на основаніи данныхъ, добытыхъ слѣдствіемъ, результатъ дѣятельности Мурада выразился лишь въ инцидентѣ у Акшесера,

20 іюня 1894 года, откуда Кульпинскій каймакамъ, прибывшій сюда для сбора податей и ареста нѣкоторыхъ лицъ, вынужденъ былъ искать спасенія въ бѣгствѣ. Затѣмъ, къ этому можно присоединить еще нѣсколько преступныхъ дѣяній, совершенныхъ армянами противъ курдовъ. Армянъ обвиняли во многихъ преступленіяхъ: воровствѣ, жестокихъ убійствахъ, насиліяхъ и проч. Касающіяся до сего подробности и степень довѣрія, котораго заслуживаютъ всѣ эти обвиненія, находятся въ приложеніи (см. Гл. II *).

Нижеподписавшіеся должны признать дѣйствительно доказаннымъ: 1) угонъ двухъ быковъ у нѣкоего Ахме-Акмо изъ Медрана, 2) убійство двухъ курдовъ—одного изъ с. Инко и другого изъ с. Карика, 3) нападеніе на палатки нѣкоего Гассана Шауки и 4) нападеніе 28 іюля 1894 года на курдовъ Теликоли, жителей Муша; это послѣднее происшествіе было слѣдствіемъ спора, по поводу угнанныхъ и потомъ возвращенныхъ быковъ. Повидимому, оно было создано шайкой Мурада, которая, въ дѣйствительности, состояла болѣе чѣмъ изъ тѣхъ 5-ти человѣкъ, задержанныхъ въ послѣдствіи вмѣстѣ съ Мурадомъ; по всей вѣроятности, къ ней примкнули нѣсколько армянъ изъ Талори и Кавара. Всѣ эти дѣянія, а въ особенности послѣднее, когда три мусульманина были убиты или ранены,(?), не приминули раздуть, преувеличить и произвести среди курдовъ сильное возбужденіе, хорошо выяснившееся, на основаніи показанія нѣкоего Хишманъ-ага, свидѣтельствующаго, что одинъ изъ курдовъ Теликоли прибѣжалъ къ курдамъ Бекроли съ тѣмъ, чтобы дать знать о томъ критическомъ положеніи, въ которое его товарищи поставлены армянами; а показанія Шерко (ага курдовъ Бекроли) выясняетъ, что если курды Бадиканли приняли участіе въ послѣдовавшемъ затѣмъ сраженіи, то не для того, что-бы помочь курдамъ Бекроли—своимъ дав-

*) Во избѣжаніе увеличенія объема книги, перевода этой главы я не привожу; въ ней заключается 26 обвинительныхъ пунктовъ, но делегаты признали возможнымъ констатировать, и то иногда условно, не болѣе 4—5 пунктовъ; по остальнымъ-же они высказываются какъ о фактахъ мало доказанныхъ, или не заслуживающихъ довѣрія.

нишнимъ врагамъ, а лишь съ тѣмъ, чтобы отомстить за всѣ злостныя дѣянія, которыя они раньше вынесли со стороны армянъ.

Какъ бы то ни было, курды округовъ Кавара и Талори (въ особенности послѣдняго) собрались и, какъ кажется, въ довольно большомъ числѣ; но благодаря чьему именно вліянію — данныя слѣдствія не позволяютъ сказать, по этому поводу, ничего опредѣленнаго; одиночныя показанія, говорящія о томъ, что сборище курдовъ было слѣдствіемъ дѣятельности правительственныхъ агентовъ, посредникомъ которыхъ являлся шейхъ Мехмедъ изъ Зейлана, не могутъ считаться достаточными, въ такомъ важномъ случаѣ; къ тому-же, присутствіе въ Геліегюзанѣ самого Шейха Мехмеда, перваго курдскаго шейха, также не вполнѣ доказано.

Вслѣдствіе такой агитаціи среди курдовъ вообще, курды Кариколи собираются атаковать армянъ; но имъ препятствуютъ войска, высланныя въ числѣ двухъ ротъ въ селеніе Мергемузанъ, расположенное въ $^1/_2$ часѣ разстоянія отъ Шеника.

Здѣсь можно замѣтить, что такого рода покушеніе, со стороны курдовъ Кариколи, побудило армянъ принять извѣстныя мѣры, противъ возможности повторенія подобныхъ-же покушеній въ будущемъ.

Немного спустя, курды Бекроли, въ числѣ 60—80 человѣкъ, съ ихъ начальниками—Омеромъ и Шекро, возвращаясь изъ лагеря при селеніи Мергемузанъ, нападаютъ на селенія Шеникъ и Семаль, жители которыхъ выходятъ на высоты Кемирю-шерифханъ; къ нимъ присоединяются жители сел. Аліо и сраженіе между армянами и курдами начинается. Это происходитъ 1 августа 1894 года (стараго стиля). Послѣ двухдневной борьбы, въ теченіе которой Бекроли получаютъ помощь со стороны курдовъ Бадиканли, армяне отступаютъ къ сел. Геліегюзану и на Антокъ-дагъ, куда они заранѣе отправили свои семьи. Тотъ фактъ, что они успѣли заблаговременно увести женщинъ и дѣтей, домашній скотъ и часть имущества, доказываютъ, что ихъ выселеніе началось раньше послѣдовавшаго за симъ сраженія; объ этомъ свидѣтельствуютъ многія показанія.

Что же касается жителей Геліегюзана, также отправившихъ

свои семьи въ горы, то часть ихъ осталась въ самомъ селеніи, для защиты его отъ курдовъ, которые уже сожгли селенія Шеникъ и Семаль.

Показанія курдовъ и другихъ свидѣтелей, которые не вполнѣ свободны въ своихъ показаніяхъ, изображаютъ стычку армянъ съ курдами Бекроли и Бадиканли, въ видѣ атаки армянъ, спустившихся съ Антокъ-дага, на которомъ они собрались еще въ началѣ іюля. По одной версіи, была атакована передовая партія курдовъ Бекроли, идущихъ на свои лѣтнія кочевки; по другой—были атакованы курды Бекроли, идущіе съ жалобой къ войскамъ, стоявшимъ лагеремъ у сел. Мергемузанъ. Если вѣрить курдамъ Бекроли, они шли на кочевки по Сасунской дорогѣ, пересѣкающей Цовасаръ-дагъ; въ этомъ случаѣ невозможно, чтобы они были атакованы на Чай-дагѣ, расположенномъ въ совершенно противоположномъ направленіи и отдѣленномъ отъ вышеуказаннаго пути большой и глубокой балкой (долиной) селенія Агни. Допуская вторую версію тѣхъ-же курдовъ Бекроли, т. е. допуская, что атака имѣла мѣсто въ то время, какъ они шли со своей жалобой къ Мергемузанъ, одинаково трудно согласиться съ тѣмъ, чтобы они были атакованы на Чай-дагѣ (какъ объ этомъ свидѣтельствуютъ многія показанія) въ виду того, что этотъ районъ (Чай-дагъ), находящійся между селеніями Шеникъ, Семаль и Гюліегюзанъ, лежитъ внѣ того пути, по которому они должны были слѣдовать, такъ какъ ихъ пастьбища находятся на Мушскихъ горахъ, въ сторонѣ округа Шатаха.

Ни одно изъ свидѣтельскихъ показаній армянъ, за исключеніемъ показанія нѣкоего Гирбо, сына Манука, изъ сел. Шеникъ, къ тому-же, совершенно невѣроятнаго, не позволяетъ думать, что армяне еще въ началѣ іюня бросили ихъ селенія и собрались на Антокъ-дагѣ съ цѣлью мятежа. Правда, нѣкій Надиръ-ага говоритъ, что еще въ апрѣлѣ мѣсяцѣ онъ видѣлъ нѣсколько домовъ въ сел. Семаль, покинутыхъ ихъ хозяевами. Каймакамъ Сасуна утверждаетъ, что 2 іюля армяне начали выходить на Антокъ-дагъ, а его секретарь, Али-эфенди, говоритъ, что въ это время онъ уже не видѣлъ ни кого въ названныхъ селеніяхъ. Между тѣмъ, тотъ-же каймакамъ, прибывъ около этого-же

времени въ сел. Шеникъ, въ теченіе 5-ти минутъ разыскиваетъ нѣкихъ: Кирко, Эрко—старшихъ въ селеніи, считавшихся среди прочихъ жителей, въ качествѣ наиболѣе мятежныхъ и принимавшихъ всегда задорное участіе въ обычныхъ бандахъ, направляемыхъ противъ курдовъ. Самъ Сали-ага говоритъ, что 7 или 9 іюля видѣлъ Шеникъ и Семаль пустыми; а, по свидѣтельству Масрула-ага, Геліегюзанъ, въ этомъ-же мѣсяцѣ, также былъ брошенъ армянами. Между тѣмъ, Пани-ага, мюлазимъ заптіевъ, проѣхавшій черезъ Каваръ 12 іюля, говоритъ, что въ селеніяхъ Шеникъ и Семаль жители еще были.

30 іюля, за день до встрѣчи армянъ съ курдами Бекроли, заптій Меджидъ-онъ-баши направляется изъ сел. Мергемузанъ въ эти селенія за съѣстными припасами для войскъ. Это доказываетъ, что онъ, находившійся въ лагерѣ, отстоявшемъ всего въ получасѣ пути отъ с.с. Шеникъ и Семаль, и посѣщавшій ежедневно эти селенія, ничего не зналъ о томъ, что они уже брошены. Болѣе того, житель сел. Семаль, Таво, утверждаетъ, что этого-же числа, которое совпадаетъ съ днемъ прибытія командира баталіона заптіевъ Жеози-эфенди, жители Семаля еще находились въ селеніи и предлагаетъ, по этому поводу, спросить Меджида-онъ-баши, состоящаго прикомандированнымъ на службу къ комиссіи. Но не смотря на требованіе нижеподписавшихся—дать очную ставку обоимъ свидѣтелямъ, таковая ставка не была произведена и по сему поводу не было сдѣлано немедленно-же требуемаго допроса.

Словомъ, тотъ фактъ, что Жеози-эфенди могъ заставить явиться къ нему старшихъ въ сел. Шеникъ, что 2—3 заптія получаютъ скотъ, захваченный армянами у курдовъ Телеколи, который выдается этимъ заптіямъ безъ всякой задержки, безъ всякой жалобы со стороны этихъ послѣднихъ на поведеніе, въ этомъ случаѣ, армянъ, которые заявили, что выдаютъ скотъ, уважая требованія властей и ограничились лишь принесеніемъ жалобы съ своей стороны на курдовъ Телеколи—все это съ излишкомъ доказываетъ, что армяне селеній Шеникъ и Семаль 30 іюля, не только не находились въ возмущеніи, но и не были сосредоточены на Антокъ-дагѣ. Легко возможно, что

съ прибытіемъ командира баталіона заптіевъ, жители селенія Шеникъ, среди коихъ ходили слухи, что ихъ считаютъ за мятежниковъ, боясь арестованія и задержанія по поводу бывшаго столкновенія съ курдами Теликоли, бѣжали, но недалеко отъ селенія, которое они не бросили-бы въ тотъ моментъ, когда жатва только что начиналась.

Чтоже касается сел. Геліегюзана, то за исключеніемъ вышеупомянутыхъ показаній, большая часть остальныхъ свидѣтельствъ, а равно письмо, найденное на Мурадѣ, обнаруживаютъ, что до 12 или 14 августа, это селеніе было занято армянами.

Относительно этихъ первыхъ столкновеній армянъ съ курдами, причинъ таковыхъ столкновеній и ихъ подробностей, имѣются показанія трехъ курдовъ изъ сел. Геліегюзанъ, одного изъ селенія Споганка и вышеупомянутаго армянина Гирбо; но эти показанія такъ противорѣчивы и отличаются такимъ маловѣроятнымъ характеромъ, что нижеподписавшіеся не считаютъ возможнымъ принять ихъ во вниманіе. Подобнаго-же рода разсказы были повторены шейхомъ Мехмедомъ изъ Зейлана, который былъ, какъ надо полагать, принужденно освѣдомленъ въ событіяхъ послѣдняго года. Высокое положеніе этого духовнаго лица, должно было-бы гарантировать его показанія, но представляя таковыя, онъ неоднократно повторилъ, что не ручается за то, что слыхалъ. Неоднократное упоминаніе о семъ, даетъ основаніе подозрѣвать, что шейхъ является лишь эхомъ того, что имъ было выслушано.

Во время этихъ сраженій, каково было поведеніе двухъ ротъ, на кои было возложено поддержаніе порядка и которыя стояли лагеремъ близъ сел. Мергемюзана, всего въ получасѣ пути отъ Шеника? Поведеніе этихъ двухъ ротъ объясняется двояко: сельчане почти единогласно обвиняютъ солдатъ въ томъ, что они соединились съ курдами и принимали участіе въ атакѣ селеній Шеникъ и Семаль; но начальникъ отряда, юзбаши Хаджи-Мустафа-Эфенди, отрицаетъ существованіе самаго сраженія, сраженія, о которомъ имѣются свидѣтельскія показанія армянъ и курдовъ, принимавшихъ въ немъ участіе; онъ говоритъ только, что на другой день, утромъ, онъ узналъ

о ночномъ нападеніи армянъ на курдовъ Бекроли, что племянникъ Омеръ-аги былъ убитъ и его изуродованный трупъ былъ принесенъ въ лагерь. Бекроли и Бадиканли также отрицаютъ вмѣшательство солдатъ и говорятъ, что, окруженные со всѣхъ сторонъ армянами, они находились въ невозможности имѣть сношеніе съ солдатами у сел. Мергемюзана. Тѣмъ не менѣе, нижеподписавшіеся не могутъ допустить такого объясненія, такъ какъ Бадиканли, коихъ пастьбищныя мѣста находятся близъ селенія Шеникъ и при томъ въ сторонѣ сел. Мергемюзанъ, могли получать вѣсти съ поля сраженія и, если вѣрить, то могли въ числѣ, примѣрно, ста человѣкъ, явиться на помощь Бекроли.

Кромѣ того, начальникъ отряда, какъ объ этомъ свидѣтельствуютъ показанія его и Жеози-эфенди, вѣрилъ распространившимся слухамъ о томъ, будто-бы армяне имѣютъ намѣреніе истребить солдатъ, стоящихъ лагеремъ у сел. Мергемюзана; въ виду такого обстоятельства, сила этого отряда была доведена до цѣлаго баталіона, о чемъ начальникъ отряда все время скрывалъ; а поэтому онъ находился въ такомъ положеніи, когда необходимо было принимать всякія мѣры предосторожности и наблюденія, мѣры, позволявшія ему быть освѣдомленнымъ о всемъ томъ, что происходитъ въ окрестности и въ особенности знать о довольно значительной, по числу принимавшихъ въ ней участіе, борьбѣ, затѣянной по сосѣдству съ его-же лагеремъ.

Въ виду этихъ различныхъ мотивовъ, нижеподписавшіеся, не могутъ считать абсолютно доказаннымъ, что войска, расположенныя въ Мергемюзанѣ, участвовали въ нападеніи курдовъ на армянъ.

Но, допуская что войска дѣйствительно отсутствовали, фактъ ихъ бездѣятельности, въ виду важныхъ и близкихъ къ нимъ событій, о которыхъ они не могли быть не освѣдомлены, осуждаетъ поведеніе начальника отряда не въ меньшей степени, чѣмъ даже въ томъ случаѣ, если-бы онъ принялъ самъ непосредственное участіе въ нападеніи на курдовъ.

Только что разсказанныя событія, инцидентъ у Акшесера, нѣсколько нападеній на курдовъ и въ томъ числѣ послѣднее изъ нихъ — на курдовъ Телеколи, присоединенные къ сему слухи, что армяне со-

бираются атаковать даже войска близъ селенія Мергемюзанъ, что одна изъ армянскихъ бандъ въ Шатахѣ замышляетъ убить Сасунскаго каймакама, наконецъ, борьба съ курдами Бекроли и подозрительный уходъ армянъ на Антокъ-дагъ, все это, соединенное еще съ присутствіемъ шайки Мурада, что было также небезъизвѣстно турецкимъ властямъ, было сочтено за открытый мятежъ противъ власти правительства, которое и рѣшило послать войска, съ цѣлью разогнать мятежниковъ и захватить Мурада съ его сообщниками.

Нѣсколько баталіоновъ было сосредоточено въ Мушѣ и отрядъ подъ начальствомъ полковника Тефикъ-бея, получившаго инструкціи непосредственно отъ командира IV корпуса, былъ сформированъ въ слѣдующемъ составѣ: $2^1/_2$ баталіона пѣхоты, взводъ драгунъ и 2 горныхъ орудія съ тридцатью зантіями. Этотъ отрядъ поступилъ затѣмъ подъ команду Эдхемъ-паши—начальника гарнизона г. Муша, и 13 августа выступилъ къ селенію Шеникъ, гдѣ къ вечеру и соединился съ 4-мя ротами, стоявшими лагеремъ близъ Мергемюзана.

Что дѣлается и, вообще, что происходитъ съ армянами, со времени ихъ удаленія на Антокъ-дагъ, до дня выступленія названнаго отряда изъ Муша—обстоятельно выяснено не было. Письмо, найденное въ бумагахъ Мурада и адресованное ему съ Антокъ-дага священникомъ Оганезомъ изъ Семаля, нѣкимъ Кирко изъ Шеника и нѣкимъ Огаюмъ сыномъ Нико, позволяетъ заключить, что въ теченіе 12 дней (считая отъ начала событій, будь это начало 1-го или 2-го августа) армяне вели безпрерывно борьбу съ курдами и оставались все время побѣдителями; но на 11-й день, *) истощенные предъидущими сраженіями, они были вынуждены отступить у сел. Гуссейнджикъ, составляющаго часть Геліегюзана, а затѣмъ очистить и самый Геліегюзанъ; селенія эти были сожжены и ихъ положеніе стало безнадежнымъ. Въ тоже самое время, на основаніи показаній Тефикъ-бея и другихъ, слѣдуетъ заключить, что 14 августа отрядъ турецкихъ войскъ выступилъ рано утромъ изъ сел. Шеникъ и въ тотъ-же день вечеромъ прибылъ въ

*) Въ счетѣ дней здѣсь какое то недоразумѣніе, но я держусь буквальнаго перевода.

Геліегюзанъ; по пути онъ имѣлъ небольшую стычку съ армянами, при которой съ обѣихъ сторонъ лишь обмѣнялись выстрѣлами: у Гуссейн-джика, послѣ небольшой стычки, армяне очистили селеніе. Была-ли эта стычка именно та, о которой упоминается въ письмѣ священника Оганеза?. Этотъ документъ заслуживаетъ полнаго довѣрія, принимая во вниманіе обстоятельства, при которыхъ онъ былъ написанъ; онъ говоритъ о сраженіи, длившемся до вечера и что въ тотъ-же вечеръ селеніе Геліегюзанъ было сожжено и армяне были близки къ уничтоженію. Полковникъ-же, напротивъ того, упоминаетъ только о томъ, что по дорогѣ войска обмѣнялись выстрѣлами и утверждаетъ, что по его прибытіи въ селеніе (Геліегюзанъ), оно было уже въ огнѣ, и всѣ остальныя свидѣтельскія показанія его подкрѣпляютъ. Съ другой стороны, христіанскіе погонщики муловъ, противно прочимъ показаніямъ, отрицаютъ всякую перестрѣлку по пути къ селенію Геліегюзанъ и многими другими показаніями утверждаютъ, что сраженіе, предшествовавшее занятію и сожженію селенія (Геліегюзанъ), длилось до самаго вечера.

Можно съ полнымъ основаніемъ предполагать, что эти два сраженія не были одни и тѣже, *) что Геліегюзанъ былъ брошенъ и сожженъ до прибытія туда войскъ, и, вмѣстѣ съ тѣмъ, можно сомнѣваться, что эти послѣднія дѣйствительно имѣли стычку съ армянами. Это-же письмо доказываетъ, кромѣ того, что на слѣдующій день послѣ стычки, объ которой оно упоминаетъ, армяне, положеніе коихъ становилось критическимъ, начали раздѣляться. Совокупность ихъ свидѣтельскихъ показаній обнаруживаетъ, что причину ихъ бѣгства съ Антокъ-дага слѣдуетъ приписать лишь прибытію войскъ; отсюда слѣдуетъ, что они были атакованы этими послѣдними и что самое письмо было написано въ день ихъ бѣгства. Въ письмѣ этомъ говорится о 12-ти дняхъ борьбы, но съ кѣмъ? Курды единогласно отрицаютъ свое тамъ присутствіе, утверждая, что послѣ стычки у Семаля, на Чай-дагѣ, они подъ вліяніемъ страха удалились въ свои селенія. Армяне также съ пол-

*) Здѣсь для меня немного непонятно—о какихъ это 2-хъ сраженіяхъ говорится; но я держусь подлиннаго перевода.

нымъ единодушіемъ утверждаютъ, что курды все это время были противъ нихъ; два армянина—Тато и Манукъ—жители Геліегюзана, не принимавшіе участія въ этомъ столкновеніи, говорятъ, что они бѣжали отъ страха передъ вооруженными курдами, проходившими невдалекѣ отъ нихъ; а курды, бывшіе свидѣтелями нападенія на Емипъ-бенкасо изъ Решка, нападенія, которое они относятъ къ 15 августу, этимъ-же самымъ удостовѣряютъ, что въ это время курды еще не покинули своихъ кочевокъ. Это же истекаетъ изъ показанія Мирза-бекъ-али, курда племени Бадиканли.

Что-же касается полковника Тефикъ-бея и Мустафы-эфенди, то они отрицаютъ присутствіе курдовъ на мѣстѣ происшествія, но въ то-же время не могутъ объяснить—гдѣ таковые находились; Хишманъ-ага заявляетъ тоже самое и чтобы скрыть прибытіе въ лагерь Моллы Омера, доходитъ даже до того, что придумываетъ исторію плѣненія войсками одинадцати человѣкъ въ Талори.

Это отрицаніе со стороны заинтересованныхъ въ этомъ дѣлѣ курдовъ, это отсутствіе объясненій со стороны офицеровъ, эти лживыя показанія Хишманъ-аги и единогласное утвержденіе армянъ, все это, взятое въ совокупности, доказываетъ, что армяне дѣйствительно имѣли въ качествѣ своихъ противниковъ курдовъ.

Какъ только 14 августа отрядъ прибываетъ въ Геліегюзанъ, то дальнѣйшія событія, если о нихъ судить по словамъ полковника (Тефикъ-бея), получаютъ отпечатокъ большой неопредѣленности. Всѣ армяне говорятъ, что они были въ бѣгствѣ, преслѣдуемые курдами, солдатами, заптіями. Окрестныя селенія не допускали ихъ къ себѣ, боясь подвергуться той-же участи; и такое ихъ положеніе продолжалось до прибытія мушира,*) когда было объявлено, что они прощены и что бояться имъ болѣе нечего.

Изъ остальныхъ свидѣтельскихъ показаній слѣдуетъ заключить, что курды не были въ этомъ послѣднемъ дѣлѣ, что дѣятельность турецкаго отряда ограничилась лишь трехдневною стоянкою въ Геліегюзанѣ, вслѣдствіе необходимости запастись съѣстными припасами; за-

*) Командира IV корпуса Заки-паши

тѣмъ, въ дальнѣйшемъ маршѣ къ Талори, отрядъ стоялъ одинъ день въ Афкатѣ и имѣлъ небольшую стычку съ армянами въ ущельѣ Геліезанъ, продолжавшуюся около часа, изъ этого слѣдуетъ также, что отрядъ пробылъ въ Талори два дня, въ виду розысковъ шайки Мурада, которая, затѣмъ, по указаніямъ людей, приведенныхъ Молла Омеромъ, была найдена спрятанной въ пещерѣ и была принуждена сдаться. Эти-же самыя показанія, свидѣтельствуя, что въ Талори не было никакихъ другихъ происшествій, подтверждаютъ, вообще, что жители селеній, предавъ пламени свои дома, бѣжали на Антокъ-дагъ, чтобы тамъ разсѣятся, и что войска, прибывъ въ Талори, не нашли тамъ никого въ пустыхъ и сожженныхъ селеніяхъ.

Вѣря-же, наоборотъ, весьма немногимъ показаніямъ армянъ, касающимся этого пункта, нужно положить, что жители Талори бѣжали изъ ихъ селеній, атакованные курдами, собравшимися въ большомъ числѣ подъ командою Халиль-бешира и Рапози; дома армянъ были сожжены; и только послѣ ухода курдовъ, часть армянъ возвратилась обратно въ селенія. Отсюда они бѣжали снова, узнавъ о прибытіи *) войскъ, совпавшимъ съ переходомъ въ наступленіе первыхъ курдовъ, къ которымъ присоединились Бекроли, Кхіоли, Котоли и Бозили— Три части Талори—Хоспудъ, Холовитъ и Даваликъ, оставшіяся еще не тронутыми, были сожжены совмѣстно курдами и солдатами.

Надо считать, что разслѣдованіе всего происшедшаго въ Талори было произведено комиссіей совершенно неудовлетворительно. Это разслѣдованіе состояло, главнымъ образомъ, въ допросѣ арестованныхъ, приведенныхъ изъ Битлиса, показанія которыхъ нельзя считать вполнѣ независимыми. Тѣмъ не менѣе, изъ свидѣтельскихъ показаній священика Степана изъ Давалика и Гопе изъ Мазри, которыхъ нельзя подозрѣвать въ пристрастіи къ армянамъ, слѣдуетъ заключить, что жители Талори не собирались, какъ это говорятъ, въ большомъ числѣ на Антокъ-дагѣ и не жгли своихъ собственныхъ домовъ; священникъ Степанъ доходитъ даже до того, что и въ настоящее время

*) Снова не вполнѣ ясное выраженіе—о какихъ это первыхъ курдахъ здѣсь говорится.

не вѣритъ тому, что Талори было сожжено. Изъ показаній того же Гопе изъ Мазри и Саркиса изъ Хартинка, выходитъ, что жители этихъ двухъ селеній, хотя и не присоединились къ шайкѣ Мурада, но бѣжали сами по себѣ съ ихъ семьями; послѣдній изъ свидѣтелей объясняетъ это бѣгство угрожающимъ сборищемъ курдовъ.

Можно имѣть право придти къ тому заключенію, что событія, происшедшія въ Талори, не имѣли того невиннаго характера, который придаетъ имъ первая версія и что дѣйствительность скорѣе соотвѣтствуетъ армянскимъ показаніямъ, изображающимъ всѣ селенія разрушенными и сожженными.

Что-же касается до дѣйствій войскъ, со дня выступленія ихъ изъ Муша и до дня арестованія въ Талори Мурада, послѣ чего, позволительно предположить, что Сасунское дѣло было закончено, то нижеподписавшіеся должны замѣтить, какъ это явствуетъ изъ показаній полковника Тефикъ-бея и его подчиненнаго Хаджи-Мустафы-эфенди—ни одного шага не было сдѣлано со стороны перваго изъ нихъ, какъ главнаго и отвѣтственнаго начальника, чтобы такъ или иначе войти въ соприкосновеніе съ армянскимъ населеніемъ Кавара и Талори съ тѣмъ, чтобы добиться *арестованія Мурада и успокоенія страны*, безъ кровопролитія—этихъ двухъ главныхъ цѣлей дѣйствій.

Нижеподписавшіеся, какъ это видно изъ предшествовавшаго, старались установить, что присутствіе курдовъ среди войскъ, на мѣстѣ происшествій, должно считаться доказаннымъ; отрицая этотъ фактъ, полковникъ признаетъ, такимъ образомъ, что онъ не принялъ никакихъ мѣръ для ихъ удаленія съ тѣмъ, чтобы избавиться отъ ихъ содѣйствія. Кромѣ того, если главной цѣлью полковника, какъ это онъ высказываетъ самъ, было арестованіе шайки разбойниковъ и ихъ начальника, то способъ его дѣйствія еще менѣе объяснимъ; онъ признаетъ, что начальникъ разбойниковъ находился въ бандахъ, атаковавшихъ войска въ два пріема, при Геліегюзанѣ и Геліезанѣ, что не было препятствій, которыя могли бы загородить имъ проходъ, и онъ не принимаетъ никакихъ мѣръ, ни къ окруженію разбойниковъ, ни къ пресѣченію имъ пути отступленія; напротивъ того, онъ остается три

дня въ полномъ бездѣйствіи у Геліегюзана, запрещая даже солдатамъ, какъ говорятъ, перейти ущелье, чтобы направиться въ сторону Антокъ-дага, онъ не преслѣдуетъ болѣе своихъ противниковъ у Геліезана и два дня стоитъ въ Афкатѣ, давая имъ полную возможность отступить.

Въ дѣйствительности, какъ это выяснилось изъ многихъ свидѣтельскихъ показаній, курды блокировали армянъ и отрѣзали имъ всякія пути отступленія. Даже въ этомъ случаѣ, полковникъ обязанъ былъ послать небольшія партіи, съ цѣлью захватить Мурада, или хотя-бы съ цѣлью захвата плѣнныхъ, показанія которыхъ могли-бы выяснить—въ какомъ мѣстѣ укрылись армяне, и принять затѣмъ мѣры только для ихъ плѣненія. Полковникъ сознается самъ, что, по прибытіи въ Талори, онъ въ тотъ-же день, а затѣмъ и на слѣдующій выслалъ небольшія части, для розысковъ; очевидно, что онъ долженъ былъ дѣйствовать такимъ же образомъ и раньше. По противно его показаніямъ, и какъ это вытекаетъ также изъ показаній Маріонъ и Сино изъ селенія Агни, Степана и Саркиса изъ сел. Геліегюзана, показаній, на которыя слѣдуетъ смотрѣть какъ на вполнѣ независимыя, въ то время какъ главныя силы отряда направляютъ въ Талори, черезъ Геліезанъ и Афкатъ, часть войскъ идетъ черезъ сел. Агни и Гетинкъ и въ свою очередь преслѣдуетъ армянъ въ ущельи Гелиреша, на склонахъ Цовасаръ-дага, и въ тоже самое время, какъ это доказывается многими свидѣтельскими показаніями армянъ, преслѣдованіе ведется и на Антокъ-дагѣ и даже у сел. Геліезанъ.

Не смотря на показанія Тефикъ-бея, Мустафы-эфенди, милязима заптіевъ, Гуссейнъ-аги, и трехъ мусульманъ—погонщиковъ муловъ, трехдневную стоянку (14, 15 и 16 августа) въ Геліегюзанѣ нельзя считать вполнѣ установленной. Наймо изъ Шеника и христіанскіе погонщики муловъ, напротивъ того, говорятъ вполнѣ удовлетворительно, что войска стояли въ сел. Гелигюзанѣ въ теченіи шести дней; и расчетъ числа дней является на поддержку этого утвержденія. Слѣдствіе установило вполнѣ три дня.

1) 14 августа—прибытіе отряда въ Геліегюзанъ.

2) 23 августа—взятіе Мурада—число указанное имъ самимъ. Нижеподписавшіеся тщетно просили комиссію установить это число, заимствуя таковое изъ офиціальныхъ документовъ, которые были писаны во время самыхъ дѣйствій; взамѣнъ этого нужно было довольствоваться лишь показаніемъ Тефикъ-бея, который опредѣлялъ день взятія Мурада—22 августа. Но Мурадъ, какъ человѣкъ интелегентный и образованный, не могъ не замѣтить этого числа, которое имѣло въ его жизни слишкомъ большое значеніе; а истекшій періодъ времени былъ слишкомъ не великъ, чтобы забыть это число; въ виду этого, нижеподписавшіеся, не имѣя другихъ по сему предмету свѣдѣній, должны смотрѣть на показанія Мурада, какъ на достовѣрныя.

3) Наконецъ, 1-го сентября—допросъ въ сел. Семаль задержанныхъ въ Талори, въ присутствіи мушира Зеки-паши; это число указано комиссіей на основаніи офиціальныхъ источниковъ.

Одинъ изъ товарищей Мурада говоритъ, что они оставались въ Талори въ теченіе пяти дней, а изъ показаній нѣкоего Аттама слѣдуетъ, что только на 5-ый день ихъ пребыванія въ Семалѣ они были допрошены.

Наконецъ, полковникъ говоритъ, что Мурадъ былъ арестованъ на 3-ій день прибытія войскъ въ Талори.

Всѣ эти показанія, взятыя въ совокупности, позволяютъ установить слѣдующую таблицу.

14 августа—прибытіе отряда войскъ въ Геліегюзанъ.

15, 16, 17 и 18—пять дней стоянки въ Геліегюзанѣ.

19 августа—выступленіе изъ Геліегюзана.

20 августа—остановка въ Афкатѣ.

21 августа—прибытіе въ Талори.

23 августа—арестованіе Мурада.

24, 25, 26 и 27—въ теченіе этихъ пяти дней Мурадъ и его товарищи остаются въ Талори.

28 августа—прибытіе Мурада и его товарищей въ Семаль; отрядъ остается въ Талори.

29, 30 и 31 августа—четыре дня въ Семалѣ.

СХЕМА
САСУНСКОЙ ОБЛАСТИ

Масштабъ
приблизительно 10 верстъ въ дюймѣ

10 8 6 4 2 0 20

Составилъ В. Маевскій.

Приложеніе къ статьѣ „Сасунскія событія 1894 года."

1-го сентября—допросъ (арестованныхъ въ Семалѣ).

Эта таблица, если она вѣрна, показываетъ, что отрядъ оставался въ Талори не меньше 5-ти дней и допуская его остановку въ Афкатѣ на одинъ день, остановку недостаточно доказанную, такъ какъ Меджидъ эфенди говоритъ, что они пробыли тамъ только одну ночь, должно получиться, что пребываніе войскъ въ Геліегюзанѣ продолжалось не менѣе 6-ти дней. Необходимо добавить, что это исчисленіе дней противорѣчитъ показаніямъ мусульманскихъ погонщиковъ муловъ, которые говорятъ, что войска оставались въ Талори 7 дней.

Съ другой стороны, этотъ промежутокъ времени не согласуется съ показаніями Тефикъ-бея и Мустафы-эфенди, на основаніи коихъ время пребыванія войскъ въ Талори должно было продолжаться не менѣе 9-ти дней, какъ это выходитъ на основаніи той-же таблицы.

Нижеподписавшіеся спѣшатъ прибавить, что если они считали нужнымъ настаивать на выясненіи вопроса этихъ чиселъ, то только потому, что они представляются первостепенно важными, для опредѣленія дня сдачи армянъ въ лагерѣ у Геліегюзана, а также и потому, что эти разслѣдованія указываютъ въ тоже время на смутный и запутанный характеръ показаній, исходящихъ отъ правительственныхъ агентовъ, показанія которыхъ также ненадежны, какъ и прочихъ свидѣтелей.

Въ заключеніе, событія, какъ они выяснились на основаніи приблизительныхъ данныхъ слѣдствія, представляются въ слѣдующемъ видѣ.

За послѣдніе годы отношенія между армянами и курдами въ округахъ Талори и Кавара замѣтно измѣнились къ худшему. Политическій агитаторъ, Амбарцумъ Бояджанъ, называемый также Мурадомъ, воспользовался этимъ, чтобы сформировать банду, причинившую затѣмъ нѣкоторыя бѣды курдамъ; раздраженные курды сообща нападаютъ на армянъ и сраженія начинаются. Правительство принимаетъ такое поведеніе армянъ за открытый мятежъ, посылаетъ войска, которыя разыскиваютъ мятежниковъ и захватываютъ Мурада.

Вопросъ о сопротивленіи, которое оказали армяне войскамъ у

с.с. Геліегюзана и Геліезана — не былъ достаточно выясненъ. При первомъ изъ этихъ селеній, какъ объ этомъ было уже говорено выше, армяне, вѣроятно, оставили селеніе раньше прибытія войскъ. У селенія Геліезана, нельзя сказать, было ли сопротивленіе оказано массою армянъ, или-же здѣсь имѣли мѣсто единичные случаи сопротивленія Тотъ фактъ, что курды находились при войскахъ и что эти послѣднія ничего не сдѣлали для ихъ устраненія — можетъ считаться доказаннымъ.

Остается разсмотрѣть дѣйствительно ли армяне возстали противъ правительства; затѣмъ, соразмѣрны ли были репресаліи съ важностью самаго движенія; и если принятыя мѣры перешли границы человѣчности, то на кого въ такомъ случаѣ падаетъ отвѣтственность.

Факты, удостовѣряющіе наличность возстанія, будутъ слѣдующіе: пропоганда такихъ лицъ какъ Дамадіанъ и Мурадъ; формированіе вооруженныхъ шаекъ въ началѣ мая 1894 года; открытыя враждебныя дѣйствія противъ правительственныхъ агентовъ, обнаруженныя въ инцидентѣ близъ сел. Акчесеръ, въ покушеніи на Сасунскаго каймакама у сел. Кягашинъ; изгнаніе заптіевъ жителями селеній Агпи и Гетинкъ; отказъ, въ теченіе 15—20 лѣтъ, жителями Талори принятія на своей территоріи правительственныхъ чиновниковъ и отказъ отъ уплаты податей; изготовленіе пороха и свинца; сборъ армянъ на Антокъ-дагѣ, откуда они спустились, чтобы безпокоить и нападать на курдовъ; сожженіе армянами ихъ собственныхъ селеній; намѣреніе уничтожить солдатъ въ лагерѣ у сел. Мергемузанъ и, наконецъ, нападеніе на Императорскія войска у сел. Геліегюзанъ и Геліезанъ.

Нельзя отрицать ни существованія пропоганды, ни присутствія Мурада съ его товарищами среди жителей Кавара и Талори и ихъ участія въ сраженіяхъ, веденныхъ армянами. Что-же касается дѣйствій противъ правительственныхъ агентовъ,—инцидента у Акчесера, то ихъ можно считать доказанными, но только не при тѣхъ условіяхъ, какъ это было представлено на слѣдствіи. Отказъ 7—8 небольшихъ частей округа Талори, въ общемъ 70—80 домовъ (согласно официальнымъ источникамъ) отъ уплаты податей, считая это даже дока-

заннымъ, свидѣтельствуетъ только о беззаботности мѣстной администраціи, ея слабости въ этомъ районѣ, гдѣ курдское населеніе является преобладающимъ, и не доказываетъ революціоннаго духа населенія, которое платило дань курдамъ.

Что-же касается вопроса объ оружіи, то необходимость такового въ этой странѣ для пастуховъ, затѣмъ боязнь—возможности массоваго нападенія со стороны курдовъ, по примѣру 1893 года, когда армянамъ приходилось расчитывать только на самихъ себя — все это объясняетъ присутствіе оружія у армянъ, которое они носятъ всегда на себѣ; этимъ же объясняется и возможность присутствія у нихъ извѣстнаго болѣе значительнаго запаса пороха.

Причина сосредоточенія армянъ на Антокъ-дагѣ, какъ объ этомъ упоминалось уже выше, мотивируется нападеніемъ на нихъ курдовъ. Злодѣянія, причиняемыя курдамъ, слѣдуетъ приписать шайкѣ Мурада, а главный инцидентъ 28 іюля съ курдами Теликоли былъ вызванъ этими послѣдними.

Всѣ эти факты нисколько не доказываютъ, что армяне подняли открытое возстаніе въ концѣ іюля 1894 года. Въ подтвержденіе такого обвиненія ссылались на одинъ изъ документовъ, найденныхъ у Мурада, въ этомъ документѣ усматриваютъ цѣлую политическую программу; но содержаніе его ясно показываетъ, что въ немъ нѣтъ ничего кромѣ голаго перечня событій. Если возстаніе постепенно развивалось въ теченіе трехъ предшествовавшихъ мѣсяцевъ, если положеніе было таково, какимъ оно выясняется изъ телеграмъ Мутесарифа Генча отъ $^{3}/_{15}$ мая и изъ оффиціальныхъ донесеній правительственныхъ агентовъ, то какъ объяснить себѣ образъ дѣйствій властей, которыя въ теченіе мая, іюня и іюля мѣсяцевъ не принимали никакихъ мѣръ противъ такого серьезнаго и обострившагося положенія дѣлъ?

Смѣшное само по себѣ обвиненіе армянъ въ поджогѣ ихъ собственныхъ деревень, овчаренъ и т. д. опирается лишь на слухи; показанія свидѣтелей, называющихъ себя очевидцами, такъ противорѣчивы и невѣроятны, что нижеподписавшіеся вынуждены отвергнуть

ego, какъ незаслуживающее никакого довѣрія; но даже на минуту признавъ основательность такого обвиненія, возможно ли допустить, (чего, впрочемъ, никто еще не осмѣливался утверждать), чтобы армяно-григоріанское населеніе, особенно преданное своей религіи, какъ и всѣ другіе христіане православнаго вѣроисповѣданія, дошло до осквернения и разрушенія своихъ церквей, приведя ихъ въ тотъ видъ, который былъ констатированъ нижеподписавшимися.

Послѣдніе вынуждены потому признать основательность армянскихъ обвиненій и видѣть въ курдахъ и въ солдатахъ виновниковъ пожаровъ цѣлыхъ селеній.

Наконецъ, для уясненія себѣ характера первыхъ кровавыхъ столкновеній армянъ съ курдами, надо принять во вниманіе слѣдующее: 1) бездѣятельность, если не участіе, въ этихъ сраженіяхъ войскъ, стоявшихъ у селенія Мергемюзанъ; 2) отсутствіе какихъ бы то ни было распоряженій со стороны властей, для прекращенія вооруженнаго столкновенія армянъ съ курдами или для оказанія помощи сельчанамъ, подвергнувшимся нападенію 3) слухъ о томъ, что армянъ Кавара приказано было истребить, чѣмъ и воспользовались курды для вымогательствъ у армянъ денегъ; 4) разрушеніе на глазахъ армянъ ихъ жилищъ. Послѣ всего этого станетъ понятно, что армянамъ не оставалось ничего другого, какъ взять на себя защиту своей собственной жизни и жизни своихъ родныхъ и своей семьи. При появленіи отряда войскъ въ Гелієзанѣ, они разбѣжались; обстоятельства, при которыхъ будто бы произошло здѣсь столкновеніе, такъ же какъ и при Гелієзанѣ, остались покрыты глубокой тайной, тѣмъ болѣе, что число убитыхъ или раненныхъ солдатъ, могущее подтвердить наличность происшедшихъ здѣсь сраженій, показано однимъ Тевфикъ-пашою, показанія котораго въ этомъ случаѣ не могутъ внушать къ себѣ довѣрія, между тѣмъ какъ другія показанія относительно числа убитыхъ въ регулярныхъ войскахъ очень неопредѣленны *).

*) Замѣчу отъ себя, что этотъ фактъ — нападенія на армянъ по докладу самихъ же делегатовъ слѣдствіемъ не былъ установленъ.

Все вышеизложенное даетъ нижеподписавшимся право повторить, что факты, обнаруженные слѣдствіемъ, не подтверждаютъ возстанія армянъ Кавара и Талори противъ правительства.

Переходя къ мѣрамъ, принятымъ для подавленія того, что считалось за возстаніе, прежде всего слѣдуетъ вспомнить, какъ мало, если не ничего, было сдѣлано съ цѣлью положить мирный ему конецъ; мы не находимъ и признака мѣръ къ огражденію жизни женщинъ и дѣтей, находившихся, по общему заявленію, съ армянами на Антокъдагѣ. Изъ многочисленныхъ свидѣтельствъ послѣднихъ видно, что во время этихъ событій погибло много мужчинъ, женщинъ и дѣтей: изъ нихъ одни были убиты солдатами, курдами или заптіями, другіе умерли отъ страха, лишеній, наконецъ, нѣкоторые исчезли во время паники, вызванной начавшимися противъ нихъ преслѣдованіями; иные были сожжены въ домахъ, гдѣ они были оставлены; другіе же избиты вмѣстѣ со священникомъ Оганесомъ изъ Семаля въ лагерѣ при Геліегюзанѣ.

Если вѣрить тѣмъ донесеніямъ, согласно которымъ сраженіе при Семалѣ между армянами и курдами продолжалось только два дня, послѣ чего послѣдніе немедленно скрылись, а всѣ военныя дѣйствія затѣмъ ограничивались лишь ружейной стрѣльбой, при нападеніи у сел. Геліегюзанъ и Геліезанъ, тогда всѣ обвиненія армянъ должны считаться ложными, а ихъ потери, ограничивающіяся лишь мужчинами, принимавшими участіе въ трехъ сраженіяхъ, крайне незначительными.

Нижеподписавшіеся не могутъ, однако, на основаніи всего вышесказаннаго, раздѣлять эту точку зрѣнія и вынуждены вѣрить, что въ дѣйствительности армяне—мужчины, женщины и дѣти, были жертвой неоднократныхъ преслѣдованій солдатъ, курдовъ и заптіевъ, преслѣдовавшихъ или убивавшихъ безъ различія пола всѣхъ попадавшихся имъ подъ руку; при этомъ особенно важно отмѣтить тотъ фактъ, что кромѣ одинадцати поселянъ изъ Талори, не оказалось ни одного плѣнника.

Фактъ этихъ избіеній выясняется изъ многочисленныхъ свидѣтельствъ армянъ, сходныхъ въ своихъ показаніяхъ и сообщающихъ имена жертвъ: что же касается числа послѣднихъ, то, при отсутствіи

всякаго гражданскаго порядка и серьезныхъ мѣръ къ возстановленію населенія Кавара и Талори, его невозможно опредѣлить даже приблизительно, тѣмъ болѣе, что сами армяне, бѣжавшіе и разсѣявшіеся въ разныя стороны, показываютъ въ числѣ мертвыхъ лицъ, только неизвѣстно куда исчезнувшихъ и въ числѣ убитыхъ тѣхъ, кто погибъ жертвою предыдущихъ событій; тѣмъ не менѣе, гибель многихъ людей не подлежитъ сомнѣнію, и мы можемъ лишь сослаться по этому вопросу на добавленія (глава IV), гдѣ указаны имена лицъ, причисленныхъ къ погибшимъ.

Были ли совершены въ это время возмутительныя жестокости въ родѣ варварскаго изувѣченія беременной женщины? Объ этомъ имѣются одиночныя свидѣтельства, какъ, напримѣръ, заявленіе жены Шеника, или же таковыя опираются на слухи, какъ, напримѣръ, показаніе священника изъ Генча; а такъ какъ многія армянскія донесенія сильно преувеличены, мы не считаемъ возможнымъ опредѣленно высказаться по этому вопросу.

Что касается стариковъ и дѣтей, сгорѣвшихъ во время пожара въ домахъ, то показанія на это счетъ сельчанъ—Таво изъ Семаля, Саво и Коте изъ Шеника не подтвердились; но несомнѣнно, что въ деревняхъ, покинутыхъ жителями, оставались нѣкоторые старики, больные и дѣти; на основаніи письма священника Оганеса изъ Семаля, это можно считать доказаннымъ хотя бы для селенія Геніегюзана.

Однимъ изъ самыхъ тяжелыхъ обвиненій противъ регулярныхъ войскъ является обвиненіе въ томъ, что ими избиты и зарыты въ землю при Геліегюзанскомъ лагерѣ часть жителей Семаля, явившихся, со своими священниками во главѣ, съ цѣлью сдаться и что ими при этомъ были совершены насилія надъ женщинами.

Во время слѣдствія, мы, нижеподписавшіеся, натолкнулись на открытое нежеланіе со стороны комиссіи выяснить этотъ одинъ изъ наиболѣе важныхъ вопросовъ. Выслушаны были только четыре женщины изъ Семаля, и то одна изъ нихъ отказалась отвѣчать на второй день допроса. Комиссія не пожелала выслушать по этому дѣлу одну женщину,

Анну Шеникъ, а также армянскихъ погонщиковъ муловъ, находившихся въ лагерѣ; и прежде чѣмъ отправиться въ Геліегюзанъ и осмотрѣть тамъ ямы, наполненные, по слухамъ, останками жертвъ, комиссія уже въ самомъ началѣ слѣдствія высказала свое мнѣніе, по поводу ихъ происхожденія, заявивши, что если ямы наполнены костями умершихъ, то весьма возможно, что они были собраны и сложены тамъ самими армянами.

При такихъ условіяхъ, въ рукахъ слѣдователей оказалось очень немного показаній очевидцевъ, да и тѣ исходятъ, по большей части, отъ лицъ, явившихся по собственному желанію или отъ имени своихъ родственниковъ, которыхъ можно всегда обвинить въ предварительномъ соглашеніи относительно показаній на слѣдствіи; но именно потому первымъ долгомъ комиссіи было—заручиться всѣмъ, что могло пролить свѣтъ на дѣло, и воспользоваться наивозможно большимъ числомъ свидѣтельскихъ показаній. Мы, нижеподписавшіеся, заявляемъ, что этого *не было сдѣлано*. Какъ было уже сказано выше, письмо, подписанное священникомъ Оганесомъ, доказываетъ, что послѣ оставленія Геліегюзана армянами, что случилось, повидимому, 12 или 13 августа, слѣдовательно до прибытія войскъ, положеніе армянъ при Антокъ-Дагѣ было отчаянное, и что съ этого времени они начали разбѣгаться.

Изъ показаній поименованныхъ Таво, Симо, Эго, Оссепа, двухъ женщинъ по имени Маріамъ и Дило, всѣхъ родомъ изъ Семаля, явствуетъ, что ихъ священникъ съ частью поселянъ прибылъ въ Геліегюзанъ, чтобы сдаться войскамъ нѣсколько дней спустя послѣ своего бѣгства. Таво, присутствіе котораго въ лагерѣ, впрочемъ, очень сомнительно и Маріамъ, жена Шерко, говорятъ, что это случилось на второй день ихъ бѣгства. Другіе свидѣтели, напротивъ, утверждаютъ, что это происходило пять или шесть дней спустя.

Послѣдняя цифра, впрочемъ, совпадаетъ съ тѣмъ числомъ, которое указывается армянскими погонщиками муловъ, заявившими, что армяне сдались на 5 или 6 день послѣ прибытія турецкихъ войскъ въ сел. Геліегюзанъ.

Ясно, что если бы войска оставались въ Геліегюзанѣ не болѣе трехъ дней, то всѣ обвиненія ихъ въ совершенныхъ ими насиліямъ рушились бы сами собою. Но слѣдствіе не устанавливаетъ этого срока пребыванія ихъ, а напротивъ скорѣе говоритъ въ пользу пяти и шестидневнаго пребыванія ихъ тамъ, какъ нижеподписавшіеся считаютъ это доказаннымъ на основаніи выше изложеннаго.

Съ другой стороны относительно смерти священика Оганнеса до сихъ поръ не получено сколько нибудь удовлетворительнаго объясненія.

Священникъ Парсегли говоритъ, что священ. Оганнесъ былъ убитъ курдами въ ту минуту, когда онъ собрался сдаться войскамъ; но это сообщеніе исходило не отъ Таво, какъ онъ самъ заявилъ объ этомъ. Такъ какъ всѣ усилія священника Парсегли доказать свои сношенія съ вышеназваннымъ Таво — явно безуспѣшны, то и утвержденіе Решида изъ Геліегюзана и Жирбо, сына Манука, изъ Шеника, показаннаго въ числѣ убитыхъ при Геліегюзанѣ, опровергается письмомъ, подписаннымъ священникомъ Оганнесомъ, написанымъ уже послѣ битвы. Сверхъ того самъ полковникъ Тевфикъ-Бей не могъ отрицать существованіе слуховъ о событіяхъ, происшедшихъ у Геліегюзана.

А между тѣмъ, жители Муша и окрестныхъ деревень заявляютъ, что имъ ничего не извѣстно о происшедшемъ; нѣкоторые жители Семаля даже осмѣливались утверждать, что *не знаютъ* ни имени священника своего собственнаго села, ни постигшей его участи.

Эти противорѣчивыя и ложныя объясненія съ одной стороны, эти отрицанія съ другой скорѣе подтверждаютъ, чѣмъ уничтожаютъ обвиненіе. Наконецъ, послѣднее вполнѣ установлено открытіемъ ямъ при Геліегюзанѣ, дѣйствительно находящихся за домомъ Бэдо; изъ нихъ одна, въ особенности, усѣяна человѣческими костями: видъ представляемый въ настоящее время ямами, объясняется очень правдоподобными объясненіями армянъ, утверждающихъ, что ямы эти подверглись опустошенію, произведенному дикими звѣрями: впрочемъ, слѣдствіе не даетъ никакого объясненія о происхожденіи этихъ ямъ.

Всѣ эти соображенія, вмѣстѣ взятыя, даютъ право, несмотря на

умышленно недостаточныя изысканія комиссіи, утверждать, что противно формальному отрицанію Тевфикъ-Бея и Гаджъ-Мустафы-эффенди, обвиненіе въ избіеніи войсками при Геліегюзанѣ священника Оганеса изъ Семаля и сопровождавшихъ его армянъ, имѣетъ основаніе: число жертвъ, можетъ быть, доходитъ до сорока; но подробности самаго избіенія остаются скрытыми во мракѣ.

Фактъ разлученія мужчинъ отъ женщинъ и дѣтей, по прибытіи ихъ въ лагерь, равно и насилія подъ этими послѣдними неразрывно связанъ съ избіеніемъ армянъ, явившихся со священ. Оганнесомъ; если вѣрить одному изъ этихъ обвиненій, то нужно повѣрить и другому. Необходимо, впрочемъ, помнить, что существуютъ нѣкоторыя противорѣчія относительно поведенія часовыхъ, солдатъ или заптіевъ, окружавшихъ женщинъ и позволявшихъ по отношенію къ нимъ безчестные поступки.

Если разсмотрѣть послѣдствія всѣхъ этихъ происшествій, окажется, что опустошенію подверглись три деревни Кавара: Шеникъ, Семаль и Геліегюзанъ, весь округъ Талори и селенія Гетинкъ, Спаганкъ съ ихъ окрестностями; почти всѣ жители, лишенные средствъ къ существованію, крова, вынуждены были удалиться, одни по направленію къ Діарбекиру, другіе, при частномъ содѣйствіи властей, распредѣлены по армянскимъ деревнямъ въ равнинѣ Муша, которая кормила ихъ въ теченіе зимы.

Полное опустошеніе цѣлой области никогда не можетъ считаться наказаніемъ, пропорціональнымъ преступленію даже возстанія: а тѣмъ болѣе въ настоящемъ случаѣ, гдѣ единственнымъ преступленіемъ со стороны армянъ было дарованное ими убѣжище и укрывательство Мурада и его шайки; нѣсколько отдѣльныхъ нападеній съ цѣлью разбоя на курдовъ, или случаевъ неповиновенія властямъ, возможность легкаго сопротивленія султанскимъ войскамъ, сопротивленія, недостаточно выясненнаго слѣдственной комиссіей, не могутъ служить оправданіемъ того бѣдственнаго состоянія, въ какое были повергнуты страна и ея населеніе.

Отсутствіе мѣръ къ предотвращенію предполагаемаго возмущенія, начало котораго обнаружилось еще въ маѣ, и къ устраненію позднѣйшихъ столкновеній армянъ и курдовъ, слѣдствіемъ чего были всякаго рода потери, возлагаетъ всю отвѣтственность за нихъ на мѣстныя гражданскія и военныя власти. Образъ дѣйствій войскъ, стоявшихъ въ Мергемузанѣ, въ виду событій, разыгравшихся у нихъ на глазахъ, остается необъяснимымъ и не находитъ себѣ оправданія, равно и поведеніе явившагося вслѣдъ за этимъ отряда, при чемъ не было предпринято никакихъ мѣръ, для огражденія безопастности женщинъ и дѣтей или для возвращенія армянъ въ ихъ села, что было выполнено впослѣдствіи, по прибытіи Мушира Зекки-паши.

Такъ какъ слѣдствіе не разбирало дѣйствій самыхъ властей, ихъ сношеній другъ съ другомъ и распоряженій, отданныхъ или полученныхъ ими по этому поводу, то нижеподписавшіеся не считаютъ озможнымъ подымать вопросъ о личной отвѣтственности этихъ властей.

М. Прежевальскій.
А. С. Чипилей.
Вимбертъ.

Привожу текстъ письма, найденаго у Мурада въ моментъ его арестованія и первыя донесенія французскихъ консуловъ изъ Эрзерума и Діарбекира, касающіяся тѣхъ же Сасунскихъ событій.

Письмо найденное у Мурада въ моментъ его арестованія.

Уважаемый сотоварищъ Мурадъ.

Мы получили извѣстное Вамъ письмо и приняли его сердечно. Если ты желаешь знать о нашемъ положеніи, то для насъ—нѣтъ выхода потому, что вотъ 12 дней какъ мы сражаемся и благодаря Бога остаемся побѣдителями. Но вчера утромъ мы были отакованы со всѣхъ сторонъ; непріятель овладѣлъ Гуссейджикомъ, вечеромъ занялъ ее и обратилъ все въ пепелъ.

Сегодня утромъ мы были снова атакованы со всѣхъ сторонъ Антокъ-дага и для нашего полнаго уничтоженія оставалось немного.

Вотъ почему, въ виду того, что Теръ-Бедросъ (священникъ) взялъ съ собою большую часть жителей Геліегюзана и безъ нашего вѣдома направился въ Сасунъ, мы не нашли другого средства, какъ послать за нимъ 2—3 женщинъ. Небольшая часть ушедшихъ вернулась; но знаемъ, что нѣкоторое число женщинъ и дѣтей сожжены въ домахъ и большое число лицъ пропало безъ вѣсти.

Подписали: Керко Моссеянъ, Онанъ Нагаянъ, Теръ-Оганнесъ (священ.)

На оборотѣ. Сейчасъ мы не знаемъ, что можетъ произойти. Легко можетъ случится, что къ вечеру дѣла примутъ иной оборотъ и мы будемъ уничтожены.

Донесеніе французскаго консула въ Эрзерумѣ М. Бержерона—Министру Иностранныхъ дѣлъ М. Ганото.

Эрзерумъ 19/31 августа 1894 г.

Съ нѣкотораго времени, вслѣдствіе недавно предпринятыхъ мѣръ военными властями, въ общемъ настроеніи царствуетъ безпокойство. Часть контингента низама (ихтіатъ), отпущенная уже по домамъ—снова призвана въ строй. Три баталіона и батарея горной артиллеріи изъ Эрзерума, затѣмъ три другихъ баталіона изъ Эрзингяна, въ общемъ 2500 человѣкъ, получили приказъ отправиться въ Сасунскій округъ, лежащій между Мушемъ и Діарбекиромъ, для подавленія тамъ нѣкотораго рода возстанія, продолжающагося въ этой мѣстности уже очень давно и грозящаго длиться безъ конца. Сасунская область расположена въ чрезвычайно гористой и трудно-доступной мѣстности, состоитъ изъ десятка деревень, населенныхъ преимущественно армянами. Подверженные вымогательствамъ курдовъ, которыхъ они считаютъ своими естественными сюзеренами, жители этой области, подчинялись турецкимъ властямъ всегда лишь номинально. Около года тому назадъ, провинціальныя власти рѣшили покончить съ такимъ положеніемъ и потребовали отъ жителей налоговъ. Эти послѣдніе укрѣпились въ нѣкоторыхъ пунктахъ и настолько хорошо защищались, что даже, посланные противъ нихъ, правда, въ незначитель-

номъ количествѣ войска потерпѣли нѣсколько пораженій. Весьма недавно, новыя смятенія имѣли мѣсто въ этой области; какъ говорятъ, произошли весьма серьезныя столкновенія между жителями Сасуна и сосѣдними курдами. Для того, чтобы положить, разъ навсегда, конецъ такому прискорбному положенію вещей, военныя власти, по приказанію, пришедшему безъ сомнѣнія изъ Константинополя, рѣшили на этотъ разъ послать достаточное количество войскъ, для наказанія непокорныхъ. Говорятъ, что баталіоны, посланные въ Сасунъ, окружили страну и, изъ дня на день, стягиваютъ кругъ своихъ дѣйствій.

Власти, какъ и всегда, стараются, по возможности, скрыть всѣ эти печальныя происшествія, но не могутъ вернуть въ состояніе спокойствія общее настроеніе.

Бержеронъ.

Донесеніе французскаго вице-консула въ Діарбекирѣ Мейріе — Министру Иностранныхъ дѣлъ Ганото.

Діарбекиръ 5 октября (европейскаго стиля) 1894 г.

Я узнаю о смутахъ, происходившихъ въ вилаетѣ Битлисъ, вблизи Муша, вслѣдствіе попытки къ возстанію, сдѣланной армянами этой области въ первыхъ числахъ сентября. Около 3000 этихъ послѣднихъ сосредоточились будто-бы на Антокъ-дагѣ и Дальверигѣ *) и открыто выказали непокорность господству Султана, доведенные до такого отчаяннаго дѣйствія безчисленными притѣсненіями со стороны не только курдовъ, но и правительственныхъ чиновниковъ. Движеніе это было подготовлено давно обществомъ Хинчака. Послѣ Лондона и Афинъ оно пересилилось въ Тифлисъ, гдѣ и преслѣдуетъ цѣль — независимости арменіи. Повинуясь слову приказанія этого общества, инсургенты произвели въ Сасунѣ манифестацію, окончившуюся неудачей и жестокостями, слухъ о которыхъ дошелъ и сюда, не смотря на стараніе турецкихъ властей скрыть все тамъ происшедшее. По приказанію изъ Константинополя, командиръ 4-го армейскаго корпуса

*) Должно быть исковерканное имя Талори.

отправился изъ Эрзингяна на мѣсто происшествія, во главѣ значительнаго отряда, доходящаго до 15000 человѣкъ *) и состоящаго частью изъ регулярныхъ войскъ, частью изъ контингентовъ, доставленныхъ окрестными курдами, и частью изъ войскъ гамидіе, вызванныхъ Битлисскимъ вали. Послѣ нѣсколькихъ безуспѣшныхъ атакъ, ему удалось, наконецъ, одолѣть непокорныхъ, которые, какъ кажется, защищались отчаянно. Меня увѣряютъ, что окруженные со всѣхъ сторонъ кордономъ солдатъ, которые оцѣпили гору, армяне были преслѣдуемы до крайности и избиваемы безъ всякой пощады. Говорятъ о 1500 мертвыхъ и нѣкоторыя лица, считающія себя хорошо освѣдомленными, утверждаютъ, что цифра эта еще больше. Уничтоживъ этихъ нѣсчастныхъ, курды и гамидіе обрушились затѣмъ на армянскія селенія, расположенныя у подножья горъ — ограбили и сожгли ихъ. Говорятъ о многихъ жестокостяхъ совершонныхъ надъ христіанскимъ населеніемъ страны: убивали стариковъ и дѣтей, дѣвушекъ уводили, доходили даже до того, что беременнымъ женщинамъ распарывали животъ. Въ общемъ, погибло будто-бы 7500 душъ, 30 селеній сожжено, 400 женщинъ уведено. Доносятъ, что 200 изъ этихъ послѣднихъ, освобожденныя муширомъ, пытались утопиться, дабы не пережить своего безчестія. Въ общемъ, ужасъ царствуетъ въ странѣ. Эти происшествія отозвались на границахъ Діарбекирскаго вилаета, около Сильвана, гдѣ нѣсколько селеній было ограблено и сожжено курдами. Туда былъ посланъ начальникъ жандармовъ съ довольно большимъ отрядомъ заптіевъ и въ настоящее время тамъ, какъ говорятъ, водворился порядокъ.

Наша провинція, наоборотъ, благодаря энергіи и хорошей администраціи генералъ-губернатора, пользуется обсолютнымъ спокойствіемъ. Жители, конечно, мирны и работящи; христіане и мусульмане живутъ между собою въ довольно хорошихъ отношеніяхъ. Что-же касается армянъ, въ частности, то они ограничиваются денежной поддержкой въ защиту своего дѣла и мало расположены платить за него своими личностями.

---

*) Если-бы Мейріе могъ себѣ представить, что значитъ въ горахъ Сасуно отрядъ въ 15000 человѣкъ, то, навѣрно, значительно сократилъ бы его.

Въ виду этого, мы можемъ не боятся въ этомъ вилаетѣ крайностей въ родѣ тѣхъ, о которыхъ я сейчасъ доносилъ.

Я долженъ сказать, что вышеизложенныя свѣдѣнія доставлены мнѣ нѣсколькими путешественниками, пришедшими изъ сосѣднихъ округовъ, болѣе или менѣе пострадавшихъ отъ такого положенія вещей; мнѣ невозможно было ихъ контролировать, а потому умѣстно будетъ принять во вниманіе извѣстныя преувеличенія, вполнѣ объяснимыя, въ виду заинтересованности въ подобномъ вопросѣ личностей, доставившихъ мнѣ эти свѣдѣнія.

Мейріе.

СТАТИСТИЧЕСКІЯ ДАННЫЯ О НАСЕЛЕНІИ

и нѣкоторыя свѣдѣнія объ отдѣльныхъ казахъ и нахіяхъ обоихъ вилаетовъ.

Ванскій вилаетъ

Городъ Ванъ и меркезъ нахія (т. е. нахія, принадлежащая городу Вану)

Городъ Ванъ—административный пунктъ Ванскаго вилаета, расположенъ на обширной равнинѣ и состоитъ изъ собственно города, заключеннаго въ стѣнахъ старинной крѣпости, лежащей въ полуверстѣ отъ берега Ванскаго озера, и такъ называемыхъ садовъ, занимающихъ довольно обширную площадь (до 20 кв. верстъ), къ востоку отъ города.

Ванская крѣпость—весьма давняго сооруженія; ея ограда состоитъ изъ каменныхъ зубчатыхъ стѣнъ, имѣющихъ отъ 2 до 3 саж. вышины и около $1^1/_2$—3 арш. ширины. Сѣверная сторона крѣпостной ограды, довольно хорошо сохранившаяся, вѣнчаетъ длинную (около $^1/_2$ версты) высокую, почти отвѣсную скалу, у южной подошвы которой расположены городскія постройки. Южная сторона—лежитъ на равнинѣ и окаймляется крѣпостнымъ рвомъ около 3—4 сажень ширины. Эта послѣдняя часть ограды, равно какъ и крѣпостной ровъ находятся въ полуразрушенномъ видѣ. Крѣпостныхъ воротъ—трое: 1) у сѣверо-восточнаго угла крѣпости, 2) въ центральной части южнаго фаса и 3) нѣсколько западнѣе центральныхъ вороть, шагахъ въ 300 отъ послѣднихъ. Сторона же крѣпостной ограды, обращенная къ озеру Вану, въ настоящее время находится почти что въ совершенно разобранномъ видѣ.

Площадь города, заключенная въ стѣнахъ крѣпости—не больше одной квадратной версты. Здѣсь—базаръ, лавки, почта, телеграфъ,

различныя городскія управленія, учрежденія, конторы и проч. Хюкюмедъ или зданіе, въ которомъ помѣщаются канцелярія губернатора и присутственныя мѣста, лежитъ внѣ крѣпостной ограды, близъ центральныхъ крѣпостныхъ воротъ; тутъ же расположены казармы для заптіевъ и хлѣбные продовольственные магазины.

Площадь, занятая Ванскими садами, лежитъ непосредственно за крѣпостью, имѣетъ до 7 верстъ длины, до 2—3 верстъ ширины и протягивается въ общемъ съ востока на западъ. Она пересѣкается не особенно большимъ числомъ продольныхъ и поперечныхъ улицъ, изъ коихъ главная, проходящая въ центральной части садовъ, хорошо шоссирована и вполнѣ удобна для экипажной ѣзды. Въ садахъ каждая отдѣльная усадьба обыкновенно отдѣляется отъ сосѣднихъ усадьбъ глинобитными стѣнами (иногда довольно высокими—до 4 арш.), которыя, взятыя въ совокупности, раздѣляютъ площадь садовъ на цѣлую серію неправильныхъ четырехъугольниковъ, затрудняющихъ свободное сообщеніе на всей этой площади, вообще. Эта часть города Вана весьма своеобразна и въ Азіатской Турціи, трудно указать еще на какой либо городъ, который бы, по своей внѣшности, напоминалъ обширную площадь Ванскихъ садовъ. Всѣ здѣшнія улицы, подъ часъ довольно узкія и кривыя, обсажены густыми рядами деревьевъ и пересѣчены многочисленными оросительными канавками, служащими для поливки огородовъ и садовъ. Въ этой же именно части города живутъ обыкновенно всѣ европейскіе консула, миссіонеры, губернаторъ и большая часть чиновниковъ, посѣщающихъ городъ лишь на время своихъ служебныхъ занятій.

Къ восточной части садовъ примыкаетъ высокій горный массивъ—Топрахъ-кала, представляющій хорошую позицію фронтомъ на сѣверъ и сѣверо-востокъ, главнымъ образомъ—къ путямъ, ведущимъ изъ котловины озера Арчекъ. Для защиты города Вана съ сѣверной стороны можно указать еще весьма сильную позицію, верстахъ въ 4-хъ отъ города, по линіи селеній Лескъ-Аверякъ, фронтомъ на сѣверъ. Въ южной и юго-восточной части города хорошихъ оборонительныхъ позицій нѣтъ.

Участки (кварталы города Вана) будутъ слѣдующіе.

№№ по порядку	Названіе улицъ и участковъ г. Вана.	Число дворовъ въ 1889 году.							Примѣчанія
		Всего.	Турокъ	Армянъ	Цыганъ	Мусульманъ.	Христіанъ.	Проч. вѣроисповѣданій.	
1	Черпачъ оглы маглясы	86	—	86	—	—	86	—	Кромѣ того въ г. Ванѣ проживаютъ постоянно около 40—50 человѣкъ персіанъ—торговцевъ: они занимаются доставкой въ Ванъ рису, кишмишу, сушеныхъ фруктовъ и персидскихъ ковровъ. Европейцевъ—лишь нѣсколько семей: въ ихъ числѣ 2—3 семьи американскихъ миссіонеровъ, русскій консулъ, англійскій консулъ и 2—3 католическіе монаха Доминиканскаго ордена.
2	Аджамъ-хачо	123	—	123	—	—	123	—	
3	Мерджюмекъ	105	—	105	—	—	105	—	
4	Джагюль	96	—	96	—	—	96	—	
5	Арякъ	85	—	85	—	—	85	—	
6	Памбаджи мирза . .	138	16	122	—	16	122	—	
7	Карелы	47	12	35	—	12	35	—	
8	Ханикъ	80	—	80	—	—	80	—	
9	Барутчи	79	4	75	—	4	75	—	
10	Налбандъ	105	—	105	—	—	105	—	
11	Солакъ	90	—	90	—	—	90	—	
12	Чалыкъ	80	—	80	—	—	80	—	
13	Тарзибазикъ	85	—	85	—	—	85	—	
14	Бакчеванъ	83	—	83	—	—	83	—	
15	Арихлы	78	—	78	—	—	78	—	
16	Терламазъ	107	—	107	—	—	107	—	
17	Мюкюсли	69	—	69	—	—	69	—	
18	Парникъ	84	—	84	—	—	84	—	
19	Сосо	97	—	97	—	—	97	—	
20	Авсикъ	81	—	81	—	—	81	—	
21	Вакыфъ	96	—	96	—	—	96	—	
22	Читчи андранъ . . .	58	—	58	—	—	58	—	
23	Шаго	63	—	63	—	—	63	—	
24	Норшенъ-улія . . .	84	66	18	—	66	18	—	
25	Норшенъ суфля . . .	81	20	61	—	20	61	—	
26	Аккенрю	63	63	—	—	63	—	—	
27	Джавшикъ . . .	102	7	95	—	7	95	—	
28	Халиль	140	78	62	—	78	62	—	

№№ по порядку	Названіе улицъ и участковъ г. Вана	Число дворовъ въ 1889 году.							Примѣчанія.
		Всего.	Турокъ.	Армянъ	Цыганъ	Мусульманъ.	Христіанъ.	Проч. иновѣрныхъ.	
29	Тончи	88	74	14	—	74	14	—	
30	Хайкаванкъ . . .	47	16	31	—	16	31	—	
31	Джанбазъ	38	—	38	—	—	38	—	
32	Бузхана	63	—	63	—	—	63	—	
33	Махмудъ ага . . .	31	31	—	—	31	—	—	
34	Сипанія	93	93	—	—	93	—	—	
35	Ардамедъ-сакагы . .	88	88	—	—	88	—	—	
36	Хаджи-мамедъ-ефенди	136	136	—	—	136	—	—	
37	Шабанія	113	113	—	—	113	—	—	
38	Хотунія	149	149	—	—	149	—		
39	Сахпатія	74	74	—	—	74	—	—	
40	Селимъ-бей . . .	90	90	—	—	90	—	—	
41	Махмудъ бей	63	63	—	—	63	—	—	
42	Кара-Ходжа . . .	86	86	—	—	86	—	—	
43	Абасъ-ага	78	78	—	—	78	—	—	
44	Искеле капуци . . .	63	63	—	—	63	—	—	
45	Хорамія	67	67	—	—	67	—	—	
46	Чамычъ	75	1	74	—	1	74	—	
47	Джами кябиръ . .	32	32	—	—	32	—	—	
48	Катарджи	33	33	—	—	33	—	—	
49	Мустафа паша . . .	79	26	53	—	26	53	—	
50	Табризъ капуци . .	139	123	—	16	123	—	16	
51	Темюръ-паша . .	57	—	57	—	—	57	—	
52	Сабунджи	61	—	61	—	—	61	—	
53	Бояхана	52	—	52	—	—	52	—	
54	Керюкъ	96	—	96	—	—	96	—	
55	Эминъ паша . . .	114	114	—	—	114	—	—	
56	Каптыляръ	38	—	—	38	—	—	38	

№№ по порядку	Названіе улицъ и участковъ г. Вана	Число дворовъ въ 1889 году. Всего	Турокъ.	Армянъ.	Цыганъ.	Мусульманъ.	Христіанъ.	Проч. вѣроисповѣданія.	Примѣчанія.
57	Аширъ-базикъ . .	94	—	94	—	—	94	—	
58	Хавизія хафызъ сфенди	130	130	—	—	130	—	—	
59	Тепе башы	35	—	35	—	—	35	—	
	ИТОГО.	4933	2042	2887	54	2112	2887	34	

Или—41% турокъ, 38 армянъ, 1% цыганъ.

Свѣдѣнія эти собраны лицомъ, заслуживающимъ полнаго довѣрія, и, какъ и всѣ далѣе приводимыя цифровыя данныя, относятся къ 1899 году.

Осенью, какъ въ самомъ городѣ, такъ и въ садахъ—весьма значительные базары: масса фруктовъ, зелени, овощей, хлѣбнаго зерна, домашней птицы, овецъ и крупнаго скота. Весною, въ маѣ—обиліе рыбы очень дешевой и вкусной.

Затѣмъ, къ городу Вану принадлежатъ еще слѣдующія селенія, находящіяся въ непосредственномъ вѣдѣніи Ванскаго вали. Тѣ изъ нихъ, которыя нанесены на 15 верстн. карту, напечатаны жирнымъ шрифтомъ.

Меркезъ нахія.

№№ по порядку	Названіе селеній нахіи города Вана. Селенія, обозначенныя на 15 ти верстной картѣ, напечатаны жирнымъ шрифтомъ	Число дворовъ въ 1889 году. Всего.	Турки	Армяне.	Курды.	Магометане.	Христіане.	Примѣчанія.
1	**Схия**	96	—	96	—	—	96	1) Между селеніями Схия и Чорванъ.
2	**Ламзгертъ**	43	—	43	—	—	43	
3	Зерванданъ [1])	42	42	—	—	42	—	2) Близъ селенія монастырь того-же имени.
4	**Цорванъ (Чорванъ)** . . .	32	—	15	17	17	15	
5	**Кохпанъ** [2])	37	—	37	—	—	37	3) Между сел. Кохпанъ и Фарухъ.
6	**Дарманкей** [3])	49	—	43	6	6	43	
7	**Фарухъ**	36	—	24	12	12	24	

№№ по порядку.	Названіе селеній нахіи города Вана.	Число дворовъ въ 1889 году.						Примѣчанія
		Всего.	Турки.	Армяне	Курды.	Магометане.	Христіане.	
8	Воснинанъ	38	—	38	—	—	38	Весьма богатыя сел.; имѣются сады. Въ сел. Шушансъ монастырь.
9	Шушансъ	62	—	62	—	—	62	
10	Курубашъ	78	—	78	—	—	78	
11	Зевикъ	13	—	—	13	13	—	
12	Кенданансъ (Кепишь-оглы) .	44	—	44	2	2	44	
13	Севекракъ	28	—	3	25	25	3	
14	Цевестанъ [4])	93	—	51	42	42	51	4)Большіе сады и посѣвы ѣнжи.
15	Дара-зева (Зевикъ)	10	—	—	10	10	—	
16	Пертакъ	65	—	65	—	—	65	5) Огромные сады богатое селеніе.
17	Ардаметъ [5])	600	400	200	—	400	0	
18	Авансъ (Ескелекей) [6]) . . .	193	11	182	—	11	32	6) На берегу озера: пристань города Вана
19	Лескъ (Каладжукъ)	72	—	72	—	—	72	Зажиточны селенія.
20	Аверякъ	105	—	105	—	—	105	
21	Шахбаги [7])	138	—	138	—	—	138	7) Обширные сады и виноградники. зажиточное сел
22	Мыхкенырь	37	—	37	—	—	37	
23	Анзавъ	18	—	—	18	18	—	
24	Чобанъ оглы	25	—	23	2	2	23	Бѣдныя селенія. С. Чобанъ-оглы — между с.с. Мехкенырь и Аверякъ.
25	Богязикъ улія	15	—	—	15	15	—	
26	Богязикъ суфля	19	—	17	2	2	17	
	ИТОГО.	1990	453	1373	164	617	1373	

Или—22% турокъ, 8% курдовъ и 70% армянъ.

За исключеніемъ селенія Ардаметъ, цифровыя данныя для прочихъ селеній собраны мною лично. Весьма богатая нахія. Хорошія плодородныя земли. Обильное орошеніе проточными водами. Большіе посѣвы кормовыхъ травъ енжи и куриньяна. Обширные огороды и виноградники во многихъ селеніяхъ. Населеніе —преимущественно армянское; курды—рая. Климатъ —здоровый. Огибчу одинъ изъ главныхъ

армянскихъ монастырей — Варакъ, на южномъ склонѣ Варакъ-дага, когда то весьма богатый; въ 1896 г. онъ былъ сожженъ курдами; въ настоящее время — отстроился вновь; имѣется школа, монастырскіе сады, огороды и богатыя пахотныя земли и пастбища. Теперешній католикосъ всѣхъ армянъ въ 70-хъ годахъ былъ настоятелемъ этого монастыря.

Нахія Тимаръ.

Подробно изслѣдованная нахія; изъ 61 селенія на 15-ти верстной картѣ не показаны только 3; остальныя нанесены мною лично. Данныя о населеніи собраны мною во время разъѣздовъ.

№№ по порядку	Названіе селеній. Селенія, напечатанныя жирнымъ шрифтомъ, нанесены на 15 верст. карту.	Число домовъ въ 1889 году. Всего.	Турки.	Армяне	Курды	Несторіане.	Іезиды.	Прочія народности.	Магометане	Христіане	Прот. вѣроисповѣд.	Примѣчанія.
	Селенія, лежащія въ прибрежной полосѣ Ванскаго озера, между городомъ Ваномъ и устьемъ р. Бендемаги, въ порядкѣ ихъ встрѣчи съ юга на сѣверъ.											1) Весною богатый уловъ Ванской рыбы 2) Отсюда каючная переправа черезъ озеро къ сел. Каракешишъ. Большіе сады 3) Обширные сады. 4) Очень богатое селеніе. 5) Вблизи монастырь того же имени. 6) Когда то ботый монастырь 7) Селеніе Джафаръ бея представителя курдовъ аширета „Шавли“.
1	**Джигирашенъ** (Бардакчи [1])	58	—	58	—	—	—	—	—	58	—	
2	**Зевенъ** (Зева) . . .	35	35	—	—	—	—	—	35	—	—	
3	**Экмалъ**	24	—	24	—	—	—	—	-	24	—	
4	**Моллакясимъ** [4]) .	108	108	—	—	—	—	—	108	—	—	
5	**Ереринъ** [2])	82	—	82	—	—	—	—	—	82	—	
6	**Амикъ улія** (Амукъ) [5])	93	93	—	—	—	—	—	93	—	—	
7	**Амикъ суфля**(Амукъ)[5])	37	—	37	—	—	—	—	—	37	—	
8	**Джишкъ** (Хжишкъ) .	91	—	91	—	—	—	—	—	91	—	
9	**Атеръ**	62	—	62	—	—	—	—	—	62	—	
10	**Норванцъ** [6]) . . .	27	—	27	—	—	—	—	—	27	—	
11	**Норшенъ**	49	—	49	—	—	—	—	—	49	—	
12	**Мусатанъ**	32	—	—	32	—	—	—	32	—	—	
13	**Мерянъ** (Аствацадзинъ [6])	71	—	62	9	—	—	—	9	62	—	
14	**Пойнсъ** (Панзъ) . .	31	—	7	24	—	—	—	24	7	—	
15	**Теркяшенъ** [7]) . .	41	—	3	38	—	—	—	38	3	—	

№№ по порядку.	Названіе селеній.	Число домовъ въ 1889 году. Всего.	Турки.	Армяне.	Курды.	Несторіане.	Іезиды.	Проч. народности.	Магометане.	Христіане.	Проч. вѣроисповѣд.	Примѣчанія.
16	Икиджа (Екиджа) [1]	24	—	—	24	—	—	—	24	—	—	1) Курды-Шавли
17	Шевякаръ . . .	56	—	24	34	—	18	—	34	4	18	2) Очень богатое селеніе
	Селенія, лежащія по теченію рѣчки Карасу, въ порядкѣ ихъ встрѣчи съ запада на востокъ											3) Мостъ черезъ р. Кара-су; сады.
18	Марметъ [2]) . . .	132	—	132	—	—	—	—	—	132	—	4) Обширные сады.
19	Аминашапъ (Алмашатъ)	21	—	21	—	—	—	—	—	21	—	5) Черкесы.
20	Цайторъ	24	—	24	—	—	—	—	—	24	—	6) Большіе сады богатое селеніе.
21	Анаванкъ	25	—	25	—	—	—	—	—	25	—	7) Большіе сады
22	Аднаганцъ [3]) . .	30	—	30	—	—	—	—	—	30	—	8) Сады
23	Пайракъ [4]) . . .	23	—	23	—	—	—	—	—	23	—	
24	Терлашенъ . . .	55	—	55	—	—	—	—	—	55	—	
25	Кепрю-кей	12	9	3	—	—	—	—	9	3	—	
26	Шехкера (Шейхъ кара)	31	21	10	—	—	—	—	21	10	—	
27	Шхени (Шейхъ ейна)	28	20	—	—	—	—	8[5])	—	—	—	
28	Гюсненцъ (Касимъ-оглы) [6]) . .	118	—	118	—	—	—	—	—	118	—	
29	Адыгюзаль . . .	31	—	31		—	—	—	—	31	—	
30	Хорошикъ [7])	32	—	—	—	32	—	—	—	32	—	
31	Сатибекъ [7])	26	—	—	1	25	—	—	1	25	—	
32	Кечкъ	2	—	—	2	—	—	—	2	—	—	
33	Кочъ	25	—	15	10	—	—	—	15	10	—	
34	Агджаверанъ [8]) . .	24	—	24	—	—	—	—	—	24	—	
35	Кизилъ булахъ . . .	8	—	—	8	—	—	—	8	—	—	
36	Артавезъ	17	—	17	—	—	—	—	—	17	—	

№№ по порядку.	Названіе селеній.	Число дворовъ въ 1899 году.										Примѣчанія.
		Всего.	Турки.	Армяне.	Курды.	Несторіане.	Іезиды.	Прочія народност.	Магометане.	Христіане.	Прочіе вѣроисповѣд.	
	Селенія, лежащія въ полосѣ къ сѣверу отъ только что перечисленныхъ селеній											1) Число домовъ указано приблизительное; можетъ быть и больше очень богатое селеніе; имѣются сады и виноградники 2) Хорошій ночлежный пунктъ по пути изъ Вана въ Арджешь. 3) Черкесы. 4) Лежитъ къ югу отъ Куса тана; обозначено точкой. 5) Мѣстопребываніе мюдира нахіи; богатое селеніе, сады 6) Мѣсто положеніе этого селенія мнѣ неизвѣстно 7) Сел. Пакисъ лежитъ нѣсколько южнѣе сел. Зорова.
37	**Алюръ** [1])	300	—	300	—	—	—	—	—	300	—	
38	**Хавенцъ** . . .	57	—	57	—	—	—	—		57	—	
39	**Геллю** [2])	66	42	24	—	—	—	—	42	24	—	
40	**Кечани**	81	—	81	—	—	—	—	—	81	—	
41	**Шахгялды**	12	—	12	—	—	—	—	—	12	—	
42	**Ханыгя**	20	—	—	20	—	—	—	20	—	—	
43	**Сосритъ** (Сосрятъ) . .	42	5	30	7	—	—	—	12	30	—	
44	**Хедырь**	33	33	—	—	—	—	—	33	—	—	
45	**Кемь**	57	—	57	—	—	—	—	—	57	—	
46	Пакисъ [7])	31	19	—	—	—	—	12[3]	31	—	—	
47	**Зороза**	13	13	—	—	—	—	—	13	—	—	
48	**Пиргари**	29	—	29	—	—	—	—	—	29	—	
49	**Майданджукъ** . . .	17	—	2	15	—	—	—	15	2	—	
50	**Дарабекъ**	37	—	18	19	—	—	—	19	18	—	
51	**Карагачъ**	16	—	—	16	—	—	—	16	—	—	
52	**Багдашенъ**(Баблашенъ)	29	—	—	29	—	—	—	29	—	—	
53	Кызкапанъ	27	—	—	27	—	—	—	27	—	—	
54	**Ташъ-оглы**	34	—	—	34	—	—	—	34	—	—	
55	**Каладжукъ** улія . .	23	—	—	23	—	—	—	23	—	—	
56	Чракъ	27	—	—	27	—	—	—	27	—	—	
57	**Джаникъ** [8])	96	—	96	—	—	—	—	—	96	—	
	Селенія, лежащія къ югу отъ долины р. Карасу.											
58	**Кусатанъ**	26	—	—	26	—	—	—	26	—	—	
59	**Ури** [4])	21	—	—	21	—	—	—	21	—	—	
60	**Поганцъ** (Пога) . .	42	—	42	—	—	—	—	—	42	—	
61	Лянцъ—(Лянисъ) [6]) .	52	—	52	—	—	—	—	—	52	—	
	ИТОГО	2735	450	1782	426	57	18	20	896	1859	20	

Или—16% турокъ, 16% курдовъ, 65% армянъ и 3% проч. народностей.

Эти данныя показываютъ, что во всей нахіи значительно преобладаетъ армянское населеніе. Курды, частью — рая, частью племенные, аширета Шавли. Сколько именно послѣднихъ — свѣдѣній не имѣю. Аширетъ Шавли формируетъ полкъ № 15 гамидіе.

По общей производительности страны, нахія Тимаръ принадлежитъ къ числу богатыхъ нахій. Въ долинѣ Кара-су — хорошія пахотныя земли и довольно обширныя древесныя насажденія; въ ея западной части — значительные посѣвы кормовыхъ травъ. Въ сѣверной части водораздѣла р. Кара-су и Ванскаго озера — прекрасныя пастбищныя мѣста. Въ общемъ земледѣліе значительно преобладаетъ надъ скотоводствомъ.

Къ нахіи принадлежатъ два острова — Ктуцанабадъ (Чарпанакъ) и Лимъ; на обоихъ старинные армянскіе монастыри.

Дорога отъ устья р. Бендемаги черезъ Джаникъ, Геллю принадлежитъ къ числу колесныхъ путей и составляетъ одну изъ магистральныхъ линій всей казы.

Климатъ — вполнѣ здоровый.

Нахія Арчекъ.

Обрекогносцирована довольно подробно; изъ 43 селеній на 15 верстной картѣ не нанесено 9. Данныя о населеніи собраны лично

№№ по порядку.	Названіе селеній. Селенія, напечатанныя жирнымъ шрифтомъ, нанесены на 15 верст картѣ.	Число домовъ въ 1899 году. Всего.	Армяне	Курды	Несторіане	Іезиды.	Черкесы.	Магометане.	Христіане	Іезиды.	Примѣчанія.
	Селенія въ южной половинѣ казы.										1) Богатое селеніе; сады; мѣстопребываніе мюдира. 2) Сады. 3) Покосы сѣна 4) Роща и сады
1	**Арчекъ** [1]	106	103	3	—	—	—	3	103	—	
2	**Козулджа** [2]	38	36	2	—	—	—	2	36	—	
3	**Кочкъ**	9	—	9	—	—	—	—	9	—	
4	**Геделава**	23	—	13	10	—	—	10	13	—	
5	**Набадъ** [3]	21	21	—	—	—	—	—	21	—	
6	**Адъяманъ**	24	—	24	—	—	—	24	—	—	
7	**Тхно** [4]	18	—	—	18	—	—	—	18	—	
8	**Малаги**	19	—	19	—	—	—	19	—	—	

№№ по порядку.	Названіе селеній.	Число домовъ въ 1899 году.									Примѣчанія.
		Всего.	Армяне.	Курды.	Несторіане.	Іезиды.	Черкесы.	Магометане.	Христіане.	Іезиды	
9	Эрманисъ [1]	53	20	18	15	—		18	35	—	1) Зажиточное селеніе.
10	Севанъ [1]	98	58	40		—	—	40	58	—	2) Лежитъ южнѣе сел. Севанъ
11	Кайсаранъ (Каксаранъ)	23	—	23	—	—	—	23	—	—	3) Богатое селеніе
12	Кала Севанъ [2]	27	—	27	—	—		27	—	—	3) Изъ селенія, кажется, всѣ жители ушли въ Персію или въ Россію.
13	Качка	9	—	9	—	—	—	9	—	—	
14	Заранцъ	32	24	8	—	—	—	8	24	—	
15	Лимъ [3]	52	21	31	—	—		31	21	—	4) Вблизи—небольшое озеро
16	Кечансъ	25	—	25	—	—	—	25	—	—	5) Обширныя рощи и сады.
17	Кердаванъ	27	—	27	—	—	—	27	—	—	
18	Агдашъ	32	—	32	—	—	—	32	—	—	
19	Магмединъ	15	—	15	—	—	—	15	—	—	
	Селенія, лежащія въ сѣверной половинѣ казы.										
20	Харагонисъ (Карагюндузъ) [5]	145	137	8	—	—	—	8	137	—	
21	Гаспиншадъ улія [5]	18	—	18	—	—		18	—	—	
22	Гаспиншадъ суфля [5]	33	12	21	—	—	—	21	12	—	
23	Чемрюкъ	20	—	20	—	—	—	20	—	—	
24	Маданъ	49	34	15	—	—	—	15	34	—	
25	Азыкара	43	—	17	—	—	26	43	—	—	
26	Мазря (Мазрукъ улія)	14	—	14	—	—	—	14	—	—	
27	Мазрукъ суфля	24	8	16	—	—		16	8	—	
28	Дибянлю	34	—	34	—	—		34	—	—	
29	Харталанъ	34	8	26	—	—	—	26	8	—	
30	Асписенекъ (Гаспистанъ)	35	24	11	—	—	—	11	24	—	
31	Дагверанъ	26	19	7	—	—	—	7	19	—	
32	Богазкесянъ	25	7	18	—	—	—	18	7	—	
33	Хаджи кишлякъ	34	—	34	—	—	—	34	—	—	
34	Ряшачъ	43	—	12	31	—	—	12	31	—	
35	Шамшадинъ	47	—	—	—	47	—	—	—	47	
36	Чахмахъ [4]	27	27	—	—	—	—	—	27	—	

№№ по порядку.	Названіе селеній.	Число домовъ въ 1899 году.									Примѣчанія.
		Всего.	Армяне	Курды	Несторіане	Іезиды	Черкесы	Магометане.	Христіане.	Іезиды	
37	Арджа (Арзачай)	13	—	—	13	—	—	—	13	—	
38	**Азарянъ**	35	23	12	—	—	—	12	23	—	
39	**Ярымкая** (Ярынджукъ) . .	33	—	—		33	—	—		33	
40	**Каладжукъ**	38	—	—	—	38	—	—	—	38	
	Селенія, положеніе коихъ неизвѣстно										
41	Ялкузагачъ	17	—	17	—	—	—	17	—	—	
42	Араникъ	30	—	30	—	—	—	30	—	—	
43	Ахчутъ	22	—	22	—	—	—	22	—	—	
	ИТОГО	1492	382	677	87	120	26	703	669	120	

Или—45% курдовъ, 40% армянъ, 6% несторіанъ, 8 іезидовъ, 1% черкесовъ.

Преобладающее населеніе—курды рая. Аширетные курды племени Шамсикли, въ небольшомъ числѣ живутъ въ нѣкоторыхъ селеніяхъ совмѣстно съ армянами; къ такимъ селеніямъ принадлежатъ—Лимъ, Севанъ, Зарансъ и еще нѣсколько другихъ; точныхъ свѣдѣній объ этомъ не имѣю. Армянскія селенія, за исключеніемъ Харагониса и Арчека—бѣдны. Пахотныхъ земель не особенно мн[illegible] и скотоводствомъ здѣсь занимаются въ такой же степени, какъ и земледѣліемъ Главнѣйшіе пути нахіи: 1) Арчекъ—Моллагассанъ (колесный); 2) Арчекъ—Ванъ (колесный); 3) Арчекъ—Харагонисъ и далѣе въ Кюрзотъ (аробный, лѣтомъ колесный)

Климатъ—здоровый.

Нахія Хавацоръ.

Обрекогносцирована хорошо. Изъ 37 селеній нахіи на 15 верст. картѣ не обозначено только 2. Цифровыя данныя почти для всѣхъ селеній собраны лично.

№№ по порядку.	Названіе селеній. Селенія, напечатанныя жирнымъ шрифтомъ нанесены на 15 верстн. картѣ	Число домовъ въ 1899 году. Всего.	Армяне.	Курды.	Несторіане.	Магометане.	Христіане	Примѣчанія.
	Селенія перечислены по порядку ихъ встрѣчи съ востока на западъ.							1) Рощи 2) Сады 3) Мѣстопребываніе мюдира нахіи. 4) Близъселенія выходъ изъ подъ скалы рѣчки канала Шамирамъ-су. 5) Обширная роща. 6) Богатое селеніе; сады 7) Обозначено точкою, между с с. Керцъ и Атананъ 8) Рощи.
1	**Хавшасорикъ**	27	—	—	27	—	27	
2	**Тоне (Тони)** [1]	29	12	1	16	1	28	
3	**Арехъ** (Арехани)	34	28	6	—	6	28	
4	**Норкефъ** [2]	84	80	4	—	4	80	
5	**Гиндистанъ** [3]	41	36	3	—	5	36	
6	**Хейкъ** (Тхекъ)	37	35	2	—	2	35	
7	**Аствацашенъ**	70	42	28	—	28	42	
8	**Аратанцъ**	38	33	5	—	5	33	
9	**Эремери**	55	54	1	—	1	54	
10	**Вочхорансъ**	14	11	3	—	3	14	
11	**Ангистанъ**	49	48	1	—	1	48	
12	**Дымгостны**	30	30	—	—	30	—	
13	**Кыхзы** [5]	49	37	12	—	12	37	
14	**Беджингертъ-улія** [4]	29	8	21	—	21	8	
15	**Беджингертъ-суфля**	29	—	29	—	—	29	
16	**Харнутъ**	27	—	27	—	27	—	
17	**Гельбаласоръ**	41	—	41	—	41	—	
18	**Хоспъ**	52	50	2	—	2	50	
19	**Хырчъ**	65	35	30	—	30	35	
20	**Кызылташъ** [5]	36	35	—	—	36	—	
21	**Гугянцъ** (Гюгянисъ)	16	2	14	—	14	2	
22	**Каравансъ**	17	12	5	—	5	12	
23	**Ангевъ** (Ангиль) [6]	85	84	1	—	1	34	
24	**Кемь**	82	80	2	—	2	80	
25	**Керцъ**	74	72	2	—	2	72	
26	**Пыльтенцъ** [7]	45	40	5	—	5	40	
27	**Атананъ** [8]	34	34	—	—	34	—	

№ по порядку.	Названіе селеній.	Число домовъ въ 1899 году.						Примѣчанія
		Всего.	Армяне.	Курды	Несторіане.	Магометане	Христіане	
28	**Мюлькъ**	25	7	18	—	18	7	1) Обозначено точкой между с.с. Ангевъ и Ишханыкомъ 2) Большіе рощи и сады 3) Рощи и сады
29	**Марксъ**	31	16	15	—	15	16	
30	**Маштакъ** (Машкалдакъ) [1]	54	48	6	—	6	48	
31	**Ишханыкомъ** [2]	15	15		—	15	—	
32	Акчасимъ	15	—	15	—	15	—	
33	Госпи	38	—	38	—	38	—	
34	**Териашенъ**	23	20	3	—	3	20	
35	**Хараганцъ**	43	43	—	—	43	—	
36	**Хоркемъ**	45	45	—	—	45	—	
37	**Суваганъ** [3]	24	24	—	—	24	—	
	ИТОГО.	1502	1087	372	43	372	1130	

Или — 73% армянъ, 24% курдовъ, 3% несторіанъ.

Такого преобладанія армянскаго населенія надъ прочими народностями нѣтъ ни въ одной изъ областей обоихъ вилаетовъ и, въ этомъ отношеніи, нахія Хавацоръ занимаетъ первое мѣсто. Курды — исключительно рая; аширетныхъ — нѣтъ. Большинство селеній нахіи весьма зажиточно. Превосходныя пахатныя земли по долинѣ р. Хошабъ-су, получающія къ тому же обильное искусственное орошеніе, не знаютъ неурожаевъ и производятъ лучшіе сорта пшеницы въ Ванскомъ вилаетѣ. Западная часть равнины Хавацора пересѣкается весьма значительнымъ числомъ оросительныхъ канавъ, идущихъ отъ двухъ главныхъ рукавовъ (сѣвернаго и южнаго) Шамирамъ-су, вытекающей изъ подъ скалъ близъ сел. Беджингерта. Земледѣліе здѣсь — главный родъ сельско-хозяйственной дѣятельности; скотоводство развито въ меньшей степени. Большого количества овецъ не держатъ; крупнаго рогатаго скота — много.

Магистральные пути нахіи 1) Черезъ селеніе Норкефъ — арабная дорога изъ Вана въ Хошабъ; 2) Черезъ сел. Еремери — арабная доро-

га изъ Курушаша въ Дымгостны и далѣе въ с. Касрикъ; 3) колесная дорога изъ Ардамета въ Востанъ.

Каза Бергри.

Въ географическомъ отношеніи, подробно изслѣдована только южная часть этой казы и, затѣмъ, магистральный путь отъ сел Бергри, на равнину Абаги, къ Топаризскому перевалу. На остальной площади рельефъ мѣстности въ общемъ хотя уже и выясненъ довольно хорошо, но на немъ слѣдуетъ еще разыскать мѣста значительнаго числа селеній, такъ какъ изъ общаго ихъ числа—122, опредѣлено положеніе только 70 селеній.

Для тѣхъ селеній, которыя обозначены на 15-ти верстной картѣ, данныя о количествѣ домовъ провѣрены мною лично; для остальныхъ—привожу свѣдѣнія, заимствованныя мною изъ различныхъ болѣе или менѣе согласованныхъ между собою источниковъ.

№№ по порядку.	Названіе селеній. Селенія, обозначенныя на 15-ти верстной картѣ, напечатаны жирнымъ шрифтомъ.		Число домовъ въ 1899 году. Всего.	Армянъ	Курдовъ	Іезидовъ.	Примѣчанія.
1	**Арнисъ** [1]	ГЕЙДЕРАНЫ	80	—	80	—	1) Три поселка рядомъ лежащіе. 2 Два поселка. 3. Лежитъ на равнинѣ между с с. Берги и Кечкъ. 4 Административный пунктъ казы; базаръ, лавки, сады и рощи, огороды. 5) Богатое селеніе; сады и рощи.
2	**Гечикранъ**		26	—	26	—	
3	**Соръ** [2]		31	—	31	—	
4	Назарова		10	—	10	—	
5	**Харашикъ**		25	—	25	—	
6	**Караханъ**		38	—	38	—	
7	**Исверанъ**		42	—	42	—	
8	**Таръ** (Харь) [3] .		18	—	18	—	
9	**Комсъ** [4]		11	—	11	—	
10	**Малабадъ**		30	—	30	—	
11	**Бергри** [4]		79	31	48	—	
12	**Кучукъ Кей** [5] . . .		45	42	3	—	
13	**Кизилъ-килисъ** . . .		21	3	18	—	

№№ по порядку.	Названіе селеній.		Число домовъ въ 1899 году. Всего.	Армянъ	Курдовъ	Іезидовъ	Примѣчанія.
14	**Анзавъ** [1])	ГЕЙДЕРАНЛЫ.	45	2	35	8	1) Анзавъ и Кюрзотъ самыя зажиточныя селенія во всей Бергринской казѣ
16	**Уте** (Ута)		28	—	—	28	
16	Бешбармакъ		35	—	32	3	
17	**Кюрзотъ** [1])		106	94	7	5	2) Положеніе с.с. Акрякъ и Тютюнекъ на картѣ обозначено приблизительно
18	**Дузякъ** (Гюзякъ		25	15	8	2	
19	**Симптатосъ**		32	27	5	—	
20	**Кечкъ**		41	9	26	6	
21	**Пшекюнбетъ**		43	—	9	34	
22	Бендава [3])						
23	Шанглава [3])			—	—	—	3) Въ 1899 году разрушены.
24	Гюльтапа [3])						
25	Пета ашаги		18	—	18	—	
26	Пета юхари		16	—	16	—	
27	**Акрякъ** [2])		11	—	11	—	
28	**Кябабикъ**		30	23	7	—	
29	**Дамватъ**	ШАВЛИ.	19	—	19	—	
30	**Кушинъ** (Куши)		23	—	23	—	
31	**Пирсоланъ**		25	—	25	—	
32	**Рахми**		31	—	31	—	
33	**Сари мемедъ**		24	—	24	—	
34	**Ахбулахъ**		47	—	47	—	
35	**Мазрукъ** (Мазря)		34	—	34	—	
36	**Тютюнекъ** [2])	ГЕЙДЕРАНЛЫ.	15	—	15	—	
37	Агпаранъ		9	—	9	—	
38	**Голькисъ** (Голигажъ [2])		19	—	19	—	
39	Гемюшъ тапа		22	—	22	—	
40	**Саликъ**		14	—	14	—	
41	**Кюнджикъ** (Кельджикъ)		10	—	10	—	
42	Курдогланъ		15	—	15	—	

№№ по порядку.	Названіе селеній.		Число домовъ въ 1899 году. Всего.	Армянъ	Курдовъ	Іезидовъ.	Примѣчанія.
43	Недферванъ . . .		12	—	12	—	
44	Гаведіанъ		31	—	31	—	Всѣ эти селенія лежатъ, по всей вѣроятности, въ юго-западной части равнины Абаги
45	Кортканъ суфля . .		20	20	—	—	
46	Кортканъ улія . .		28	—	28	—	
47	Чарчуръ		31	—	31	—	
48	Екмалъ		23	—	23	—	
49	Тахказъ		40	—	40	—	
50	**Салахана**		51	—	51	—	Зажиточныя селенія.
51	**Миткули**		24	—	24	—	
52	**Канькевъ** (Каныгявинъ)		13	—	13	—	
53	Герикли Дериклю .		35	—	35	—	
56	Потаръ		27	—	27	—	
55	**Гасперашъ**		20	—	20	—	
56	**Шехрамъ** (Шейхранъ)		14	—	14	—	
57	Джили		21	—	21	—	
58	Геджанъ		24	—	24	—	
59	**Тикма** суфля		29	—	29	—	Зажиточныя селенія.
60	**Тикма** улія		32	—	32	—	
61	Куртъ		4	—	4	—	
62	**Измаилъ баба** . . .		20	—	20	—	
63	**Шехсуджа**		26	—	26	—	
64	Назарова улія		38	—	38	—	Селенія, лежащія въ юго-восточной части равнины Абаги.
66	Назарова суфля . .		37	—	37	—	
66	Самыкъ улія . . .		3	—	3	—	
67	Самыкъ суфля . . .		24	—	24	—	
68	Мелька каро		15	—	15	—	
69	**Чубухлы**		70	—	70	—	Весьма зажиточныя селенія.
70	**Синдъ**		31	1	30	—	
71	**Османлу**		19	—	19	—	

КУРДЫ АШИРЕТА ГЕЙДАРАНЛЫ

№№ по порядку.	Названіе селеній.		Число домовъ въ 1899 году. Всего.	Армянъ	Курдовъ.	Іезидовъ	Примѣчанія.
72	**Шаріанъ**		25	—	25	—	1) На картѣ обозначено бѣлая скала—ур. Гявришами селеніе—лежитъ гдѣ то къ западу отъ этого урочища 2) Богатое селеніе. Хорошій почлежный пунктъ на пути изъ Рана въ Баязетъ. Въ трехъ верстахъ къ западу отъ этого селенія—остатки полевыхъ окоповъ, возведенныхъ турками въ послѣднюю войну (1877—1878 г.)
73	**Хаджихатунъ** . . .		31	—	31	—	
74	**Ашхатаранъ** (Ашкяра)		30	—	30	—	
75	**Канделбашъ** . . .		12	—	12	—	
76	**Гюрасоръ**		27	—	27	—	
77	**Сутягутъ**		8	—	8	—	
78	Авасоръ		18	—	18	—	
79	Сары-су		15	—	15	—	
80	**Гявришами** [1]) . .		12	—	12	—	
81	Голядасинанъ . . .		8	—	8	—	
82	**Тершикъ**		20	—	20	—	
83	Сарыджъ улія . . .		18	—	18	—	
84	Сарыджъ суфля . .		27	—	27	—	
85	Хаваджи быръ . . .		45	—	45	—	
86	**Шерафханъ** улія . .		16	—	16	—	Зажиточныя селенія
87	**Шерафханъ** суфля .		24	—	24	—	
88	Шейхъ Хайдаръ . .		13	—	13	—	Полагаю, что всѣ эти селенія лежатъ гдѣ то къ западу отъ линіи селеній Шерафханъ—Базидъ ага.
89	Кяларашъ		17	—	17	—	
90	Экикымбатъ		13	—	13	—	
91	Навру		18	—	18	—	
92	Сарыгель улія . . .		15	—	15	—	
93	Сарыгель суфля . .		18	—	18	—	
94	**Нонпаризъ**		20	—	20	—	
95	**Баши**		21	—	21	—	
96	**Базидъ ага** [2]) . . .		42	6	32	4	
97	Банаръ ага . . .		15	—	15	—	
98	**Давтришъ**		12	—	12	—	
99	**Гюндурма**		41	11	30	—	
100	**Сюткула**		25	—	25	—	

№№ по порядку.	Названіе селеній.		Число домовъ въ 1899 году. Всего.	Армянъ	Курдовъ	Іезидовъ	Примѣчанія.
101	Даваташъ улія . . .	Курды аширета Гейдеранлы	19	—	19	—	1) Положеніе селенія на картѣ обозначено приблизительно.
102	Даваташъ суфля . .		7	—	7	—	2) Селеніе Меммедъ-Садыкъ бея—представителя Абагинскихъ Гейдеранцевъ.
103	**Краулъ** (Каравылъ?) .		18	—	18	—	3) Близъ селенія—горячій минеральный источникъ.
104	**Камусатанъ**		21	—	21	—	4) Близъ селенія Гаврика переправа въ бродъ черезъ рѣчку Бендемаги.
105	**Эшакбатанъ**		12	—	12	—	
106	Голичиманъ		8	—	8	—	
107	**Авдаръ** (Давзаръ?) .		7	—	7	—	
108	Хербейзеджанъ . . .		5	—	5	—	
109	**Гаврика** (Гяверканъ) [4]		15	—	15	—	
110	**Мозаханъ** (Бозаханъ)		16	—	16	—	
111	Сараджъ		18	—	18	—	
112	**Мычанъ** (Муханъ?) [1]		15	—	4	11	
113	**Хачанъ** [2])		57	45	12	—	
114	Каймазъ улія . . .		18	8	10		
115	Каймазъ суфля . . .		10	3	7	—	
116	**Аликентъ** (Аликала)		30	—	30	—	
117	Шайтанова		18	—	18	—	
118	Шарабяганъ		21	—	21	—	
119	**Кайсаранъ**		8	—	8	—	
120	Кашли		6	—	6	—	
121	Чакютки		8	—	8	—	
122	**Каладергязъ** [3]) . . .		37	—	37	—	
	ВСЕГО .		2924	364	2459	101	

Или—85% курдовъ и 12% армянъ

Одна изъ особенностей казы—огромное преобладаніе курдскаго населенія надъ прочими народностями. Въ этомъ отношеніи, каза Бергри уступаетъ лишь казамъ Шамдинанъ и Кульпъ, гдѣ общая численность курдовъ достигаетъ 92% и 95%.

Изъ 2459 дворовъ курдовъ казы Берги, 178 принадлежатъ аширету Шавли, 250—300 дворовъ—курдамъ рая, остальные 2000 дворовъ—курдамъ племени Гейдеранлы, одному изъ самыхъ большихъ аширетовъ не только Ванскаго вилаета, но и всей Азіатской Турціи вообще. Аширетъ Шавли занимаетъ самую южную часть казы—долину р Кара-су, близъ озера Арчекъ. Курды рая живутъ, главнымъ образомъ, на склонѣ Эскрикъ-дага и, наконецъ, Гейдеранлы на всей остальной площади казы. Послѣдніе занимаютъ довольно обширную область въ трехъ казахъ Ванскаго вилаета—Бергри, Арджешъ, Адильджевазъ, а также ближайшіе къ нимъ районы въ казѣ Айнгабъ (Дутахъ) Эрзерумскаго вилаета. Въ общей совокупности Гейдеранлинскій аширетъ со всѣми входящими въ него «кабиле» (колѣнами) комплектуетъ восемь конныхъ полковъ гамидіе—№№ 11, 12, 13, 14, 22, 23, 24 и 25, изъ коихъ №№ 13 и 14 формируются курдами того-же аширета Бергринской казы или, какъ ихъ еще называютъ иначе,—Абагинскими Гейдеранцами.

Представитель этой части аширета - Мемедъ-Садыкъ-бей, въ 1899—1890 годахъ, состоялъ въ качествѣ каймакама (уѣзднаго начальника) всей Бергринской казы. Видные представители остальныхъ Гейдеранцевъ—Гуссейнъ-паша, Эминъ-паша и Темюръ-паша имѣютъ мѣстожительство въ сосѣдней Арджешской казѣ.

Главною здѣсь отраслью сельскохозяйственной дѣятельности населенія является скотоводство, овцеводство—попреимуществу. Хлѣбопашество играетъ видную роль лишь въ южныхъ частяхъ казы, въ низовьяхъ рѣчки Бендемаги. На равнинѣ Абаги пахотныхъ земель очень мало; вся она представляетъ собою почти одно сплошное пастбище, среди котораго встрѣчается много сѣнокосныхъ участковъ; и поэтому, вся восточная часть Бергринской казы является чуть ли не единственнымъ райономъ, гдѣ можно найти, даже весною, запасы полеваго сѣна.

Въ лѣтніе мѣсяцы въ сѣверной части равнины Абаги, близъ ур. Гяврешами, появляется довольно большое число палатокъ, принадлежащихъ курдамъ Джалиты (см. выноску стр. 18); въ это же самое

время въ верховья р. Туджи перекочевываютъ изъ Баязидскаго санджака — курды Адаманлы.

Колесный путь изъ Бергри, на равнину Абаги и далѣе, черезъ Топаризскій перевалъ, въ Баязидскую равнину — магистральная дорожная линія казы.

Каза Арджешь.

Обрекогносцирована, главнымъ образомъ, въ 2-хъ направленіяхъ: 1) отъ Арджеша на сѣверъ по ущелью р. Зиланъ-дараси и 2) отъ Арджеша на сѣверо-западъ по направленію къ Патносу. Весь же промежуточный районъ, между Патносомъ и вершиною Алла-дага - Кочбаши не изслѣдованъ вовсе и на 15-ти верстной картѣ здѣсь показанъ скорѣе предполагаемый рельефъ мѣстности, чѣмъ соотвѣтствующій дѣйствительности.

Затѣмъ, изъ 127 селеній казы, на той же картѣ, найдены мѣста лишь для половины — 63 селеній; остальныя еще придется разыскать.

Лѣтъ 20—25 тому назадъ, въ казѣ Арджешь армянское населеніе было гораздо многочисленнѣе; но за послѣдніе годы оно все больше и больше вытѣсняется курдами.

№№ по порядку	Названіе селеній. Селенія, напечатанныя жирнымъ шрифтомъ, обозначены на 15 верстн. картѣ.	Число домовъ въ 1899 году. Всего.	Турокъ.	Армянъ.	Курдовъ.	Примѣчанія.
	Селенія, лежащія на Арджешской равнинѣ.					
1	**Арджешь** (Оганцъ)	480	300	140	40	1) Административный центръ казы. Базаръ, лавки, обширные сады, огороды и рощи виноградники
2	**Зорудъ** (Зорту)	54	52	2	—	
3	**Экмалъ**	48	48	—	—	
4	**Ороранъ**	44	21	23	—	2) Масса садовъ, огородовъ, отдѣльныя рощи, виноградники почти возлѣ каждаго селенія
5	**Харгенъ**	33	15	18	—	
6	**Плуръ** [2]	45	38	7		
7	Маджарисъ	27	12	15	—	
8	**Чалябибагъ**	73	70	3	—	
9	**Касмабагъ**	42	42	—	—	

№№ по порядку	Названіе селеній.		Число домовъ въ 1899 году				Примѣчанія.
			Всего.	Турокъ.	Армянъ.	Курдовъ	
10	**Плурмакъ** [1]	ГЕЙДЕРАНЛЫ (ПАЛЧИ САРЫ-СУ, ПАЧА-ЧУРЪ).	56	38	—	18	1) Плурмакъ лежитъ возлѣ Плура
11	**Матхаванкъ**		17	—	17	—	2) Богатѣйшій источникъ ключевой воды, бьющей широкой струей изъ подъ скалы
12	**Иришадъ улія** [2]		46	—	16	30	3) Селеніе принадлежитъ Эминъ пашѣ Гейдеранскаго аширета
13	**Иришадъ суфля**		31	—	3	48	4) Селеніе, принадлежащее главному представителю Гейдеранскаго аширета—Гусейнъ пашѣ.
	Селенія къ западу отъ Арджешской равнины						
14	**Пертакъ**		29	—	9	20	
15	**Асрафъ** [3]		70	—	12	58	
16	**Пани** (Панонъ)		8	—	—	8	
17	**Коко** (Кокенъ)		24	—	3	19	
18	**Гоголанъ**		23	—	3	20	
19	**Пирамиръ**		29	—	4	25	
20	**Дариджакъ**		26	—	—	26	
21	**Хардынгозъ** (Харандасъ)		23	—	—	23	
22	**Гамышванъ**		23	—	4	21	
23	Гассандоли		19	—	4	15	
24	**Зомикъ** [4]		20	—	—	20	
25	Нападжаны		10	—	—	10	
26	Мазря Сулейманы		14	—	—	14	
27	Севанъ		9	—	—	9	
28	Хозаря		13	—	—	13	
29	Шейхляръ		14	—	—	14	
30	Ряша		6	—	1	5	
31	Карамелесъ (Карагачъ?)		12	—	—	12	
32	Багиджанъ		10	—	—	10	
33	Харабсорикъ		11	—	—	11	
34	Галягокъ (Генджалу)		3	—	—	3	
35	Агджаверанъ		9	—	—	9	
36	**Ширафлю**		8	—	—	8	
37	**Зевикъ**		18	—	—	18	

№ по порядку	Названіе селеній.		Число домовъ въ 1899 году. Всего.	Турокъ	Армянъ	Курдовъ.	Примѣчанія.
38	**Агинъ** (Ахбашъ) .	ГЕЙДЕРАНЛЫ НАХИН САРЫ СУ.	28	—	—	28	
39	**Баглюръ**		11	—	—	11	
40	**Челкайны**		23	—	—	23	
41	**Хачро**		18	—	—	18	
42	Ешкяфткашъ суфля		9	—	—	9	
43	Ешкяфткашъ улія . .		5	—	—	5	
44	Шейтанова . . .		7	—	—	7	
45	**Хасова**		10	—	—	10	
46	Пиве		8	—	—	8	
47	Акракъ		32	—	2	30	
48	Кивисъ		24	—	—	24	Курды : шиита Гейдеранлы, частью—рая, частью—Маркорголы (Кабиле Гейдеранскаго аширета)
49	Джудгяхъ		23	—	8	15	
50	**Зайзакъ**		22	—	5	17	
51	Арбизонкъ		27		7	20	
52	Диланъ		13	—	—	13	
53	Канзанъ		25	—	2	23	
54	Шипахпуръ		23	—	—	23	
65	Анзавъ		29	—	11	18	
56	Арютенъ		18	—	3	15	
57	**Асписинекъ**		28	—	8	20	
58	Папушкенъ		9	—	2	7	
59	Балякортканъ . .		15	—	—	15	
60	Кючакниръ		7	—	—	7	
61	**Хозырь** (Хозо) . . .		45	—	41	4	
62	**Кечярлю** (Кюрючлю) .		16	—	—	16	
63	**Дадалю**		32	—	—	32	
64	**Гракомъ**		37	—	17	20	
65	Топалю		18	—	—	18	
66	Хачи		47	—	5	42	

№№ по порядку.	Названіе селеній		Число домовъ въ 1899 году. Всего.	Турокъ	Армянъ	Курдовъ	Примѣчанія.
67	Найхырь (Эхарлахъ)		7	—	—	7	
68	**Чамурлю**		40	—	—	40	Курды аширета Гейдеранлы,
69	Капиени		2	—	—	2	
70	Муй		33	—	6	27	частью—рая, частью—Маркор-
71	Анджени улія . . .		26	—	—	26	голы
72	Анджени суфля . .		47	—	—	47	
	Селенія, лежащія къ востоку отъ Ардженской равнины						
73	**Гайдарбекъ**	III	28	—	—	28	
74	**Катрацкаръ** (Арцапервакъ) . .		22	—	15	7	Весьма зажиточныя селенія.
75	**Сосхунъ**		38	—	33	5	
76	**Агасафъ**	I	42	—	2	40	
77	**Кизилъ килиса** . .		8	—	—	8	
78	Кертисъ	II	46	—	5	41	
79	**Пай**		14	—	8	6	
80	Кизилджа (Кизилъ верванъ)	I	7		—	7	
81	Кемь	II	6	—	—	6	
82	**Езикъ**		15	—	—	15	
83	**Гозъ улія** . . .	I	11		6	5	
84	**Гозъ суфля** (Созъ) .		11	—	—	11	
85	**Хакъ**		8	—	—	8	
86	**Дариджанъ** (Тарчикъ)	II	6	—	—	6	
87	Баротгель		7	—	—	7	
88	Халачгель		10	—	—	10	
	Селенія, лежащія къ сѣверу отъ Ардженской равнины.						
89	**Хошкепрю** [1] . . .	Адаманы Зиланъ дересп	14	—	2	12	1) Каменный мостъ черезъ р. Зиланъ-дере-су.
90	**Чахырбекъ** . . .		14	—	—	14	
91	Тандуранъ		13	—	—	13	

№№ по порядку.	Названіе селеній.		Число домовъ въ 1889 году. Всего.	Турокъ	Армянъ	Курдовъ	Примѣчанія.
92	Ходжалю	Адаманлы Зиланъ Дереси	26	—	6	20	1) Близъ селенія Доганчи каменный мостъ черезъ р. Зиланъ дараси су. Тутъ-же горячій сѣрный минеральный источникъ.
93	Мазря алія шявши		8	—	—	8	
94	Комаръ		26	—	—	26	
95	Бабазанкъ		5	—	—	5	
96	Харкусъ		27	—	—	27	
97	Иланлу		18	—	—	18	
98	**Шорикъ**		7	—	—	7	Селенія, лежащія по ущелью рѣчки Зиланъ-дараси-су и ея притоковъ.
99	**Мышруртъ**		7	—	1	6	
100	**Гассанъ авдалъ**		22	—	7	15	
101	**Доганчи** [1])		10	—	—	10	
102	**Шахбазаръ**		12	—	—	12	
103	**Ахей** (Ахси)		6	—	—	6	
104	Едикилиса		15	—	—	15	
105	Минавирь		9	—	—	9	
106	Аламазряси		5	—	—	5	
107	**Шоръ**		4	—	—	4	
108	**Гондекъ**		7	—	—	7	
109	**Мюлькъ**		11	—	1	10	
110	**Гомикъ**		7	—	—	7	
111	Суваркей (Саригель?)		5	—	—	5	
112	**Парташъ**		15	—	—	15	
113	**Бергамъ**		21	—	—	21	
114	Пырлашенъ		10	—	—	10	
115	**Экюмаль**		8	—	—	8	
116	**Зорава**		9	—	—	9	
117	**Буйнузды**		26	—	—	26	Зажиточное селеніе.
118	Палахлу		14	—	—	14	Адаманлы Солиманъ бея.
119	Керхъ		18	—	—	18	

№№ по порядку.	Названіе селеній.	Число домовъ въ 1889 году. Всего.	Турокъ	Армянъ	Курдовъ	Примѣчанія.
120	Сюгитли . . . . . *)	16	—	—	16	*) Положеніе селеній на картѣ указано приблизительно
121	Кардаганъ	21	—	—	21	
122	Мычаренъ	9	—	—	9	
123	Кялекъ	10	—	—	10	
124	Хостакаръ	15	—	—	15	Аламанлы Солиманъ бея
125	Еды ага мазрясы . .	8	—	—	8	
126	Зіаретъ	7	—	—	7	
127	Джирашенъ	14	—	—	14	
	ВСЕГО .	2873	636	495	1742	

Или—22% турокъ, 60% курдовъ, 18% армянъ.

Преобладающимъ населеніемъ являются опять таки курды. Главное мѣсто принадлежитъ аширету Гейдеранлы и его различнымъ «кабиле» (колѣнамъ, подраздѣленіямъ). Мнѣ приходилось слышать о слѣдующихъ: Маркорголы, Калканлы, Ливали. Первые изъ нихъ живутъ къ западу отъ Арджешской равнины; вторые къ востоку отъ нея; а гдѣ собственно живутъ Ливали—свѣдѣній не имѣю, равно какъ не знаю какія именно селенія входятъ въ составъ кабиле Маркорголы.

Въ Арджешѣ—штабы 4-хъ полковъ гамидіе: № 21-й формируютъ Адаманлы, № 22—Гейдеранлы, а №№ 16 и 58 смѣшаннаго формированія—Адаманлы, Ливали.

Въ южной части казы—по преимуществу земледѣліе, въ сѣверной—скотоводство. Въ Арджешской равнинѣ—хорошія пахотныя земли, обширные сады, огороды, виноградники, рощи. Колесная дорога изъ Арджеша, черезъ перевалъ Агинъ гядукъ, въ Патносъ—магистральная линія казы.

Каза Адильджевазъ.

Хотя изъ 59 селеній Адильджевазской казы извѣстно мѣстоположеніе лишь 20, тѣмъ не менѣе, можно считать, что въ географическомъ отношеніи она изслѣдована, болѣе или менѣе, удовлетворительно; массивъ Сипанъ дага—въ центрѣ; къ западу и къ востоку отъ этого массива—болотистыя равнино-котловины Геранказы и озера Сары-су; затѣмъ—общій скатъ къ сторонѣ Мелазгертскаго плато и такой же скатъ къ сторонѣ Ванскаго озера; вотъ и всѣ географическія данныя рельефа мѣстности Адильджевазской казы.

Для селеній, помѣщенныхъ на 15-ти верстной картѣ, цифровыя данныя о количествѣ дворовъ провѣрены лично мною; для остальныхъ селеній—данныя, заимствованныя изъ нѣсколькихъ источниковъ.

№№ по порядку.	Названіе селеній. Селенія, обозначенныя на 15 верст. картѣ, напечатаны жирнымъ шрифтомъ	Число домовъ въ 1899 годр. Всего.	Турокъ.	Армянъ	Курдовъ	Черкесовъ	Примѣчанія.
1	**Адильджевазъ** [1]	770	700	70	—	—	1) Административный пунктъ казы. Число дворовъ трѣбуетъ провѣрки. 2. Весьма зажиточныя селенія. 3) Пышнакомырь—когда то богатое селеніе; въ 1895 году разрушено курдами.
2	**Когизъ**	25	—	—	—	25	
3	**Норшенджукъ**	43	—	40	3	—	
4	**Сипанъ улія**	28	—	23	5	—	
5	**Сипанъ суфля**	21	—	17	4	—	
6	**Кочеринъ**	19	—	18	1	—	
7	**Кузель**	17	1	15	1	—	
8	**Хорэнцъ**	41	—	38	3	—	
9	**Паркатъ** [2]	20	—	18	2	—	
10	**Аренъ**	65	—	62	3	—	Роскошныя пахотныя земли. Весьма зажиточныя селенія.
11	**Аренчкосъ**	53	—	47	6	—	
12	**Арчра**	34	—	29	5	—	
13	**Каракешишь**	34	—	32	2	—	
14	**Вычкацерукъ**	16	—	15	1	—	
15	Хейкасеръ	18	—	8	10	—	
16	**Пешнакомырь** [3]	4	—	1	3	—	

№№ по порядку.	Названіе селеній.	Число домовъ въ 1899 году.					Примѣчанія.
		Всего.	Турокъ.	Армянъ	Курдовъ	Черкесовъ.	
17	Кязыхъ	25	—	12	13	—	
18	Уру	9	—	5	4	—	
19	Анашахпуръ	11	—	7	4	—	
20	Карашейхъ	24	—	6	18	—	
21	Зиряклю	32	—	4	28	—	
22	Танзутъ	18	—	7	10	—	
23	Армутлю	11	—	3	8	—	
24	Арзегакъ	21	—	—	21	—	
25	Ахчкилиса	32	—	—	32	—	
26	Чапутлю	35	—	—	35	—	
27	Колхынырь	30	—	—	30	—	Селенія, лежащія, по всей вѣроятности, на восточныхъ склонахъ Синанъ-дага.
28	Косанырь	20	—	—	20	—	
29	Кагамнырь	23	—	—	23	—	
30	Мандасоръ	9	—	—	9	—	
31	Тазакентъ	18	—	—	18	—	
32	Ташкунъ	32	—	—	32	—	
33	Генджалу	47	—	—	47	—	
34	Казанырь	49	—	—	49	—	
35	Екмалъ улія	21	—	1	20	—	
36	Маджо	29	—	3	26	—	
37	Гюльтапа	17	—	—	17	—	
38	Кара-килиса	8	—	—	8	—	
39	Караведъ	27	—	2	25	—	*) Единственные покосы сѣна во всей Адильджевазской казѣ.
40	Уркутъ	21	—	—	21	—	
41	Цыркетъ	9	—	3	6	—	
42	Уранказы (Геранказы) *) . .	33	—	6	8	21	**) Обширные фруктовые сады; весьма зажиточное селеніе.
43	Каравуль	4	—	—	4	—	
44	Хаскендерукъ **)	32	—	2	—	30	
45	Ахтарашанъ	28	—	—	28	—	

№№ по порядку.	Названіе селеній.	Число домовъ въ 1899 году.					Примѣчанія.
		Всего.	Турокъ.	Армянъ	Курдовъ	Черкесовъ.	
46	Гуджахъ	12	—	—	12	—	
47	Сутенъ	44	—	—	44	—	
48	Агыргель	10	—	2	8	—	
49	Мевринкъ	14	—	3	11	—	
50	Молакортканъ	9	—	—	9	—	
51	Канисоръ	10	—	—	10	—	
52	Багоръ	10	—	—	10	—	
53	Тараванкъ (Перто?)	3	—	—	3	—	
54	Мырхусъ	10	—	4	6	—	
55	Хаздамырь	7	—	—	7	—	
56	Экмалъ суфля	13	—	—	13	—	
57	Норшенъ	23	—	—	23	—	
58	Атаморъ	10	—	—	10	—	
59	Ганжакъ	60	—	60	—	—	
	ВСЕГО .	2119	701	569	773	76	

Или—33% турокъ, 36% курдовъ, 27% армянъ и 4% черкесовъ.

Въ общемъ—довольно смѣшанное населеніе, но мусульманъ въ 3 раза больше, нежели христіанъ. Турки живутъ только въ самомъ городѣ Адильджевазѣ; черкесы—въ трехъ селеніяхъ: Когизъ, Хаскен дерукъ, Гераниказы; армяне—на береговой равнинѣ Ванскаго озера къ востоку отъ Адильджеваза; курды Гейдеранлы на остальномъ пространствѣ; курдовъ рая—почти нѣтъ.

Городъ Адильджевазъ—административный центръ казы; расположенъ въ глубокомъ ущельи, хорошо защищенномъ съ сѣвера и открытымъ съ юга; хорошая пристань, базаръ, лавки, обширные сады (на подобіе Ванскихъ); штабы трехъ полковъ гамидіе—№№ 23, 24 и 25.

У юго-восточной подошвы Синанъ дага, на всемъ побережьи (въ

томъ числѣ и полуостровъ селенія Вичкацерукъ)—роскошныя пахотныя земли, производящія лучшіе сорта пшеницы. На плоскости селенія Геранказы—покосы сѣна.

Магистральные пути: 1) изъ Адильджеваза въ Мелазгертъ и 2) —въ Арджешъ; оба аробные.

Казы Карчканъ и Кявашъ.

Занимаютъ весь южный берегъ Ванскаго озера; сходны между собой какъ по характеру природы, такъ и по населенію, состоящему лишь изъ курдовъ рая и армянъ. Обрекогносцированы съ достаточной подробностью.

Изъ 52 селеній Кяваша извѣстно мѣстоположеніе—35 селеній; изъ 79 сел. Карчкана—56 сел.

№№ по порядку.	Названіе селеній казы Кявашъ. Селенія, напечатанныя жирнымъ шрифтомъ, нанесены на 15 верстной картѣ	Число домовъ въ 1899 году. Всего.	Армянъ	Курдовъ	Примѣчанія.
1	**Востанъ** [1]	300	—	300	1) Административный центръ казы обширные фруктовые сады, рощи, виноградники плантаціи табаку. Отсутствіе базара и лавокъ.
2	**Атананъ**	38	38	—	
3	**Карадаштъ**	21	21	—	
4	**Патананцъ**	49	44	5	
5	**Или**	22	18	4	
6	Иливанкъ	12	—	12	Селенія, лежащія въ горахъ къ югу отъ сел. Или
7	Мушикъ	8	—	8	
8	Хиричванкъ	10	—	10	
9	**Хиричъ**	15	15	—	
10	**Зевенъ**	6	—	6	
11	**Анаръ**	25	—	25	
12	Дышахъ	41	41	—	
13	Пшеванкъ	43	43	—	
14	Гаджизейва	1	—	1	
15	Варконисъ (Гарконисъ)	23	—	23	

№№ по порядку	Названіе селеній казы Кявашъ.	Число домовъ въ 1899 году:			Примѣчанія.
		Всего.	Армянъ	Курдовъ	
16	Ишкертъ	40	—	40	*) Селенія, обозначенныя звѣздочкой, принадлежатъ къ числу наиболѣе зажиточныхъ селеній казы.
17	Наренъ *)	92	92	—	
18	Пайхнырь *)	76	76	—	
19	Куравель	8	—	8	1) Сел. Шевгутъ лежитъ гдѣ то между селеніями Шадванъ и Варпа
20	Варандасъ	50	—	30	
21	Пахванисъ	60	30	30	
22	Поганисъ	32	12	20	
23	Ахперсъ	38	28	10	
24	Зарикянесъ	2	—	2	
25	Саринъ улія (Сарекъ)	12	12	—	
26	Саринъ суфля Сарекъ)	35	—	35	
27	Мухрапертъ *)	73	70	3	
28	Норкефъ *)	88	80	8	
29	Тихтисъ	31	1	30	
30	Ангалюръ	32	—	32	
31	Шевгутъ (Шубутъ) [1]	10	—	10	
32	Варпа	15	—	15	
33	Тахмансъ (Тахманисъ)	40	2	38	
34	Миджарисъ (Мочуръ)	24	—	24	
35	Тадванъ	58	13	45	
36	Тиморъ	32	28	4	
37	Агунъ	32	21	—	
38	Хиндъ	18	—	18	Довольно зажиточныя селенія; лежатъ на берегу Ванскаго озера.
79	Варенцъ	14	14	—	
40	Канзекъ	31	31	—	
41	Анзякъ	28	28	—	
42	Пеллу	73	73	—	
	Нахія Гаргаръ.				
43	Ахкъ (Ахтъ?)	17	12	5	

№№ по по рядку	Названіе селеній казы Кявашъ:	Число домовъ въ 1899 году.			Примѣчанія.
		Всего.	Армянъ	Курдовъ	
44	**Мычканисъ**	6	5	1	
45	Киджъ	8	8	—	
46	Аркянисъ	12	12	—	
47	**Дапъ** (Тапъ)	8	8	—	Прочія селенія области Гартара принадлежатъ казѣ Хизанъ (Бытлисскаго вилаета) См. далѣе.
48	**Рорденцъ** (Хородисъ)	35	35	—	
49	**Гагаръ**	15	—	15	
50	Зейкахъ	32	13	19	
51	Тиртисъ	5	—	5	
52	Кормиратъ	4	—	4	
	ВСЕГО	1769	924	845	

Или—52% армянъ и 48% курдовъ.

Къ этой же казѣ принадлежитъ еще два острова; Ахтамара и Артеръ, лежащихъ въ разстояніи 3—4 верстъ отъ берега. На первомъ изъ нихъ—древній монастырь—резиденція католикоса Ахтамарскаго.

Кромѣ выше перечисленныхъ селеній имѣются еще слѣдующіе монастыри:

Ахтамара . . . . . 30 человѣкъ монаховъ.
Ахкилиса . . . . . 12 » »
Нарекъ . . . . . 10 » »
Харпертъ . . . . . 10 » »
Серборъ килиса . . . . . 1 » »
Кармерикъ . . . . . 6 » »
Сурпъ-Саакъ . . . . . 10 » »
Сурпъ-тапа . . . . . 8 » »
Кускункранъ . . . . . 5 » »
Сурпъ-Арутюнъ . . . . . » развалины.

№ по порядку	Названіе селеній казы Карчканъ. Селенія, обозначенныя на 15 верст. картѣ, напечатаны жирнымъ шрифтомъ.	Число домовъ въ 1899 году. Всего.	Армянъ	Курдовъ	Примѣчанія.
	Селенія, лежащія къ западу отъ Киндранса, по порядку ихъ встрѣчи съ запада на востокъ.				1) Зажиточное селеніе; обширные сады и рощи.
1	**Хинзоркъ** [1]	40	40	—	
2	**Котумъ мазряси** [2]	12	—	12	2) Между с.с. Хинзоркъ и Котумъ. (Большое селеніе Котумъ лежитъ въ предѣлахъ Битлисскаго вилаета)
3	**Хезъ** [3]	19	—	19	
4	**Шюкрянцъ**	28	—	28	3) Къ сѣверу отъ сел. Шюкрянцъ.
5	**Гомаръ** [4]	16	—	16	
6	**Сапоръ**	14	8	6	4) Въ 3-хъ верстахъ къ западу отъ Шюкрянца.
7	**Пашвацкъ**	35	35	—	
8	Сурухачъ (Сорханъ)	12	—	12	5) Всѣ селенія лежатъ къ югу отъ Пашвацка
9	**Кортканъ** [5]	35	—	35	
10	**Поре** [5]	19	—	19	6) Къ югу отъ сел. Аксизъ.
11	**Хіартангъ** [5]	17	—	17	
12	**Аксизъ**	10	—	10	
13	**Гурзденъ** (Нурзенъ) [6]	9	—	9	
14	Солу	21	—	21	
15	**Шахманисъ**	20	—	20	
16	**Ваникъ**	14	14	—	
17	**Сегмъ** (Сембонъ?)	30	20	10	Болѣе зажиточныя селенія.
18	**Юсисъ**	27	9	18	
19	**Аватахъ**	23	—	23	
20	**Баджанцъ**	13	—	13	
21	Кырдыванкъ	18	—	18	
22	Ханцоръ (Ханчасоръ)	9	—	9	
23	Дачукъ	18	—	18	
24	Талаверъ	16	—	16	
25	Вершенъ	14	—	14	*) Селеніе это должно лежатъ гдѣ то въ горахъ, къ югу отъ селенія Киндранса (административный пунктъ казы Карчканъ).
26	Эрныкъ	20	—	20	
27	Ного (Пизо)	23	—	23	
28	Уранцъ *)	100	100	—	

№№ по порядку.	Названіе селеній.	Число домовъ въ 1899 году. Всего.	Армянъ	Курдовъ	Примѣчанія.
29	Уензанъ	20	8	12	1) Административный пунктъ казы.
30	Стусъ	8	7	1	
31	Кутъ	56	56	—	
32	Сорпъ	65	54	11	Зажиточныя селенія.
33	Харзитъ	33	18	15	
34	Ваникъ	26	26	—	
35	Киндрансъ [1]	38	35	3	
	Селенія, лежащія къ востоку и къ югу отъ Киндранса.				2) Оба селенія лежатъ къ югу отъ Асранца; не подписаны за недостаткомъ мѣста.
36	Мырорсъ	22	22	—	
37	Агусту	26	—	26	3) Къ югу отъ Мырорса.
38	Геллю (Егекисъ)	71	71	—	
39	Богванцъ	65	65	—	4) Сел. Быракомъ—къ сѣверу отъ сел. Ханасоръ.
40	Пюканцъ	28	8	20	
41	Гомсъ	42	42	—	
42	Зевенъ	15	—	15	
43	Багъ	6	—	6	
44	Тапа	16	—	16	
45	Аранскефъ	13	12	1	
46	Наникянцъ	13	13	—	
47	Ашнахъ	19	—	19	
48	Асранцъ	27	—	27	
49	Гокисъ (Гюндванцъ) [2]	9	—	9	
50	Лендванцъ	32	—	32	
51	Говіанъ	10	—	10	
52	Кандву (Мусса-бей) [3]	16	15	1	
53	Хомсъ	20	19	1	
54	Шеришянцъ	13	—	13	
55	Ханасоръ	47	—	47	
56	Быракомъ [4]	28	—	28	

№№ по порядку	Названіе селеній.	Число домовъ въ 1899 году.			Примѣчанія.
		Всего.	Армянъ	Курдовъ	
57	Портовъ мазрясы [1])	20	—	20	1) Рядомъ съ сел. Брикаръ.
58	Брикаръ	9	—	9	2) Къ сѣверу отъ сел. Брикаръ.
59	Хагдагъ [2])	12	—	12	
60	Кыртакутъ	12	—	12	
61	Хекецырь (Хекесоръ)	41	—	41	
62	Джананъ (Джананцъ)	12	—	12	
63	Хаскери (Хаскей)	9	—	9	
64	Вартанисъ	14	—	14	
65	Зелюль	13	—	13	
66	Хазинаръ	15	—	15	
67	Аланъ	38	—	38	
68	Зіаретъ	7	—	7	
69	Канджара	24	23	1	
70	Орундузъ	8	8	—	
71	Кярвакъ	25	25	—	
72	Пырхусъ	15	15	—	
73	Кетынанъ	5	—	5	
74	Хаджіанъ	19	—	19	
75	Алананъ	23	—	23	
76	Сіамери	26	—	26	
77	Саленцъ	17	—	17	
78	Кріачъ	15	—	15	
79	Джанчерсъ	36	—	36	
	ВСЕГО . .	1823	768	1055	

Или 58% курдовъ и 42% армянъ.

Кромѣ того монастыри:

Сурпъ-Гяворкъ . . . . . 20 человѣкъ.

Сурпъ-Акопъ . . . . . 10 „

Сурпъ Тома (Демыраросъ) . . . . . ?
Сурпъ Погосъ (Кедраницъ ванкъ) . . . . . ?
Сурпъ Маріонъ (Дераурансъ) . . . . . ?
Сембонъ ванкъ . . . . . ?

Въ обѣихъ казахъ курды — исключительно рая. Племенные курды, аширета кочеровъ, появляются здѣсь въ вершинной области Тавра лишь въ теченіе 2—3 лѣтнихъ мѣсяцевъ, прибывая сюда съ горныхъ равнинъ Мессопотаміи. Свѣдѣнія о численности населенія собраны мною лично по нѣсколькимъ источникамъ.

Занимая горный районъ главнаго Тавра, обѣ казы представляютъ собою области, въ предѣлахъ которыхъ, одновременно съ плантаціями табаку и винограда, можно указать на довольно обширныя площади, лежащія подъ снѣгомъ даже въ концѣ іюля мѣсяца. Послѣ довольно однообразнаго и унылаго характера мѣстности въ сѣверныхъ казахъ вилаетовъ, казы Карчканъ и Кявашъ производятъ болѣе отрадное впечатлѣніе, разнообразіемъ своихъ горныхъ ландшафтовъ и цѣлымъ лабиринтомъ живописныхъ долинъ и ущелій самыхъ затѣйливыхъ формъ и очертаній. Здѣсь-же впервые появляется и лѣсная растительность, въ общемъ хотя и довольно рѣдкая, но все таки значительно оживляющая весь районъ южнаго берега Ванскаго озера. Каза Карчканъ болѣе богата лѣсами, нежели Кявашъ. Но собственно лѣсовъ, въ истинномъ значеніи этого слова, здѣсь почти уже не осталось. Городъ Ванъ до сихъ поръ получаетъ дрова и древесный уголь изъ Карчканской казы. Но когда здѣсь все будетъ вырублено и выжжено, Ванскіе жители, даже зажиточные, останутся безъ древеснаго отопленія, потому что доставка такого рода матерьяла, хотя бы изъ ближайшихъ казъ Хизана и Ширвана, обойдется слишкомъ дорого.

Въ видахъ незначительнаго количества пахотныхъ земель, здѣсь засѣвають довольно много различныхъ сортовъ проса, дающаго болѣе обильный урожай, нежели остальные хлѣба; пшеницу и ячмень засѣваютъ лишь на равнинахъ селеній — Нарека, Киндранса, Юсиса и еще нѣкоторыхъ другихъ.

Магистральные пути: 1) Востанъ, Пшеванъ, Поркефъ — аробная дорога; далѣе, мимо с. Акопи, на Киндрансъ, Харзитъ, Ваникъ, Уртабъ' Тадванъ-тропа; 1) Изъ Киндранса, на югъ, по р. Хизанъ-су — скверная тропа; 3) Изъ Нарека въ Гаргаръ и Мокюсъ — плохія тропинки; послѣдняя пересѣкаетъ небольшіе ледники.

Каза Шатахъ.

Шатахская каза обрекогносцирована только въ сѣверной своей части; лѣвая сторона р. Шатахъ-су (Шатахъ-су) совершенно не изслѣдована. Изъ 108 населенныхъ пунктовъ казы на 15 верстной картѣ нанесено лишь 22. Цифровыя данныя о населеніи требуютъ провѣрки.

№№ по порядку.	Названіе селеній. Селенія, напечатанныя жирнымъ шрифтомъ, помѣчены на 15 верст. картѣ.	Число домовъ въ 1899 году. Всего	Армянъ	Курдовъ	Примѣчанія.
1	**Шатахъ** (Тухъ)	186	186	—	1) Административный пунктъ казы.
2	Кортанъ	6	—	6	
3	Спиндаръ	27	—	27	
4	Шивряшъ	35	—	35	
5	Навгандъ	16	6	10	
6	Чычканцъ	5	—	5	Статистическія данныя о населеніи Шатахской казы заимствованы изъ одного источника и требуютъ обязательной поверки. Кромѣ неточности приводимыхъ здѣсь цифровыхъ данныхъ, для каждаго селенія въ отдѣльности, можно предполагать
7	**Сеникъ**	8	—	8	
8	**Когянъ** (Гяванъ	31	—	31	
9	Касиръ	10	4	6	
10	Кочкъ	4	—	4	
11	**Чаминъ улія**	2	—	2	
12	**Тагверсъ**	8	—	8	
13	Вахровъ	19	10	9	
14	Хакросъ (Акрюсъ)	6	4	2	
15	Харигемъ	15	15	—	
16	Чамикъ суфля	4	—	4	
17	Норовансъ	1	—	1	

№№ по порядку.	Названіе селеній.	Число домовъ въ 1899 году.			Примѣчанія.
		Всего	Армянъ	Курдовъ	
18	Хацисъ	10	—	10	1) Разрушено.
19	Векисъ	10	7	3	2) На равнинѣ Гюрандашта
20	Ашканисъ	8	—	8	3) Брошено.
21	**Керменцъ** (Терменцъ)	9	9	—	
22	Мазря тапа	12	12	—	
23	Мазря башкянцъ	7	7	—	
24	Кешишъ мазрясы	4	4	—	неточность названій и самыхъ
25	Шамо мазрясы	5	5	—	селеній. Заслуживаютъ довѣрія
26	**Аваруски**	8	8	—	только тѣ изъ нихъ, которыя на
27	Шюкрянъ	2	—	2	печатаны жирнымъ шрифтомъ.
28	Рыкунанъ	5	—	5	Названія остальныхъ могутъ
29	Шейхджанисъ	4	1	3	быть или совершенно не вѣрны
30	**Кверсъ** (Киверсъ)	14	2	12	или значительно искажены. Не-
31	Згейданъ	3	—	3	полнота приводимаго списка
32	Сурпкоршикъ	2	—	2	обнаруживается уже тѣмъ, что
33	Тиморанцъ	4	—	4	въ немъ нѣтъ нѣсколькихъ селе-
34	Халифканцъ	1	—	1	ній, обозначенныхъ на 15 вер-
35	Пахкъ	13	11	2	стной картѣ, а именно Зангю,
36	Кютуванъ [1])	—	—	—	Чирхсунъ. Чамикъ, Тагверсъ,
37	**Вердишенъ**	3	—	3	Перхусъ, Харце и Карменцъ.
38	Гелькеджамъ	1	1	—	Селенія эти нанесены на 15
39	Котисъ	8	—	8	
40	**Москова**	14	10	4	
41	Гарисанъ	6	—	6	
42	**Авзени** [2])	8	—	8	
43	Говиланъ	7	—	7	
44	**Карабонъ**	4	—	4	
45	**Гюрандашть**	26	7	19	
46	Шахрутъ [3])	—	—	—	

№№ по порядку	Названіе селеній.	Число домовъ въ 1899 году. Всего.	Армянъ	Курдовъ	Примѣчанія.
47	Говканъ (Сивтки комеръ)	21	21	—	1) Всѣ 4 селенія на равнинѣ Песандша; очень зажиточныя.
48	**Кягязикъ**	26	26	—	
49	**Шиданъ** . . . . . [1]	58	58	—	2) Къ сѣверо-востоку отъ Шатапа; на картѣ обозначено точкой и не подписано; весьма зажиточное селеніе.
50	**Арехъ**	18	18	3	
51	**Кагнамеранъ**	14	11	3	
52	**Даренцъ суфля**	14	6	—	3) Въ графѣ армянъ показаны три дома несторіанъ.
53	Карадеръ	5	5	—	
54	Ашачинаръ	14	14	—	
55	Даренцъ улія	15	3	12	
56	**Сивтки**	38	38	—	
57	**Кошиканъ**	8	8	—	
58	Горисъ	3	—	3	
59	Сарборъ	5	—	5	
60	Полисъ	14	13	1	
61	**Чуръ** (Чухъ, Цугъ)	4	—	4	
62	Косенцъ (Косанъ мазрязы)	12	12	—	
63	**Комеръ**	9	—	9	
64	Дормикъ мазрязы	5	5	—	
65	Гики	15	15	—	
66	**Созванцъ**	15	13	2	
67	**Черносъ** [2]	27	—	27	
68	Гейшадъ	3	—	3	
69	Марцехъ [3]	4	3	1	
70	Бибреронъ	2	—	2	
71	Тагаспоръ	16	12	4	
72	Гитъ	7	—	7	
73	Цицанцъ суфля	15	—	15	
74	Халефъ	2	—	2	
75	Дженукъ	10	10	—	

верстную карту мною лично но въ достовѣрности ихъ правильнаго наименованія могу сомнѣваться, въ виду того обстоятельства, что сопровождавшаго меня по верховьямъ р. Шатахъ-су проводника, я заподозрѣлъ въ умышленно ложномъ сообщеніи мнѣ названій попутныхъ селеній. И когда мнѣ приходилось свѣрять добытый

№№ по порядку.	Названіе селеній.		Число домовъ въ 1899 году. Всего.	Армянъ.	Курдовъ.	Примѣчанія.
76	Хиненцъ		17	17	—	3) Брошены
77	Кочби		30	48	2	
78	**Цоканцъ** (Суканцъ) . . .		16	—	16	
79	**Каджетъ** (Качетъ) . . .		45	45	—	
80	Сакъ		8	8	—	
81	Ешкеманцъ	Аширетъ Халиланъ.	7	—	7	
82	Офысъ		4	—	4	мною списокъ селеній Шатах
83	Аро [3])		—	—	—	
84	Чалкянцъ [3])		—	—	—	ской казы, съ тѣми отрывоч-
85	Фархенисъ [3])		—	—	—	ными данными, которыя у меня
86	Сергидъ		13	12	1	имѣлись по сему вопросу от-
87	Армишадъ		23	21	2	дѣльно, то я не зналъ чего дер-
88	Шахменисъ [3])		—	—	—	
89	**Хумаръ**	Аширетъ Хавештанъ (Мечо ага.	11	10	1	жаться списка, за достовѣр-
90	Дынкъ [3])		—	—	—	
91	Гресаръ (Мечо ага) . .		14	—	11	ность котораго поручиться не
92	Харанъ		8	2	6	могъ, или же свѣдѣній, сооб-
93	Баредугохъ		—	—	—	
94	Пакянъ		3	—	3	щенныхъ мнѣ не вполнѣ на-
95	Сепавъ		4	—	4	дежнымъ проводникомъ Въ
96	Хорзапуранъ	Аширетъ Ездананъ (аталаръ-Горванъ-ага)	3	—	3	
97	Джиджанъ		4	—	4	виду чего, названія се-
98	Горанъ		4	—	4	леній, обозначенныхъ на 15
99	Безанисъ		11	—	11	верстной картѣ, оставляю неизмѣнными, но въ настоящій спи-
100	Юкарипаръ		19	-	19	
101	Белисова		7	2	3	
102	Мартонисъ		33	13	20	
103	Хачанъ		9	3	6	
104	Некусъ		3	—	3	

№№ по порядку	Названіе селеній.		Число домовъ въ 1899 года. Всего.	Армянъ	Курдовъ	Примѣчанія.
105	Ширмчалъ	Аширетъ Ездинанъ (аганаръ-Горвань ага).	2	—	2	сокъ не включаю, такъ какъ они могутъ значится въ этомъ же спискѣ, но только подъ другими наименованіями.
106	Мандашканъ		10	—	10	
107	Бадикянъ		7	—	7	
108	Мохинъ		8	—	8	
		ВСЕГО	1303	763	540	

Или 59% армянъ и 41% курдовъ.

Такимъ образомъ, населеніе—только изъ армянъ и курдовъ; армянъ нѣсколько больше и разселены они большею частью въ сѣверной половинѣ казы. Курды—рая и аширетные; послѣдніе изъ нихъ въ формированіи полковъ гамидіе не участвуютъ, и свѣдѣнія о нихъ собраны далеко не полныя.

Земледѣліе, за недостаткомъ пахотныхъ земель, развито слабо. Садоводство – занимаетъ видное мѣсто. Скотоводство—главнѣйшій родъ дѣятельности населенія и по преимуществу—овцеводство.

Въ общемъ, весь районъ казы Шатахъ представляетъ собою мѣстность чрезвычайно гористую и мало-доступную. Изъ существующихъ здѣсь путей отмѣчу лишь тропу—изъ Шатаха на сел. Сивтки и далѣе, черезъ Песандашъ въ Востанъ, или черезъ Гюрандаштъ въ долину Ховацора. Прочіе пути—совершенно ничтожны. Что представляютъ изъ себя южныя неизслѣдованныя части казы—см. текстъ, стр. 78—82.

Нахія Нордузъ.

(Бывшая каза; въ настоящее время—нахія казы Шатахъ)

Обрекогносцирована достаточно подробно; хотя, въ общемъ, остается еще много нерозысканныхъ селеній. Изъ 70 населенныхъ пунктовъ опредѣлено мѣстоположеніе 32. Цифровыя данныя о населеніи болѣе надежны, чѣмъ для казы Шатахъ, но, во всякомъ случаѣ, требуютъ провѣрки.

№№ по порядку.	Названіе селеній. Селенія, напечатанныя жирнымъ шрифтомъ, нанесены на 15 верст. картѣ.		Число домовъ въ 1899 году. Всего.	Армянъ	Курдовъ	Несторіанъ.	Примѣчанія.
1	**Марвана** [1])	АШИРЕТЪ АЛАНЪ, АГАЛАРЪ-ЛУЛУ ШАХКУЛИ.	32	—	—	32	1) Резиденція мюдира нахіи.
2	**Чиргили** (Чалгери) .		23	—	5	18	2) Брошено.
3	**Димиркосъ**		23	—	23	—	
4	**Бишикъ** (Биши) . .		7	—	2	5	
5	**Уламанъ** (Оламанъ) .		21	2	—	19	
6	Чарголанъ		12	—	12	—	
7	**Сель**		7	—	7	—	
8	Гелегринъ		8	—	8	—	
9	Соровіанъ		17	—	17	—	
10	Хазеръ		10	—	10	—	
11	Ашканъ		7	4	3	—	
12	**Варджо** (Варджанъ) .		8	—	8	—	
13	**Даванъ** (Аванъ) . .		10	—	10	—	
14	**Ахчуръ** (Ахчури) . .		12	—	12	—	
15	Канисоръ		15	—	15	—	
16	**Гованъ**		14	—	14	—	
17	Мыгыръ [2])		—	—	—	—	
18	Селинанъ		5	—	5	—	
19	**Ахси** (Ахсинъ) . . .		29	5	24	—	
20	Аразъ		20	—	20	—	
21	Эропи		10	2	8	—	
22	**Бешанъ**		13	6	7	—	
23	**Харабсоръ**		9	—	9	—	
24	Ходіанъ		11	—	11	—	
25	Шаліанъ		8	—	8	—	
26	Белисова		12	—	12	—	
27	Зарзіанъ		18	—	18	—	
28	Алоканъ		31	—	31	—	

Нѣкоторыя изъ помѣщенныхъ здѣсь селеній Нордуза могутъ принадлежать собственно Шатахской нахіи[2] наоборотъ—въ сообщенномъ выше спискѣ селеній Шатаха могутъ быть названы селенія, принадлежащія Нордузу. Оба списка были приобрѣтены отъ одного и того же лица, и допуская неточность списка

№№ по порядку.	Названіе селеній.		Число домовъ въ 1899 году.				Примѣчанія.
			Всего.	Армянъ	Курдовъ	Несторіанъ.	
29	Урикъ	Аширетъ Геровли (Гаруцы; аталаръ—Шакиръ-ага.	10	—	10	—	1) Селеніе Пирбедоланъ—резиденція Шакиръ-аги.
30	Хешабъ		18	—	18	—	
31	Пирбедоланъ [1]) . . .		58	31	27	—	2) Весьма зажиточное селеніе.
32	Коганъ		18	10	8	—	
33	Хонянъ		6	5	1	—	
34	Шахманисъ [2]) . . .		42	28	14	—	
35	Хостоянъ		21	14	3	4	
36	Хархора		9	8	1	—	
37	Чархіанъ		3	—	3	—	
38	Сюкинисъ улія . . .		28	22	6	—	
39	Сюкинисъ суфля . .		6	6	—	—	
40	Рыказа		7	—	7	—	
41	Захъ	Аширетъ-Ханлы.	15	—	15	—	
42	Севикъ		8	—	8	—	
43	Бедронисъ		9	—	9	—	
44	Лисъ		10	—	10	—	
45	Бирокъ		8	—	8	—	
46	Акракъ		16	—	16	—	
47	Шамякаръ		7	—	7	—	
48	Димъ		30	25	5	—	
49	Арчро (Арча) . . .		6	—	6	—	
50	Бабанисъ		9	—	9	—	
51	Норабекъ улія . . .		8	—	8	—	
52	Норабекъ суфля . . .		3	—	3	—	
53	Дерикъ	Аширетъ Шейданъ (Шейданлы), ага-аларъ—Омеръ-ага.	16	—	16	—	
54	Варбелендъ . .		15	—	15	—	
55	Таманисъ . . .		21	—	21	—	
56	Соканъ		28	—	28	—	
57	Тайрукъ . . .		11	—	11	—	

Шатаха, можно предположить неточность таковаго и для Норцуа, такъ какъ эти два округа лежатъ по
соседству и особенно рѣзкихъ естественныхъ границъ, ихъ раздѣляющихъ, не имѣютъ.

№№ по порядку.	Названіе селеній.		Число домовъ въ 1899 году. Всего.	Армянъ	Курдовъ	Несторіанъ.	Примѣчанія.
58	Эйтамаранъ	Аширетъ Шейданъ (Шейданлы) агаларъ Омеръ-ага.	17	—	17	—	1) Брошено.
59	Хальзокъ		20	—	20	—	
60	Ахоланъ улія . . .		32	—	32	—	
61	Ахоланъ суфля . . .		17	—	17	—	
62	Гамшари (Гайсеринъ)		18	—	18	—	
63	Баласель		21	—	21	—	
64	Шкяфтанъ		12	—	12	—	
65	Баракелькъ		15	—	15	—	
66	Соканъ Джальваръ .		30	—	30	—	
67	Кодаръ		12	—	12	—	
68	Деданъ [1])		—	—	—	—	
69	Кезикъ		9	—	9	—	
70	Чаліанъ		23	—	23	—	
		ВСЕГО .	1064	168	818	78	

Или 76% курдовъ, 16% армянъ, 8% несторіанъ.

Одна изъ особенностей казы — почти полное отсутствіе древесной растительности, даже вблизи населенныхъ пунктовъ. Жители занимаются больше скотоводствомъ, нежели земледѣліемъ, хотя пахотныхъ земель много и онѣ могли бы приносить хорошій доходъ. Армянское населеніе казы съ каждымъ годомъ уменьшается (см. текстъ стр. 235).

Курдское населеніе по отдѣльнымъ аширетамъ слѣдующее:

Аширетъ Аланъ (Аланлы)	264	двора.
» Шиданъ (Шиданлы)	297	»
» Геравли (Гаруцы)	108	»
» Ханлы	73	»
Курды рая	76	»

Курды Шиданлы формируютъ полкъ № 60 гамидіе, штабъ квартира коего намѣчена въ Башкалѣ.

Затѣмъ, лѣтомъ въ предѣлахъ Нордуза, равно какъ и Шатаха, появляется значительное число курдовъ кочевокъ, приходящихъ сюда изъ окрестностей Джезире.

М О К Ю С Ъ.

Изолированная котловина Мокюса обрекогносцирована по направленію тѣхъ линій, которыя указаны на картѣ. Мнѣ удалось дважды посѣтить эту почти совершенно уединенную казу и каждый разъ погода вполнѣ благопріятствовала моему путешествію. Я поднимался на гору Арносъ и затѣмъ побывалъ на четырехъ перевалахъ (см. карты). Наблюденія съ этихъ возвышенныхъ точекъ позволили мнѣ, въ этой части южнаго склона Тавра, выдѣлить котловину Мокюса, и обрисовать ея очертаніе именно такъ, какъ это изображено на прилагаемой картѣ. Въ общемъ, котловина Мокюса состоитъ изъ одного магистральнаго ущелья—Мокюсъ-су и нѣсколькихъ боковыхъ; назову главнѣйшія: а) Аренчъ-дараси, Нанисъ-дараси и Тинисъ-дараси —съ восточной стороны; б) Паръ-дараси, Доланъ-дараси и Тарамахъ-дараси —съ западной. Послѣднее изъ нихъ самое маленькое и на картѣ не подписано, за неимѣніемъ для сего достаточнаго мѣста; оно лежитъ южнѣе Доланъ-дараси. Затѣмъ, по той же причинѣ не подписаны и довольно многочисленныя селенія Мокюса. Свѣдѣнія о нихъ имѣются безусловно надежныя и если бы позволилъ масштабъ карты, то на ней можно было бы нанести каждое изъ существующихъ здѣсь селеній; ограничусь лишь перечисленіемъ таковыхъ; въ спискѣ они проводятся группами, по каждому изъ главнѣйшихъ ущелій, и въ порядкѣ встрѣчи селеній, начиная отъ низовьевъ рѣчекъ къ ихъ верховьямъ.

№№ по порядку.	Названіе селеній. Селенія, подписанныя на 15 верстной картѣ, напечатаны жирнымъ шрифтомъ.	Число домовъ въ 1899 году. Всего.	Армянъ	Курдовъ	Примѣчанія.
	Части (кварталы или участки главнаго селенія Мокюсъ).				1) Резиденція Каймакама. Обширные сады, рощи, огороды.
1	**Мокюсъ** [1]	32	33[3]	—	2) Въ томъ числѣ два дома несторіанъ.
2	Андузъ	26	26[2]	—	
3	Даштъ	33	31	2	3) Въ томъ числѣ 3 дома несторіанъ.
4	Исламъ маглясы	74	—	74	
5	Абрагали	25	25	—	
	Ущелье Паръ-дараси.				
6	Пурантъ (Съ лѣвой стороны ущелья.)	17	7	10	
7	Киныосъ (Съ лѣвой стороны ущелья.)	27	19	8	
8	Паръ (Съ лѣвой стороны ущелья.)	26	17	9	
9	Пулисъ (Съ лѣвой стороны ущелья.)	25	25	—	
10	Чингрисъ (Съ правой стороны ущелья.)	5	—	5	
11	Аринджикъ (Съ правой стороны ущелья.)	20	2	18	
12	Ванкъ (Съ правой стороны ущелья.)	5	4	1	
13	Соурсъ (Сорсъ) (Съ правой стороны ущелья.)	23	23	—	
	Доланъ-дараси				
14	Мароканцъ	12	—	12	
15	Сыпканцъ (Чипкасъ)	18	13	5	
16	Цинъ (Сипъ)	19	18	1	
17	Хиръ (Ирт)	9	7	2	
18	Версъ	6	—	6	
19	Хорвансъ (Арвансъ)	21	2	19	
20	Китрисъ	26	25	1	
21	Авдванъ (Абднанъ)	20	—	20	
22	Кюмиръ (Комеръ. Гованъ?)	21	20	1	
23	Акыльванъ	24	15	9	
24	Пуртупытъ	9	5	4	
25	Цунъ (Зумъ)	16	—	16	
26	Торенцъ (Тарисъ)	9	—	9	

Въ ущельяхъ Доланъ дараси и Паръ дараси лѣсныхъ участковъ почти не встрѣчается; небольшіе сады — только возлѣ селеній.

№№ по порядку.	Названіе селеній.	Число домовъ въ 1899 году. Всего.	Армянъ	Курдовъ	Примѣчанія.
27	Саркисъ (Сакъ)	10	8	2	1) Селеніе Муртула бей.
28	Хилвили	5	—	5	
	Аренчъ-дараси				
29	Нуравансъ	11	10	1	Ущелья Аренчъ дараси и Нанисъ дараси покрыты по многихъ мѣстахъ густою лѣсною растительностью. Возлѣ нѣкоторыхъ селеній—обширные сады.
30	Кастрисъ (Косиръ)	12	8	4	
31	Атчасъ (Аджизакъ)	22	20	2	
32	Гаркытасъ	22	20	2	
33	**Аренчъ**	23	23	—	
34	**Дымкаръ**	16	15	1	
35	Халенцъ (Хальванъ) . . .	8	7	1	
36	Мазря Шейханъ	21	—	21	
	Нанисъ-дараси.				
37	Агинъ [1]	42	42	—	
38	Анабадъ (Килиса) . .	6	6	—	
39	Ескинджасъ	21	21	—	
40	Ромунцъ	8	—	8	
41	**Нанисъ** (Нананцъ) .	20	20	—	
42	Кайтанцъ (Катасъ) .	26	26	—	
43	Нувисъ	5	—	5	
44	Люленцъ	13	12	1	
45	Арнансъ	18	18	—	
46	Петатехъ	6	6	—	
47	Каратанцъ (Каратасъ)	6	—	6	
48	Шенъ	6	5	1	
	Правая сторона ущелья. Лѣвая сторона.				
	Лѣвая сторона главнаго ущелья Мокюсъ су, между Нанисъ-дараси и Тинисъ-дараси.				
49	Хацаплюръ	13	12	1	
50	Аварисъ (Агарисъ)	17	15	2	
51	Акрекъ	6	—	6	

№№ по порядку.	Названіе селеній.	Число домовъ въ 1899 году. Всего	Армянъ	Курдовъ	Примѣчанія.
52	Периканцъ (Перинкасъ) . .	11	—	—	
	Тинисъ-дараси.				
53	Кюманцъ . . } Лѣвая сторона ущелья.	18	17	1	
54	Хрыбъ . . . }	11	10	1	
55	**Гедчавъ** (Гидава)	20	17	3	
56	**Гарисъ** (Гориса)	13	7	6	
57	**Тинисъ**	80	—	80	
58	**Цапкансъ** (Цанканцъ) . . .	14	13	1	
	Тарамахъ-дараси.				
59	Тарамахъ	25	5	20	
60	**Баронисъ**	9	—	9	
61	**Зертасъ** (Цартансъ)	13	8	5	
	Селенія на правой сторонѣ главнаго ущелья Мокюсъ-су, между Доланъ-дараси и Тарамахъ-дараси.				
62	**Нанканцъ**	10	—	10	
63	Манчни	11	5	11	
64	**Агиагусъ** (Амкосъ)	10	2	8	
65	Гугузъ	16	12	4	
	ВСЕГО . .	1166	709	452	

Довольно много лѣсной растительности.

Или—60% армянъ и 40% курдовъ.

По относительной численности армянскаго населенія—приближается къ сосѣдней казѣ Шатахъ (59% армянъ). Благодаря почти полной своей изолированности армяне Мокюса и Шатаха отличаются отъ армянъ сосѣднихъ областей нѣкоторыми особенностями не только ихъ костюма, но также общими чертами лица. Курды исключительно —рая На лѣтнее время прибываютъ курды «кочеры» (кочевые).

Пахотныхъ земель—очень немного; пшеницы и ячменя мало;

засѣваютъ больше различные сорта проса и кукурузу. Садоводство развито; фруктовъ много и они отличаются лучшимъ вкусомъ, чѣмъ фрукты хотя бы Ванскихъ садовъ.

На зимніе мѣсяцы (декабрь, январь, февраль и мартъ) каза Мокюсъ лишается всѣхъ сообщеній съ сосѣдними казами Ванскаго и Битлисскаго вилаетовъ. Пути сообщенія—исключительно тропы; главнѣйшія—пройдены и обозначены на картѣ.

Каза Махмудіе.

Въ географическомъ отношеніи—изслѣдована достаточно подробно; изъ 82 селеній казы—на картѣ обозначено болѣе половины—56 сел.

№№ по порядку.	Названіе селеній. Селенія, обозначенныя на 15-ти верстной картѣ, напечатаны жирнымъ шрифтомъ		Число домовъ въ 1899 году. Всего.	Армянъ	Курдовъ	Несторіанъ.	Езидовъ	Примѣчанія
1	**Сарай** [1]	АШИРЕТЪ МИЛАНЪ. МЕМЕДЪ БЕЙ.	151	—	46[2])	105	—	1) Резиденція каймакама; базаръ, лавки.
2	**Харабсоркъ** . . .		50	—	41	9	—	2) Въ томъ числѣ 8 домовъ турокъ.
3	**Шерфтанъ**		50	—	50	—	—	3) Резиденція ага лара Мемедъ бея.
4	**Беладжукъ**(Биледжанъ)		22	—	22	—	—	
5	Амануртъ		30	—	30	—	—	
6	**Хачикъ** (Хаджикъ) .		18	—	18	—	—	
7	**Курджанъ**		21	—	21	—	—	
8	Рунахоръ		28	—	28	—	—	
9	**Сатманисъ** [3]) . .		58	28	30	—	—	
10	**Тюнъ**		23	—	23	—	—	
11	Чардакъ . . .		32	—	32	—	—	
12	Карчевикъ		25	—	25	—	—	
13	**Чарыксоръ**		21	—	21	—	—	
14	**Энгизъ**		24	—	24	—	—	
15	Назарбадъ		3	—	3	—	—	
16	**Урджунъ**		18	—	18	—	—	

№№ по порядку.	Названіе селеній.		Число домовъ въ 1899 году					Примѣчанія.
			Всего.	Армянъ	Курдовъ	Несторіанъ.	Іезидовъ	
17	Захъ	Аширетъ Шамсикли (Дарбазъ-ханъ).	10	—	10	—	—	1) Резиденція Дарбазъ хана и его старшаго сына—Садунъ-бея.
18	Харатель		30	—	30	—	—	
19	Рази		16	—	16	—	—	
20	Кара-ейсаръ . .		27	—	27	—	—	
21	Кавликъ		14	—	14	—	—	
22	Чанмакъ улія . . .		12	—	12	—	—	
23	Чанмакъ суфля . . .		10	—	10	—	—	
24	Кяперъ		15	—	15	—	—	
25	Челикъ улія		6	—	6	—	—	
26	Челикъ суфля . . .		16	—	16	—	—	
27	Пахянъ [1])		19	—	19	—	—	
28	Панамеринъ		17	—	17	—	—	
29	Парсъ	Аширетъ Мукури.	28	—	28	—	—	
30	Авгель (Акзель?) . .		17	—	17	—	—	
31	Хазне (Хазызе) . .		20	—	20	—	—	
32	Дабекъ улія		16	—	16	—	—	
33	Дабекъ суфля . . .		10	—	10	—	—	
34	Хасаміанъ		26	—	26	—	—	
35	Чамурлю		20	—	20	—	—	
36	Бенденески		22	—	22	—	—	
37	Сердашавъ		14	—	14	—	—	
38	Рево		5	—	5	—	—	
39	Чарыранъ (Трораръ) .		36	5	31	—	—	
40	Гуссейнъ гайдаръ (Юсифъ) . . .		21	—	21	—	—	
41	Авдіанъ		11	—	11	—	—	
42	Магарава		14	—	14	—	—	
43	Моллатонузъ . . .		19	—	19	—	—	
44	Асуджа		42	—	42	—	—	
45	Мяркаутъ (Мерзяву) .		38	—	38	—	—	

№№ по порядку.	Названіе селеній.		Число домовъ въ 1899 году. Всего.	Армянъ	Курдовъ	Несторіанъ.	Іезидовъ	Примѣчанія.
46	Харакалы	АШИРЕТЪ МУКУРИ.	33	—	33	—	—	1) Брошено.
47	Пиркалъ		24	—	24	—	—	2) Резиденція ага-лара Гуссейнъ-бея.
48	Молла гассанъ улія [1])		21	—	21	—	—	3) Въ 1898—1899 годахъ были брошены—пустовали.
49	Молла гассанъ суфля		34	—	34	—	—	
50	Кешишъ улія [5])		15	—	15	—	—	4) Южнѣе Молла-гассана суфля, на картѣ обозначено точкой.
51	Кешишъ суфля		8	—	8	—	—	
52	Карагезъ		21	—	21	—	—	5) Южнѣе Кешишъ суфля на картѣ обозначено точкой.
53	Румъ оглы		15	—	15	—	—	
54	Магмедоланъ		20	—	20	—	—	
55	Калла		16	—	16	—	—	
56	Пирмейранъ		28	—	28	—	—	
57	Ношаръ		78	—	78	—	—	
58	Каллагяни		2	—	2	—	—	
59	Гредель	АШИРЕТЪ ТАККУРИ.	18	—	18	—	—	
60	Авзорикъ улія [1])		—	—	—	—	—	
61	Авзорикъ суфля		15	—	15	—	—	
62	Ахорикъ улія		13	3	10	—	—	
63	Ахорикъ суфля [2])		71	40	31	—	—	
64	Гассанъ табуръ ага		19	8	11	—	—	
65	Тарханы		16	—	16	—	—	
66	Эрткалы		8	—	8	—	—	
67	Ташоглы		34	—	34	—	—	
68	Ряшканъ		12	—	12	—	—	
69	Хачанъ		12	—	12	—	—	
70	Качкаранъ улія	АШИРЕТЪ ? [3])						
71	Качкаранъ суфля							
72	Панчахлы улія							
73	Панчахлы суфля							
74	Энгизъ		9	—	9	—	—	

№№ по порядку.	Названіе селеній.	Число домовъ въ 1899 году.					Примѣчанія.
		Всего.	Армянъ	Курдовъ	Несторіанъ.	Іезидовъ	
75	Чубухлы	90	—	—	—	90	
76	Валиджанъ	72	—	—	—	72	
77	Сейдибекъ	54	—	26	—	28	
78	Урахъ	11	—	6	—	5	
79	Хаджалю (Хадживали) . .	42	—	—	—	42	
80	Державетъ улія	8	—	8	—	—	
81	Державетъ суфля	38	—	—	—	38	
82	Канисоркъ	5	—	5	—	—	
	ИТОГО .	1975	84	1502	114	275	

Или 76% курдовъ, 4% армянъ, 6% несторіанъ и 14% іезидовъ.

Такимъ образомъ, курдское населеніе значительно преобладаетъ надъ прочими народностями; армянъ—всего 4% процента; несторіанъ нѣсколько больше и затѣмъ іезидовъ—около 14%.

Курды—исключительно племенные:

Мукури . . . . . 669 домовъ, формируютъ полкъ № 17 (Сарай).
Миланлы . . . . . 386 » » » № 18 »
Шамсикли . . . . . 182 » » » № 19 »
Токури . . . . . 164 » » » № 39 »

Распредѣленіе этихъ аширетовъ—слѣдующее: къ сѣверу отъ с. Сарай, у самой персидско-турецкой границы—Токури; южнѣе Сарая—сперва Миланли, далѣе Шамсикли Затѣмъ, какъ бы во второй линіи, за первыми тремя аширетами—самый многочисленный аширетъ Токури.

Въ общемъ—богатая каза; хорошія пахотныя земли—въ котловинѣ Сарая, Ахорека и Молла-гассана; обширныя пастбища во всѣхъ частяхъ казы. Скотоводство занимаетъ не менѣе видное мѣсто, чѣмъ земледѣліе.

САНДЖАКЪ ХЕККІАРИ.

Каза Альбакъ.

Хорошо изслѣдована лишь полоса вдоль по теченію рѣчки Альбакъ-су (Забъ-су). Районъ персидско-турецкой границы цѣликомъ заимствованъ съ 5-ти верстной карты. Приводимыя далѣе свѣдѣнія о населеніи требуютъ провѣрки главнымъ образомъ для тѣхъ селеній, которыя на 15-ти верстной картѣ не обозначены. Изъ 144 селеній казы разыскано мѣстоположеніе лишь 60 населенныхъ пунктовъ.

№№ по порядку.	Названіе селеній. Селенія, нанесенныя на 15 ти верстную карту, напечатаны жирнымъ шрифтомъ.		Число домовъ въ 1899 году. Всего.	Армянъ	Курдовъ	Несторіанъ	Евреевъ	Примѣчанія.
1	**Башкала** [1] . . .		469	161	158	—	150	1) Резиденція мутесарифа главный торговый центръ санджака.
2	**Арекъ** (Арокъ, Арака)		49	38	11	—	—	
3	**Базъ** (Пазъ)		36	26	10	—	—	2) Всѣ селенія лежатъ къ востоку и къ сѣверу отъ Башкалы.
4	**Эрисанъ**		54	38	16	—	—	
5	**Аланія** (Аланіанъ . .		29	8	15	6	—	
6	**Чухъ**	[2]	26	9	17	—	—	3) Селенія, лежащія въ верховьяхъ рѣки Забъ-су.
7	**Карабелянъ**		29	10	19	—	—	
8	**Харатюнъ**		26	11	15	—	—	
9	**Мылнова** (Малкова) .		18	10	8	—	—	
10	**Батканъ**		15	14	1	—	—	
11	**Гаспистанъ** . . .		51	30	21	—	—	
12	**Русаланъ**		27	7	20	—	—	
13	**Деверъ** (Мон. Барталамеосъ)		38	18	20	—	—	
14	**Бежингертъ**		27	15	12	—	—	
15	**Ерингянъ**		39	21	18	—	—	
16	**Ашкитинъ улія** . . .	[3]	23	—	23	—	—	
17	**Ашкитинъ суфля** . .		23	8	15	—	—	
18	**Бабласанъ**		33	17	16	—	—	
19	**Сарадырь**		38	37	1	—	—	

№№ по порядку.	Названіе селеній.	Число домовъ въ 1899 году. Всего.	Армянъ	Курдовъ	Несторіанъ.	Евреевъ	Примѣчанія.
20	**Зеркявкъ**	17	—	17	—	—	1) Селенія, лежащія къ югу отъ Башкалы
21	**Ляшкотъ**	26	12	14	—	—	
22	**Келаго** (Кяллагамъ)	41	11	30	—	—	2) Въ томъ числѣ 9 домовъ черкесовъ.
23	Бербюкъ	40	19	21	—	—	3) На лѣвой сторонѣ Забъ-су, почти противъ Башкалы
24	**Авзанъ**	13	6	7	—	—	
25	**Писъ**	24	18	6	—	—	
26	**Соринъ** (Соранъ) . .	21	14	7	—	—	
27	Аласъ . . . . . 1)	31	18	13	—	—	
28	**Манглава**	9	—	1	8	—	
29	**Атесъ**	33	—	1	32	—	
30	**Алджи** (Арджи) . .	59	—	2	57	—	
31	**Хази**	42	—	1	41	—	
32	Каланисъ	31	—	—	19 2)	12	
33	Сулавъ	18	—	18	—	—	
34	**Алази**	21	—	21	—	—	
35	Парнавазъ улія . . .	14	—	14	—	—	
36	Парнавазъ суфля . .	19	—	19	—	—	
37	Мейданъ	11	—	11	—	—	
38	Ботанъ	20	—	20	—	—	
39	**Халканъ**	9	—	9	—	—	
40	**Ханджулисъ** . . . . 3)	16	—	16	—	—	
41	**Мамудъ** ова	10	—	10	—	—	
42	**Тарава**	10	—	10	—	—	
43	Харанговъ	8	—	8	—	—	
44	Джулабъ улія . . .	15	—	15	—	—	
45	Джулабъ суфля . . .	13	—	13	—	—	
46	Башкала харабасы .	32	—	32	—	—	
47	**Дуаванъ** } Аширетъ Шикяфтанъ (Мерзеки) агаларъ Шерафъ бей.	14	—	14	—	—	
48	Зиралисъ	30	—	30	—	—	

№№ по порядку.	Названіе селеній.		Число домовъ въ 1899 году.					Примѣчанія.
			Всего	Армянъ	Курдовъ	Несторіанъ.	Евреевъ	
49	Баблашенъ	АШИРЕТЪ ШИКЯФТАНЪ (МЕРЗЕКИ); АГАЛАРЪ ШЕРАФЪ-БЕЙ.	38	—	38	—	—	1) Селеніе Шерафъ бея агалара аширета Шикяфтанъ
50	Пейсаканъ		15	—	15	—	—	
51	Валисоркъ		17	—	17	—	—	2) Въ верховьяхъ р. Альбакъ-су.
52	Анби (Енби) . . .		54	—	54	—	—	
53	Соганъ		27	—	27	—	—	3) Въ 1898 году пустовали.
54	Ноубринъ (Набринъ)		22	—	22	—	—	
55	Карагіанъ [1] . . .		43	—	43	—	—	4) Лежатъ въ самой южной части казы.
56	Тагикъ		29	—	29	—	—	
57	Гондешейхъ . .	[2]	16	—	16	—	—	
58	Канирешъ . . .		31	—	31	—	—	
59	Ханыгя (Ханыкъ)		69	—	69	—	—	
60	Кашкуяь (Кашголь)		41	—	41	—	—	
61	Гюликъ		19	—	19	—	—	
62	Канеспи		32	—	32	—	—	
63	Давдова		20	—	20	—		
64	Кярахъ буланъ . . .		21	—	21	—	—	
65	Таразинъ		18	—	18	—	—	
66	Гегятанъ		15	—	15	—	—	
67	Базрудъ	[3]	—	—	—	—	—	
68	Ланасоръ . . .		—	—	—	—	—	
69	Баляго		—	—	—	—	—	
70	Хетигова (Хатибъ-ова)	Аширетъ Пиньяпышъ (агаларъ Хавсумъ-бей.) [4]	10	—	10	—	—	
71	Синява		16	—	16	—	—	
72	Омеръ ова		32	—	32	—	—	
73	Бевазъ (Бавесъ) . .		18	—	18	—	—	
74	Чардеранъ		21	—	21	—	—	
75	Дизбаранъ		20	—	20	—	—	
76	Такурова		19	—	19	—	—	
77	Манисъ		38	—	38	—	—	

№№ по порядку.	Названіе селеній.		Число домовъ въ 1899 году.					Примѣчанія.
			Всего.	Армянъ	Курдовъ	Несторіанъ.	Евреевъ	
78	Гюзикъ	Аширетъ Пиньянышъ; агаларъ Хавсумъ-бей.	15	—	15	—	—	
79	Гярванисъ		14	—	14	—	—	
80	Суре		22	—	22	—	—	
81	Дуванъ		35	—	35	—	—	
82	Буба	АШИРЕТЪ АРТОШИ АГАЛАРЪ ГАССАНЪ-БЕЙ.	9	—	9	—	—	
83	**Шоръ**		13	—	13	—	—	
84	Баракелькъ		7	—	7	—	—	
85	Сопавъ		10	—	10	—	—	
86	**Акнисъ** (Екнисъ)		28	—	28	—	—	
87	Тиранисъ		9	—	9	—	—	
88	Пылтанисъ		20	—	20	—	—	
89	**Джавра-бей** улія		16	—	16	—	—	
90	**Джавра-бей** суфля		17	—	17	—	—	
91	**Хоканъ** (Халканъ)		17	—	17	—	—	
92	**Иль**		28	—	28	—	—	
93	**Пнисанъ** (Пійнисанъ)		13	—	13	—	—	
94	**Реканъ улія**		55	—	55	—	—	
95	**Реканъ суфля**		23	—	23	—	—	
96	**Сорикъ** (Соровъ)		9	—	9	—	—	
97	**Сурханъ** (Сорхачъ)		29	—	29	—	—	
98	Савнанъ		38	—	38	—	—	
99	Мандорашъ		10	—	10	—	—	
100	Муродава		6	—	6	—	—	
101	Берзюкъ		11	—	11	—	—	
102	Сикянисъ		40	—	40	—	—	
103	Зарписъ		19	—	19	—	—	
104	Хидисъ		12	—	12	—	—	
105	Остъ (Вастъ)		14	—	14	—	—	
106	Башіанъ		18	—	18	—	—	

№№ по порядку.	Названіе селеній.		Число домовъ въ 1899 году. Всего	Армянъ	Курдовъ	Несторіанъ.	Евреевъ	Примѣчанія.
107	Хиротисъ [1])	Аширетъ Артоши; агаларъ Гассанъ-бей.	42	—	42	—	—	1) Резиденція Гассанъ бея—агалара аширета Артоши.
108	Эмеркаланъ		39	—	39	—	—	
109	Хаснавынданъ		10	—	10	—	—	
110	Хачанъ		48	—	48	—	—	
111	Пичанъ		32	—	32	—	—	
112	Гяравъ		19	—	19	—	—	
113	Зерискяль		11	—	11	—	—	
114	Кюрикъ		10	—	10	—	—	
115	Шивряшъ		12	—	12	—	—	
116	Лесакъ	АШИРЕТЪ ПИНЬЯНЫШЪ.	4	—	4	—	—	
117	Дерикъ		6	—	6	—	—	
118	Хатаніанъ		20	—	20	—	—	
119	Кызылджа		16	—	16	—	—	
120	Шаманисъ		15	—	15	—	—	
121	Кядакъ		20	—	20	—	—	
222	Манглава харабасы		9	—	9	—	—	
123	Севикъ		22	—	22	—	—	
124	Мангядемъ		19	—	19	—	—	
125	Хаджасоръ		9	—	9	—	—	
126	Кюрикъ		14	—	14	—	—	
127	Вастъ		8	—	8	—	—	
128	Парсъ	Смѣшанное населеніе аширетовъ — Пиньянышъ, Артоши и Шикяфтанъ	36	11	25	—	—	
129	Сегиръ		9	—	9	—	—	
130	Гялгарисъ		12	—	12	—	—	
131	Авдуръ		13	—	13	—	—	
132	Госни улія		16	—	16	—	—	
133	Госни суфля		9	—	9	—	—	
134	Госни миранъ		10	—	10	—	—	
135	Агыль		14	—	14	—	—	
136	Хархара		10	—	10	—	—	

№№ по порядку.	Названіе селеній.	Число домовъ въ 1899 году.					Примѣчанія
		Всего	Армянъ	Курдовъ	Несторіанъ.	Евреевъ	
137	Разюкъ	5	—	5	—	—	
138	Кявзи	11	—	11	—	—	
139	Хошкянъ	12	—	12	—	—	
140	Паранисъ	6	—	6	—	—	
141	Силортъ улія	15	—	15	—	—	
142	Силортъ суфля	8	—	8	—	—	
143	Хесорикъ	15	—	15	—	—	
144	Натрукъ	7	—	7	—	—	
	ИТОГО .	3548	562	2643	184	159	

Или 75% курдовъ, 16% армянъ, 5% несторіанъ и 4% евреевъ.

На 15-ти верстной картѣ, преимущественно въ районѣ персидско-турецкой границы, встрѣчается нѣсколько селеній (15—18), которыхъ однако нельзя найти въ только что приведенномъ спискѣ. Это заставляетъ предполагать либо невѣрность названій на картѣ, либо неполность самого списка. Не имѣя данныхъ для рѣшенія подобнаго вопроса въ томъ или другомъ смыслѣ, я оставляю неизмѣнными какъ списки, такъ и карту. Болѣе подробное изслѣдованіе страны въ будущемъ укажетъ гдѣ должна заключаться ошибка.

Каза Альбакъ, какъ и всѣ прочія казы санджака Хеккіари, заключаетъ въ себѣ сильно преобладающее курдское населеніе (75%); армянъ и несторіанъ немного, затѣмъ около 4% евреевъ. Послѣдніе встрѣчаются еще только въ сосѣдней казѣ Гяваръ, больше ихъ нигдѣ, ни въ одномъ изъ районовъ Ванскаго и Битлисскаго вилаетовъ, встрѣтить нельзя. Евреи Альбака сосредоточиваются исключительно въ Башкалѣ. Помимо мелочной торговли они занимаются здѣсь также всякаго рода ремеслами.

Курды—частью рая, частью аширетные. Изъ числа послѣднихъ болѣе видное мѣсто принадлежитъ племени Шикяфты (или Шикіакъ, Шекіакъ, они же Мерзеки), формирующему № 20 полкъ гамидіе, штабъ квартира коего – въ Башкалѣ. Представитель этого аширета Шерифъ бей въ 1897 году, за кровопролитую стычку съ армянскими революціонерами на персидской границѣ, былъ произведенъ въ миралаи (полковники), чинъ, которымъ до сихъ поръ не награждался еще ни одинъ изъ курдскихъ агаларовъ.

Въ Башкалѣ же формируются еще полки гамидіе: 56—артоши и 59—Пиньянышъ. Насколько пришлось наблюдать, главная дѣятельность населенія обращена на скотоводство.

Главные пути казы: 1) Башкала-Дизя—тропа; 2) Башкала-Дильманъ—аробная дорога и 3) Башкала-Хошабъ—тропа.

Каза Гамидіе (Хошабъ).

Обрекогносцирована по многимъ направленіямъ (см. карту); рельефъ мѣстности, въ общихъ чертахъ, выясненъ съ достаточной ясностью.

Изъ 57 селеній казы на 15-ти верстной картѣ опредѣлено положеніе 28.

№№ по порядку.	Названіе селеній. Селенія, обозначенныя на 15-ти верстной картѣ, напечатаны жирнымъ шрифтомъ.	Число домовъ въ 1899 году. Всего	Армянъ	Курдовъ	Несторіанъ.	Примѣчанія.
1	**Хошабъ** [1])	85	4	81	—	1) Резиденція каймакама; лавки, базаръ, рощи и фруктовые сады.
2	**Ури**	36	—	36	—	
3	Кочкъ	3	—	3	—	
4	Канеспи	20	—	20	—	
5	Сааликъ	12	—	12	—	
6	Гярдакянъ	19	—	19	—	
7	Зевикъ	15	—	15	—	
8	Робатикъ	50	—	50	—	

№№ по порядку.	Названіе селеній.	Число домовъ въ 1899 году.				Примѣчанія.
		Всего	Армянъ	Курдовъ	Несторіанъ	
9	Зейнисъ	37	19	16	—	1) Зажиточное селеніе
10	Геллясарни	6	—	6	—	
11	Гелля мамрошъ	4	—	4	—	
12	Начерава	11	—	11	—	
13	Тарахунъ	25	10	15	—	
14	Норшенъ	5	—	5	—	
15	Зехтанъ	17	—	17	—	
16	Шушлямерикъ	40	—	40	—	
17	Касрикъ	23	14	9	—	
18	Сморести	5	—	5	—	
19	Аббулъ заврукъ	6	—	6	—	
20	Махмедъ убо	4	—	4	—	
21	Абаллъ санджанъ	15	—	15	—	
22	Шамо корко	13	—	13	—	
23	Мустафа бекъ	14	—	14	—	
24	Максудъ-ага	15	—	15	—	
25	Пакя джемалъ	21	—	21	—	
26	Малкова	40	—	40	—	
27	Сель	36	—	—	36	
28	Килиса	38	6	32	—	
29	Алитанъ	10	—	10	—	
30	Дошха	13	—	13	—	
31	Баркешъ	14	—	14	—	
32	Пютъ (Путъ)	19	7	12	—	
33	Боганисъ	23	8	15	—	
34	Херканисъ	10	—	10	—	
35	Шейханъ	9	—	9	—	
36	Шкяфтканъ	11	—	11	—	
37	Крель [1])	48	42	6	—	

№№ по порядку.	Названіе селеній.	Число домовъ въ 1899 году.				Примѣчанія.
		Всего	Армянъ	Курдовъ	Несторіанъ	
38	Мираба	20	—	20	—	
39	Хачъ	22	—	22	—	
40	Акрякъ	21	16	2	—	
41	Утюхъ (Уртукъ)	47	47	—	—	Болѣе зажиточные селенія.
42	Зернакъ	35	4	31	—	
43	Погогядукъ	30	26	4	—	
44	Коритъ	8	—	8	—	
45	Пакяачны	10	—	10	—	
46	Хендванисъ	11	—	11	—	
47	Харабсоркъ	19	—	19	—	
48	Авакюркъ	12	—	12	—	
49	Деданисъ	13	—	13	—	
50	Конгеваръ	24	—	24	—	
51	Килиса мазрясы	5	—	5	—	
52	Касрикъ (Ахчекала) . .	42	12	30	—	
53	Закосъ	16	—	16	—	
54	Салахана	44	34	10	—	Болѣе зажиточные селенія.
55	Пачанъ	36	19	17	—	
56	Гердасоръ	14	—	14	—	
57	Бозканъ	19	—	19	—	
	ИТОГО .	1220	299	885	36	

Или 73%—курдовъ, 24%—армянъ и 3%—несторіанъ.

Мѣстоположеніе всѣхъ показанныхъ на 15-ти верстной картѣ селеній отмѣчено мною лично; для тѣхъ же селеній провѣрено и число дворовъ.

Курды исключительно рая. Земледѣліе — главный видъ сельскохозяйственной дѣятельности населенія.

Каза Гяваръ.

Каза Гяваръ была посѣщена мною только однажды — въ августѣ 1896 года. Я прошелъ здѣсь изъ Кочаниса, черезъ Швауту, Карпель въ Дизю и обратно черезъ Николь, Дезборанъ въ Башкалу. Остальныя картографическія данныя заимствованы мною съ 5-ти верстной карты Персіи и маршрутныхъ съемокъ подполковника Кусикова.

Съѣдѣнія о населеніи привожу въ томъ видѣ, въ которомъ они были доставлены мнѣ лицомъ, ихъ собравшимъ. Несомнѣнно, они требуютъ провѣрки, такъ какъ мнѣ, въ этомъ отношеніи, почти ничего сдѣлать не удалось.

№№ по порядку.	Названіе селеній. Селенія, обозначенныя на 15-ти верстной картѣ, напечатаны жирнымъ шрифтомъ.		Число домовъ въ 1899 году. Всего	Армянъ	Курдовъ	Несторіанъ.	Примѣчанія.
1	**Дизя** [1]	Курды по преимуществу аширета Пиньянышъ: агаларъ Махмедъ ага въ сел. Харката.	123	60	52	11[2]	1) Административный пунктъ казы Сады и рощи; виноградники и плантаціи табаку; базаръ и лавки. 2) Въ томъ числѣ 4 семьи евреевъ
2	**Карпеле**		9	9	—	—	
3	Базирджанъ суфля . .		43	—	35	8	
4	Визирова		40	—	—	40	
5	Кякяванъ		21	—	—	21	
6	Махсудова		23	—	—	23	
7	Пирзаланъ		38	—	—	38	
8	Чарываръ		15	—	—	15	
9	Зизанъ		20	—	20	—	
10	Бятъ		6	—	—	6	
11	Дарава		16	—	11	5	
12	Ороша		19	—	4	15	
13	Кадія		23	3	15	5	
15	Мануна		2	—	—	2	
15	Гольголисанъ . . .		20	—	10	10	
16	Синава		15	—	9	6	
17	Сакранъ		12	—	—	12	

№№ по порядку	Названіе селеній.		Число домовъ въ 1899 году. Всего.	Армянъ	Курдовъ	Несторіанъ.	Примѣчанія.
	КУРДЫ ПО ПРЕИМУЩЕСТВУ АШИРЕТА ШИНЬЯНЫШЪ; АГАЛАРЪ-МАХМЕДЪ-АГА ВЪ СЕЛ. ХАРВАТА.						
18	Шаута		18	—	—	18	1) Разрушены: прежде 200 дворовъ несторіанъ.
19	Арынчъ		19	—	13	6	
20	Бассанъ		27	—	20	7	
21	Хулхесъ		16	—	16	—	
22	Кяркенисъ		22	—	22	—	
23	Дере	1)	—	—	—	—	
24	Еля	1)	—	—	—	—	
25	Паке	1)	—	—	—	—	
26	Гюланъ		13	—	13	—	
27	Беледжанъ		97	—	85	12	
28	Харвата		103	—	103	—	
29	Пизанъ		42	11	—	31	
30	Базиринжандъ улія		82	13	48	21	
31	Каланисъ		24	—	5	19	
32	Чардеранъ		62	—	62	—	
33	Заранъ		20	—	20	—	
34	Хунинъ		10	—	10	—	
35	Кяникянъ		12	—	12	—	
36	Карынчъ		15	—	15	—	
37	Кявжахъ карабасы		10	—	10	—	
38	Бабуланъ		5	—	5	—	
39	Пиранъ		22	—	22	—	
40	Араміанъ		27	—	27	—	
41	Паханисъ		9	—	9	—	
42	Хесананъ		14	—	14	—	
43	Гявель		11	—	11	—	
44	Дреманъ		10	—	10	—	
45	Гязна		18	—	18	—	

№№ по порядку.	Названіе селеній.		Число дворовъ въ 1899 году. Всего	Армянъ	Курдовъ	Несторіанъ.	Примѣчанія
46	Разанъ	Курды по преимуществу аширета Пиньянишъ, агаларъ—Махмедъ ага въ сел. Харата	20	—	—	20	
47	Пырканисъ		31	—	31	—	
48	Напаткъ		15	—	15	—	
49	Арданнысъ		18	—	18	—	
50	Зейданъ		34	—	34	—	
51	Халана		14	—	14	—	
52	Гарынчъ		9	—	9	—	
53	Бизанъ		10	—	10	—	
54	Арынчъ улія	АШИРЕТЪ ТЕРИ.	12	—	12	—	
55	Бейлюкъ		16	—	16	—	
56	Навдіанъ		23	—	23	—	
57	Сакранъ улія		17	—	17	—	
58	Шейхемюръ		16	—	15	1	
59	Хораканъ улія		8	—	8	—	
60	Хораканъ суфля		7	—	7	—	
61	Шейхшамзинъ		6	—	6	—	
62	Дотканъ		15	—	15	—	
63	Делязинъ		18	—	18	—	
64	Альваръ		21	—	21	—	
65	Нобари		10	—	10	—	
66	Даре		42	—	42	—	
67	Мамгова		17	—	17	—	
68	Байланъ	Аширетъ Дасхи.	23	—	20	3	
69	Алаканъ		26	—	26	—	
70	Сильвана		30	—	30	—	
71	Тероранъ	Аширетъ неизвѣстенъ; число домовъ общимъ числомъ	5	—	5	—	
72	Екмалъ						
73	Мушанъ		50	—	50	—	
74	Кербанъ						

№№ по порядку.	Названіе селеній.	Число домовъ въ 1899 году.				Примѣчанія.
		Всего.	Армянъ	Курдовъ	Несторіанъ.	
65	Метербанъ . .	Аширетъ неизвѣстенъ; число домовъ общимъ числомъ.				
76	Бани	100	—	100	—	
77	Билонкъ . .					
78	Мамканъ . .					
	Нахія Оромаръ (бывшая каза).					
79	Оромаръ	400	—	400	—	
70	Брезаны	20	—	20	—	
81	Булуринъ	15	—	15	—	
82	Башточинъ	30	—	30	—	
83	Гяврики	20	—	20	—	
84	Хіарта	16	—	16	—	
85	Реганъ	20	—	20	—	
86	Шуна	35	—	35	—	
87	Моримамо	30	—	30	—	
88	Морданисъ	5	—	—	5	
89	Дживіанъ	?	?	?	?	
90	Бардасуръ	22	—	22	—	
91	Бгигесры	50	—	50	—	
92	Мерганы	60	—	60	—	
	ВСЕГО .	2439	96	1953	386	

Такимъ образомъ, въ приведенномъ здѣсь спискѣ имѣются свѣдѣнія только о 78 селеніяхъ казы. Въ дѣйствительности ихъ гораздо больше; и въ этомъ отношеніи я склоненъ отдать предпочтеніе даннымъ V. Cuinet, который опредѣляетъ число селеній Гяварской казы въ 260. Затѣмъ, по его же съѣдѣніямъ, въ бывшей казѣ Оромаръ, составляющей теперь нахію Гявара—значилось 32 селенія, а у меня ихъ записано только 14. Въ виду этого, для опредѣленія общаго количества

населенія казы Гяваръ, прибѣгаю къ слѣдующему пріему. Составляю такую таблицу.

Названіе народностей.	По даннымъ V. Cuinet.				Число домовъ въ селеніяхъ казы Гяваръ, о которыхъ имѣются свѣдѣнія въ вышеприведенной таблицѣ	Разница между свѣдѣніями вышеприведенной таблицы и данными V. Cuinet.	Окончательныя данныя, опредѣляющія населеніе казы Гяваръ и нахіи Оромаръ
	Число душъ въ казѣ Гяваръ.	Число душъ въ нахіи Оромаръ	Всего	Переводя число душъ въ число домовъ, полагая 8 душъ на одинъ домъ.			
Турки	1900	870	2770	346	—	346	346
Курды	12800	14000	26800	3350	1953	1397	3350
Армяне	1900	—	1900	237	96	141	237
Несторіане-рая . .	9300	40	9340	1170	386	744	1170
Несторіане аширетные	—	11000	11000	1375	—	1375	
Евреи	300	—	300	40	4	36	40
ИТОГО .	26200	25910	52110	6518	2439	4079	5143

Или турокъ — 7%, курдовъ—65%, армянъ—4%, несторіанъ—23%, евреевъ — 1%.

Предпослѣдняя изъ графъ этой таблицы опредѣляетъ число дворовъ, о которыхъ у меня свѣдѣній не достаетъ. Я полагаю, что не записанныя у меня 18 селеній нахіи Оромаръ (бывшей казы) приходятся на долю 1375 домовъ аширетныхъ несторіанъ, значащихся у V. Cuinet въ казѣ Оромаръ; но такъ какъ всѣхъ аширетныхъ несторіанъ я выдѣлилъ въ особую рубрику—„Область аширетныхъ несторіанъ,“ то можно считать, что изъ числа 4079 домовъ недостающихъ, 1375 домовъ несторіанъ мною уже приняты въ учетъ въ другой рубрикѣ. Слѣдовательно, противъ данныхъ V. Cuinet у меня не достаетъ свѣдѣній приблизительно о 2700 домахъ.

Затѣмъ, какъ уже говорилъ раньше, свѣдѣнія V. Cuinet относятся къ 1890—91 годамъ; а такъ какъ я ставлю ихъ въ рядъ данныхъ, относящихся къ 1899 году, то ихъ слѣдовало бы увеличить; но я не дѣлаю къ нимъ никакой надбавки потому, что послѣ 1896 года многія армянскія и несторіанскія селенія значительно опустѣли; жители ихъ ушли частью въ Россію, частью въ Персію.

Вообще, каза Гяваръ принадлежитъ къ районамъ почти неизслѣдованнымъ. Рельефъ мѣстности выясненъ здѣсь, болѣе или менѣе, удовлетворительно въ сѣверо-западной части казы, по нижнему теченію рѣчки Гяваръ-су. На остальномъ же пространствѣ за правильность карты, поручиться нельзя. Нельзя поручиться и за правильность нанесенной на карту Персидско-Турецкой границы, такъ какъ точнаго разграниченія Персидско-Турецкой территоріи здѣсь, пожалуй, и не существуетъ. Мнѣ приходилось слышать, что въ пограничной полосѣ какъ той казы, такъ и слѣдующихъ отъ нея къ югу: Шамдинана, Равендуза и другихъ встрѣчаются цѣлыя области, о которыхъ нельзя сказать опредѣленно—какому изъ государствъ онѣ собственно принадлежатъ (см. примѣчаніе на стр. общаго текста книги).

Насколько пришлось замѣтить въ Гяварѣ скотоводство занимаетъ болѣе видное мѣсто, нежели земледѣліе. Здѣсь же производятся довольно значительные посѣвы табаку.

Аширетные курды Гявара въ формированіи курдскихъ полковъ гамидіе участія не принимаютъ.

Каза Джуламеркъ.

Положеніе сѣверной границы казы опредѣлено съ достаточной вѣрностью, а прочія нанесены лишь примѣрно. Земля аширетныхъ несторіанъ, въ административномъ отношеніи, входитъ въ составъ казы, но фактически каймакамъ Джуламерка не имѣетъ никакого значенія во всемъ районѣ, лежащемъ на лѣвомъ берегу р. Забъ-су. Въ общемъ, рельефъ мѣстности выясненъ довольно полно, за исключеніемъ лишь самой западной части казы, примыкающей къ Бейтъ-уль-шебабъ.

Изъ 66 населенныхъ пунктовъ казы, разыскано мѣстоположеніе 21. Свѣдѣнія о населеніи требуютъ провѣрки.

№№ по порядку.	Названіе селеній. Селенія, обозначенныя на 15-ти верстной картѣ, напечатаны жирнымъ шрифтомъ		Число домовъ въ 1899 году. Всего.	Армянъ.	Курдовъ.	Несторіанъ.	Примѣчанія.
1	**Джуламеркъ** [1] . . .		379	—	379	—	1) Административный центръ казы.
2	**Поганъ**		50	48	2	—	2) Резиденція маршимуна — свѣтскаго и духовнаго главы несторіанъ.
3	**Гранъ**		28	—	28	—	3) Нахія Берваризеръ лежитъ къ востоку отъ селеній Харталыхъ и Кодранисъ, на правомъ берегу р. Забъ-су
4	**Быкролъ**		18	—	18	—	
5	**Халела** (Халелянъ) .		22	22	—	—	
6	**Чаленъ**		15	—	15	—	
7	Перведу		17	—	17	—	
8	**Хананисъ улія** . . .		14	—	—	14	
9	**Хананисъ суфля** . .		32	6	—	26	
10	Харезанъ		20	—	20	—	
11	Сюльманъ		10	4	—	6	
12	Пиранъ		5	5	—	—	
13	Пихинкъ		?	?	?	?	
14	**Харталыхъ**	НАХІЯ БЕРВАРИЗЕРЪ	6	—	—	6	
15	**Кодранисъ**		32	—	—	32	
16	Агванисъ		11	—	—	11	
17	Шманинисъ . . .		8	—	—	8	
18	Сиванъ		20	—	—	20	
19	Уритъ	[3]	3	—	—	3	
20	Горанисъ		9	—	—	9	
21	Харусъ		7	—	—	7	
22	Испъ		10	—	—	10	
23	Саланъ		6	—	—	6	
24	**Рязанъ**		14	—	—	14	
25	Дармель . .	Нахія Берваризеръ	8	—	—	8	
26	**Кочанись** [2] . .		62	—	—	62	

№№ по порядку.	Названіе селеній.		Число домовъ въ 1899 году. Всего.	Армянъ	Курдовъ	Несторіанъ.	Примѣчанія.
27	Суренисъ	Нахія Барварирутъ [1]	9	—	—	9	1) Нахія Барварирутъ лежитъ къ югу востока отъ Кочаниса, на правомъ берегу рѣчки Забъ су.
28	Тигеръ (Пангеръ) . .		8	—	—	8	
29	Деркунисъ		14	—	—	14	
30	Ходжаджъ		4	—	—	4	2) Всѣ эти селенія лежатъ по ущелью рѣчки Левинъ дараси и по сосѣдству съ казою Бейтъ-уль Шебабъ
31	Халиль		15	—	—	15	
32	Новгюзанъ	КУРДЫ АШИРЕТА ЖИРКИ (АРТОШИ)	21	—	—	21	
33	Дердетиль		12	—	—	12	
34	Алжитъ (Эльпикъ) .		13	—	—	13	
35	Касиръ (Касринъ) .		10	—	10	—	
36	Бетнаръ		18	—	18	—	
37	Коваль		40	—	40	—	
38	Піанисъ (Паянисъ) .		100	—	100	—	
39	Кермита		10	—	—	10	
40	Бегиръ		8	—	8	—	
41	Марунысъ		142	—	142	—	
42	Бели		15	—	—	15	
43	Неспасъ		32	—	32	—	
44	Гюзикъ	[2]	5	—	5	—	
45	Верканисъ		8	—	8	—	
46	Заранъсъ улія		6	—	6	—	
47	Заранъсъ суфля . .		13	—	8	5	
58	Хендакъ		14	—	1	13	
49	Балаканъ		12	—	4	8	
50	Хозикъ		9	—	2	7	
51	Беле		25	—	—	25	
52	Гялакотикъ		10	—	—	10	
53	Котусъ		17	—	—	17	
54	Анитасъ		15	—	—	15	
55	Гамгиръ		28	—	28	—	

№№ по порядку	Названіе селеній.		Число домовъ въ 1899 году. Всего.	Армянъ	Курдовъ	Несторіанъ.	Примѣчанія.
56	Пиросы	Курдыши рета Кирки (Артоши)	45	—	45	—	1) Большое селеніе, разбросанное на огромной площади ущелья р. Селяги су.
57	Ваніанъ		9	—	9	—	
58	Зерза		7	—	7	—	
59	Бермане		24	—	24	—	
60	Ашечавшинъ		8	—	8	—	
61	Кяспіанисъ		20	—	20	—	
62	Джамгязки		18	—	18	—	
63	Ниша		57	—	57	—	
64	Гяриньъ		28	—	28	—	
65	Маркосанъ		35	—	35	—	
66	Селяги [1]						
		ВСЕГО	1912	85	1362	465	

Или—4% армянъ, 71% курдовъ и 25% несторіанъ.

Армянское населеніе казы ежегодно уменьшается; несторіанское—тоже; причина такого явленіе заключается въ недостаточной здѣсь прочности авторитета турецкой администраціи, которая къ тому же не особенно расположена защищать несторіанъ рая въ виду тщетныхъ попытокъ подчинить своему вѣдѣнію ихъ собратьевъ—несторіанъ аширетныхъ.

Въ общемъ, Джуламерская каза одна изъ бѣднѣйшихъ во всемъ Ванскомъ вилаетѣ. Жители ея занимаются больше скотоводствомъ, нежели земледѣліемъ. Климатическія условія—не особенно хороши: суровая зима и удушливое лѣто. Съ іюля по августъ селеніе Джуламеркъ съ управленіемъ каймакама выселяется въ горы; а въ зимніе мѣсяцы, за отсутствіемъ сколько нибудь порядочныхъ путей, оно является почти отрѣзаннымъ отъ остальныхъ частей вилаета.

Каза Бейтъ-уль-Шебабъ.

Совершенно не иcлѣдована; очертаніе ея на картѣ вполнѣ схематическое, и ни одного населеннаго пункта въ предѣлахъ казы на картѣ не опредѣлено; этотъ районъ, какъ кажется, еще не былъ ни разу посѣщенъ ни однимъ европейцемъ Свѣдѣнія о населеніи собраны отъ нѣсколькихъ лицъ, но мало согласованы и требуютъ повѣрки.

№№ по порядку.	Названіе селеній. Селенія, напечатанныя жирнымъ шрифтомъ, нанесены на 15 верстн. картѣ.		Число домовъ въ 1899 году. Всего.	Курдовъ	Несторіанъ.	Примѣчанія.
1	Качетъ	АШИРЕТЪ ГЯУДАНЪ (АРТОШИ)	10	10	—	
2	Говикъ		15	15	—	
3	Исверанъ		17	17	—	
4	Демуръ		21	21	—	
5	Безалъ		32	32	—	
6	Гермавъ		35	35	—	
7	Беткаръ		26	26	—	
8	Гязнахъ		50	—	50	
9	Ашне		75	75	—	
10	Бейть уль шебабъ		30	30	—	
11	Берендaнкъ		38	38	—	
12	Сакъ		12	12	—	
13	Карзана (Хачана)		18	18	—	
14	Арвакъ		15	15	—	
15	Мазря		43	43	—	
16	Калетанъ		24	24	—	
17	Гедеръ		16	16	—	
18	Балекъ		9	9	—	
19	Шакаливанъ		27	22	—	
20	Дерагины		90	90	—	
21	Кашури		37	37	—	
22	Дегу		20	—	20	

№№ по порядку.	Названіе селеній.		Число домовъ въ 1899 году. Всего.	Курдовъ	Несторіанъ.	Примѣчанія.
23	Давиды		38		38	
24	Гамзіанъ		15	15	—	
25	Тыре		50	—	50	
26	Ординанъ суфля		128	—	128	
27	Каниканъ		24	—	24	
28	Беду суфля		19	—	19	
29	Енышки		47	—	47	
30	Команъ		19	—	19	
31	Деръ		10	—	10	
32	Конимасъ (Хинуны)		26	—	26	
33	Хаисъ		20	—	20	
34	Бешмаяны		23	—	23	
35	Гятъ		20	—	20	
36	Дуре		56	—	56	
37	Дергель	АШИРЕТЪ БЕРВАРИ	20	20	—	
38	Гомріе		14	14	—	
39	Беду улія		105	105	—	
40	Трувашишь		46	46	—	
41	Ора		21	21	—	
42	Джальке		28	28	—	
43	Даштанъ		18	18	—	
44	Орманъ		20	20	—	
45	Ревинъ		22	22	—	
46	Келеромань		10	10	—	
47	Бамарне		240	240	—	
48	Ординанъ улія		40	40	—	
49	Шерги		8	8	—	
50	Зева		45	45	—	

№№ по порядку	Названіе селеній.		Число домовъ въ 1899 году. Всего	Курдовъ	Несторіанъ.	Примѣчанія.
51	Садинанъ	АШИРЕТЪ СЕЛЯГИ.	30	30	—	
52	Дандырканъ		34	34	—	
53	Ражіанъ		17	17	—	
54	Урія		11	11	—	
55	Дреса		13	13	—	
56	Храно		16	16	—	
57	Зерво		15	15	—	
58	Бери		28	28	—	
59	Белянъ		75	75	—	
60	Канизеркъ		6	6	—	
61	Сергяли		10	10	—	
62	Дега		92	92	—	
63	Мазерко		17	17	—	
64	Джамканъ		14	14	—	
65	Бера		4	4	—	
66	Чалъ	НАХІЯ ЧАЛЪ	50	50	—	
67	Біатеръ		26	26	—	
68	Біанъ		15	—	15	
69	Белато		30	—	30	
70	Мафоръ		28	28	—	
71	Эштазинъ		47	47	—	
72	Симкато		60	60	—	
		ВСЕГО	2425	1830	595	

Или курдовъ—76% и несторіанъ—24%.

Бейтъ-уль-шебабъ числится казой уже давно, но правительственнаго каймакама въ ней, кажется, никогда еще не было и не назначалось. Кромѣ аширетовъ—Гауданъ, Бервари и Селяги, мнѣ приходилось

слышать еще два Мамхоранъ и Хавештанъ; но какія селенія принадлежатъ этимъ аширетамъ—опредѣлить не пришлось.

Всѣ аширетные курды Бейтъ-уль-шебаба въ формированіи курдскихъ полковъ гамидіе не участвуютъ.

Каза Шамдинанъ.

Также совершенно неизслѣдована. Мнѣ ни разу не удалось посѣтить ее. Картографическія данныя заимствованы мною частью съ 5-ти верстной, частью съ 20-ти верстной картъ Персіи. Приводимыя здѣсь свѣдѣнія о населеніи требуютъ провѣрки.

№№ по порядку	Названіе селеній.		Число домовъ въ 1899 году. Всего.	Курдовъ	Несторіанъ.	Примѣчанія.
1	Нехры [1])	НАХІЯ ХУМАРО	200	200	—	1) Резиденція Каймакама
2	Бешлато		15	15	—	2) Селеніе Мусса бея
3	Даріонъ		7	—	7	
4	Сорахръ		19	—	19	
5	Серару (Сурунисъ) .		20	20	—	
6	Испиндарокъ		5	5	-	
7	Деманъ улія		15	15	—	
8	Деманъ суфля . . .		10	10	—	
9	Мялаянъ		10	10	—	
10	Халанкъ		6	6		
11	Тисъ		15	—	15	
12	Гуланкъ [2])		30	30	—	
13	Дерайги		20	—	20	
14	Бембо		30	30	—	
15	Бай		30	30	—	
16	Ряшиданъ		25	25	—	
17	Гулани (Гулитанъ) .		15	15	—	
18	Мазра		8	8	—	

№№ по порядку	Названіе селеній.		Число домовъ въ 1899 году. Всего	Курдовъ	Несторіанъ	Примѣчанія
19	Бейхазазъ	Палія Хумаро	30	30	—	
20	Бемтуръ		35	35		
21	Салоринъ		20	20		
22	Беновакъ		20	20	—	
23	Авліанъ		8	8		
24	Руа (Руянъ)		30	30		
25	Бягарды		15	15		
26	Рубунисъ		10	10		
27	Норзанъ		8	8	—	
28	Нерколанъ улія		20	20		
29	Нерколанъ Суфля		20	20		
30	Кекятинъ		30	30		
31	Туа (Това)		6	6		
32	Торы		7	7	—	
33	Муши		5	5		
34	Преевдинъ		6		6	
35	Дерабаны		12	—	12	
36	Нердаша		8	—	8	
37	Беткаръ	Палія Херикъ	30	30		
38	Ногайланъ		40	40	—	
39	Безано		20	20		
40	Безалъ		30	30	—	
41	Херикъ		150	150		
42	Бедавъ		40	40	—	
43	Зизанъ		20	20	—	
44	Ти		15	15	—	
45	Ки		12	12	—	
46	Навчаланъ		30	30	—	
47	Устуны		35	35	—	

№ по порядку.	Названіе селеній.		Число домовъ въ 1899 году. Всего	Курдовъ	Несторіанъ.	Примѣчанія.
48	Ардовиль	Нахія Херикъ	30	30	—	
49	Бечалта		40	40	—	
50	Диры		150	150	—	
51	Бесосенъ	НАХІЯ ХАРДИНЪ.				
52	Разанъ					
53	Шабатанъ					
54	Шивайхатуръ					
55	Барбуны					
56	Зуарзи					
57	Сотн					
58	Чаманмула ахія					
59	Чаманбаянъ					
60	Бягарты					
61	Бутіянъ					
62	Хошнова					
63	Чамуны хошнова					
64	Хардинъ					Въ среднемъ полагаю на каждое селеніе Нахіи Хардинъ по 20 дворовъ, или на всю нахію 700 дворовъ.
65	Маванъ					
66	Хоранъ					
67	Башанъ					
68	Бикаръ					
69	Кялптъ					
70	Кялатукъ					
71	Гярана					
72	Айнадаръ улія					
73	Айнадаръ суфля					
74	Бязгиранъ					
75	Хяранъ					
76	Наны					

№ по порядку.	Названіе селеній.		Число домовъ въ 1899 году			Примѣчанія.
			Всего	Курдовъ	Несторіанъ.	
77	Харкяшкъ	НАХІЯ ХАРДИШЪ				
78	Саркахны					
79	Брухъ					
80	Мусафанъ					
81	Асіанъ					
82	Нахава					
83	Теснанъ					
84	Шерунянъ					
85	Хопа					
86	Шябатіанъ		30	—	30	
87	Бейтіо		25	25	—	
88	Сараро		8	8		
89	Бетгарокъ		7	7	—	
90	Дерорашъ		8	—	8	
91	Новшаръ		8	8	—	
92	Шеханъ		12	12	—	
93	Тати		15	15	—	
94	Гярикъ		8	8	—	
95	Гемано		7	7	—	
96	Стуры		12	12	—	
97	Бебабъ		20	20	—	
98	Факіанъ		25	25	—	
99	Бебархо		15	15	—	
100	Бядинаръ		8	8	—	
101	Зярикъ		12	12	—	
102	Хосро		15	15	—	
103	Хозина		25	25	—	
104	Гора		120	120	—	
105	Масиро		30	30	—	

№№ по порядку.	Названіе селеній.	Число домовъ въ 1899 году.			Примѣчанія.
		Всего.	Курдовъ	Несторіанъ	
106	Шауніо	20	20		
107	Тешкилань	10	10		
108	Митрита	20	20		
109	Бявшагондъ	10	10	—	
110	Халана	15	15		
111	Бай (Бале')	7	7		
112	Катуна улія	40	40		
113	Катуна суфля	40	40		
114	Ханамола	6	6		
115	Миліянъ	6	6		
116	Багартишъ	10	10		
117	Кялоши	10	10	—	
	ВСЕГО Безъ пахіи Хардинъ	2016	1891	125	
	ВСЕГО Съ пахіей Хардинъ	2700		—	

Можно замѣтить, что въ Шамдинанѣ, какъ и въ Бейтъ-уль-шабабѣ—нѣтъ армянъ; населеніе почти исключительно курдское и небольшое число несторіанъ.

Приходилось слышать, что весь районъ Шамдинанской казы отличается весьма глубокимъ рельефомъ мѣстности; дороги—исключительно тропы. Пахотныхъ земель почти нѣтъ; но зато много лѣсовъ. Изъ древесныхъ породъ преобладаетъ дубъ; часто встрѣчаются орѣховыя деревья. Изъ домашнихъ животныхъ больше всего разводятъ козъ; много муловъ; крупнаго рогатаго скота и лошадей—мало. Затѣмъ каза славится своимъ табакомъ, который почти цѣликомъ перепродается въ Персію.

Власть правительственнаго каймакама въ Шамдинанѣ почти фиктивна. Главнымъ лицомъ во всей казѣ является курдскій шейхъ-Мемедъ-Седыкъ, сынъ знаменитаго шейха Обейдулы, пытавшагося въ

1880 году создать на границѣ Персіи и Турціи независимое курдское государство.

Земля аширетныхъ Несторіанъ.

Была посѣщена мною въ октябрѣ и ноябрѣ 1898 года; пройденный маршрутъ показанъ на картѣ. Я прошелъ изъ аширета Дезъ на Джеллу, затѣмъ Базъ, Тхумъ, Тіаръ, до сел. Ашиты и затѣмъ обратно, черезъ Цамбу и Ко, въ Джуламеркъ. Границы района показаны лишь приблизительно. Свѣдѣнія о населенныхъ пунктахъ частію собраны мною лично, частію заимствованы изъ другихъ источниковъ.

№№ по порядку.	Названіе селеній. Селенія, обозначенныя на 15-ти верстной картѣ, напечатаны жирнымъ шрифтомъ.		Число домовъ въ 1899 году. Всего	Несторіанъ	Курдовъ	Примѣчанія.
	Аширетъ Дезъ.					1) Близъ селенія — мостъ черезъ р. Забъ су, для пѣшеходовъ
1	**Черми** [1]	Провѣрены по нѣсколькимъ источникамъ	15	15	—	2) Между селеніями Мадисъ и Курсы.
2	**Мадисъ**		30	30	—	3) Сѣвернѣе селенія Курсы; на картѣ обозначено точкой
3	Родендодуши [2]		40	40	—	
4	**Курсы**		40	40	—	
5	**Сова**		30	30	—	
6	**Сарамузъ**		35	35	—	
8	**Гелизаръ**		30	30	—	
8	**Шамаша**		30	30	—	
9	Мата		35	35	—	
10	Макатонъ		20	20	—	
11	**Меликъ Хормызъ** [3]		25	25	—	
12	Дерашабанъ	Требуютъ повѣрки.	20	20	—	
13	Керисоръ		25	25	—	
14	Дергя		20	20	—	
15	Разадесъ		15	15	—	

№№ по порядку	Названіе селеній.		Число домовъ въ 1899 году. Всего.	Несторіанъ	Курдовъ	Примѣчанія.
16	Чиричира	Требуютъ повѣрки.				
17	Агосы		40	40	—	
18	Омра					
	ИТОГО . .		450	450	—	
	Аширетъ Джеллу.					
1	**Аслани** . .	Провѣрены лично.	80	80	—	Большое Джеллу: въ 1899 году —Меликъ Мирза.
2	**Зарани** . . .		200	200	—	
3	**Миди** . . .		30	30	—	
4	**Мате** . . .		120	120	—	
5	**Брехани** .		80	80	—	
6	**Ури**		40	40	—	
7	Няро . . .	Требуютъ повѣрки.	40	40	—	
8	Умутъ . . .					
9	Зери (Зире) . .	Провѣрены лично	30	30	—	Малое Джеллу, въ 1899 году — Меликъ Георгій.
10	**Талона**		50	50	—	
11	**Буккари** (Бабука)		40	40	—	
12	**Бубова**		35	35	—	
13	Серпель		40	40	—	
14	Сямсихи .	Требуютъ повѣрки.	50	50	—	
15	Неринъ . . .					
16	Мябиронъ . .					
	ИТОГО .		835	835	—	
	Аширетъ Базъ.					
1	**Махта** . . .	Провѣрены лично.	40	40	—	Въ 1899 году — Меликъ Шагинъ
2	Шаута . . .		70	70	—	
3	**Арандузъ** . .		70	70	—	
4	Товъ		60	60	—	

№№ по порядку	Названіе селеній.		Число домовъ въ 1899 году. Всего	Несторіанъ	Курдовъ	Примѣчанія.
5	Аргатъ (Кельвакъ?)	Требуютъ новѣрки	80	80	—	
6	Вадатъ (Гондыкъ)		150	150	—	Въ 1899 году—Меликъ Шагинъ
7	Бескимъ? . . .		20	20	—	
	Аширетъ Тхумъ.					
1	Тхумъ (Тхубъ) .	Провѣрено лично	400	400	—	
2	Мазря		100	100	—	
3	Гузерашъ . . .		60	—	60	
4	Гундуки . . .		80	80	—	
5	Бериджа		40	40	—	Въ 1899 году—Меликъ Бабо.
6	Гешадъ (Хишадъ)		20	10	10	
7	Мерчи . . .	Требуютъ новѣрки.	30	—	30	
8	Тринта . . .		20	—	20	
9	Заута . . .		30	30	—	
10	Херпичъ . .		100	100	—	
		ИТОГО .	880	760	120	
	Аширетъ Тіаръ.					
1	Бейткаръ . . .	Провѣрены лично.	50	50	—	
2	Азизанъ		55	55	—	
3	Белятагондъ . .		20	20	—	
4	Бедаръ (Бедра) .		30	30	—	
5	Беалато		15	15	—	
6	Мататкофо . . .		90	90	—	
7	Безизо . . .		20	20	—	Въ 1899 году—Меликъ Измаилъ.
8	Лизанъ		200	200	—	
9	Мерчи		150	150	—	
10	Миньянышъ . . .		100	100	—	
11	Ашита		450	450	—	
12	Серспидо . . .		60	60	—	

№№ по порядку.	Названіе селеній		Число домовъ въ 1899 году: Всего.	Несторіанъ.	Курдовъ	Примѣчанія.
13	**Румто**	Провѣрены лично.	120	120	—	
14	Идо		60	—	60	
15	Гелитанъ Геманъ		80	—	80	
16	Малото		25	25	—	
17	Далано		60	60	—	
18	**Давдишъ**(Дадушъ)		60	60	—	
19	Машхана		30	30	—	
20	**Завишо**		35	35	—	
21	**Мтенаре** . . .		25	25	—	
22	Калаята		60	60	—	
23	**Ко**		30	30	—	
24	**Цамба**		50	50	—	
25	**Бараули** (Береули)		20	20	—	Въ 1899 года—Мелинъ Изманъ
26	Дерава . .	Названія селеній провѣрены по нѣсколькимъ источникамъ	80	80	—	
27	Хидіано .		60	60	—	
28	**Мобуа** . .		40	40	—	
29	Моета . .		40	40	—	
30	Хино . .		20	20	—	
31	Лачина .					
32	Бія . .					
33	Гондемало					
34	Шуртъ .					
35	Зарни . .					
36	Сеадаръ .					
37	Галитанагондъ	Требуютъ повѣрки				Смѣшанныя селенія аширетовъ Тіаръ и Тхумъ принадлежатъ Меликамъ. Изманлу, Бархо и Іосифу
38	Бишуко . .					
39	Раула . . .					
40	Бакинъ . .					
41	Бетизма . .					

Въ общемъ въ селеніяхъ съ № 37 по 66 включительно — около 800 дворовъ.

№№ по порядку.	Названіе селеній.	Число домовъ въ 1899 году. Всего.	Несторіанъ	Курдовъ	Примѣчанія.
42	Гюндикъ .				
43	Гишани . .				
44	Завито . . .				
45	Герамунъ . .				
46	Алесунъ . .				
47	Хвара . . .				
48	Ширекжанъ .				
49	Ханаканъ . .				
50	Арошъ 1-й .				
51	Арошъ 2-й .				
52	Ганалъ . . .				
53	Ирбакеримъ .	Требуютъ			
56	Бемерге . . .				Смѣшанныя селенія аширетовъ Тіара и Тхума: принадлежатъ Меликамъ Измаилу, Бархо и Іосифу.
55	Малрагу . . .				
56	Дизи	повѣрки			
57	Тартаро . .				
58	Сарто . . .				
59	Швауга . . .				
60	Кулико . .				
61	Матитъ . . .				
62	Гешенаро . .				
63	Урнато . . .				
64	Бхо				
66	Цаль				
66	Намбатхоле .				
67	Гясе	20	20	—	
68	Мершъ	10	10	—	
69	Дламедюанъ	40	10	30	
70	Загато	80	80	—	

В общемъ въ селеніяхъ съ № 37 по 66 включительно—около 800 дворовъ

№№ по порядку	Названіе селеній		Число домовъ въ 1899 году. Всего.	Несторіанъ	Курдовъ.	Примѣчанія.
71	Шевсильбекъ (цѣлое ущелье)		300	300	—	Смѣшанныя селенія аширетовъ Тіари и Тхума: принадлежатъ Меликамъ: Измаилу, Бархо и Іосифу.
72	Чансаръ		50	50	—	
73	Сареру		30	30	—	
74	Касранагондъ		40	40	—	
75	Малкиджамъ	Болѣе надежныя свѣдѣнія, но также требуютъ провѣрки.	20	20	—	
76	Рабатъ . . .		60	60	—	
77	Салибаканъ .		200	200	—	
78	Кхамани					
79	Курка .					
80	Джемало .		50	50	-	
84	Сухъ					
		ВСЕГО .	3835	3665	170	

Или—95% несторіанъ и 5% курдовъ.

Здѣсь курды занимаютъ такое же положеніе относительно христіанъ, какъ эти послѣдніе, относительно курдовъ. въ тѣхъ областяхъ, гдѣ мусульманское населеніе преобладаетъ надъ христіанскимъ. Носятъ оружіе здѣсь только христіане, а курды ходятъ безоруженными. Какъ уже было упомянуто раньше, аширетные несторіане, въ дѣлахъ внутренняго самоуправленія, вполнѣ самостоятельны и въ предѣлахъ ихъ области не имѣется ни одного правительственнаго чиновника. Каждый изъ аширетовъ платитъ лишь нѣкоторую сумму въ государственную казну (см. стр. 236) и затѣмъ уже не несетъ никакихъ повинностей или податей, пользуясь такимъ образомъ почти независимымъ положеніемъ.

Въ общемъ, земля несторіанъ – мало производительная страна, не могущая прокормить своего населенія. Пахотныхъ земель – весьма мало; крупнаго рогатаго скота и лошадей немного; катера, ослы и мелкій рогатый скотъ—почти единственное достояніе въ хозяйствѣ несторіанъ. Поэтому, ежегодно, большое число ихъ отправляется на заработки въ сосѣдній Моссульскій вилаетъ, въ Персію и даже въ Россію. Кромѣ того, найдется не мало несторіанъ, скитающихся по всему свѣту; у нихъ существуютъ свои подворья—въ Петербургѣ, въ Москвѣ, Тифлисѣ, Лондонѣ, Парижѣ, Марсели, Нью-іоркѣ и еще другихъ пунктахъ, мнѣ, можетъ быть, неизвѣстныхъ.

Въ числѣ замѣчательныхъ чертъ этой народности слѣдуетъ указать на ихъ никогда не угасаемую любовь къ родинѣ. Каждый несторіанинъ, скопивъ извѣстную сумму денегъ, мечтаетъ лишь объ одномъ — возвратиться опять въ свои родныя горы, въ свое селеніе, гдѣ самая незатѣйливая обстановка его хижины является для него дороже всѣхъ удобствъ и комфорта общественной жизни въ большихъ городахъ.

Битлисскій вилаетъ.

I. САНДЖАКЪ БИТЛИСЪ

Каза Битлисъ.

Списокъ населенныхъ пунктовъ для Битлисской казы цѣликомъ заимствованъ у А. М. Колюбакина (т. VIII, ча II). Въ этомъ спискѣ сдѣланы лишь незначительныя дополненія и измѣненія, на основаніи данныхъ, собранныхъ мною въ теченіе разъѣздовъ 1899 года. Указанное здѣсь подраздѣленіе на нахіи, на практикѣ, повидимому, несуществовало, равно какъ не существуетъ также и то подраздѣленіе, которое

указано между прочимъ въ сальнаме 1900 года (1316); потому что во время моихъ разъѣздовъ установить на лицо мюдировъ мнѣ нигдѣ не приходилось. По даннымъ сальнаме 1316 года, Битлисская каза состояла изъ пяти нахій: 1) меркезъ нахія — 31 селеніе, 2) Симекъ — 41 сел., 3) Шипекъ — 32 сел., 4) Нурсинъ — 32 сел., и 5) Хойтъ — 52 сел. Послѣдняя нахія еще недавно входила въ составъ казы Модики и причислена къ казѣ Битлисъ лишь въ послѣднее время, послѣ кроваваго столкновенія въ 1897 году чиновъ турецкой администраціи съ курдами Модики. При проѣздѣ черезъ Хойтъ, я останавливался въ селеніи Рабатъ—резиденціи мюдира, но самаго мюдира не засталъ, такъ какъ онъ постоянно проживаетъ «гдѣ то въ отлучкѣ».

Если изъ 188 селеній (считая по сальнаме 1900 года) теперешней казы Битлисъ вычесть 52 селенія, временно или навсегда присоединенныхъ къ ней, нахіи Хойтъ, то получимъ 136 селеній прежней казы Битлисъ; эта цифра очень близка къ 129 селеніямъ, перечисленнымъ въ настоящемъ спискѣ. Нахію Хойтъ сюда не включаю и помѣщаю ее въ спискахъ селеній казы Модики.

Городъ Битлисъ—административный пунктъ вилаета, расположенъ въ глубокомъ ущельи, на склонахъ котораго разведены многочисленные сады и виноградники. Крупный торговый центръ; обширный базаръ и сотни лавокъ. Жители—турки, отурченные курды и армяне; за исключеніемъ нѣсколькихъ семействъ американскихъ миссіонеровъ—въ городѣ нѣтъ другихъ европейцевъ.

Какъ на одну изъ особенностей города Битлиса, укажу на отсутствіе въ немъ проѣзжей колесной дороги. Хотя главныя улицы города во многихъ мѣстахъ довольно широки, пологи и допускаютъ даже колесную ѣзду, но среди нихъ нельзя указать ни одной, могущей служить для сквознаго колеснаго сообщенія по ущелью р. Битлисъ-су, такъ какъ даже магистральныя улицы города въ нѣкоторыхъ мѣстахъ вымощены въ видѣ ступеней.

№№ по порядку	Названіе частей города Битлиса.	Число домовъ въ 1899 году. Всего.	Турокъ	Курдовъ.	Армянъ	Примѣчанія.
1	Ташъ магласи [1]) . . .	1800	550	3000	600	1) На правомъ берегу р. Битлисъ су.
2	Германъ магласи [2]) . . .	1100			300	2) На лѣвомъ берегу.
3	Зейданъ магласи	700			—	3) По главному продольному ущелью, ниже Ташъ магласи
4	Кызылъ меджидъ . . .	1200			450	
5	Гохсъ магласи	250			250	
	ИТОГО . .	5100	550	3000	1550	

Данныя эти относятся къ концу 1880-хъ годовъ; для перехода къ 1899 году я къ нимъ ничего не прибавляю въ виду допущенія, что армянское населеніе не только города Битлиса, но и всего санджака послѣ 1895—1896 годовъ могло уменьшиться, вслѣдствіе эмиграціи и вообще бѣдственнаго положенія, армянъ захватывающаго періодъ, 1895—1898 годовъ. Что-же касается до мусульманскаго населенія, то собранныя мною свѣдѣнія для нѣкоторыхъ селеній, а равно и города Битлиса выражались цифрами болѣе низкими, чѣмъ сообщенныя А. М. Колюбакинымъ, въ виду чего я рѣшилъ, за небольшими исключеніями, придерживаться въ общемъ цифръ, сообщаемыхъ этимъ авторомъ.

№№ по порядку	Названіе селеній Битлисской казы. Селенія, напечатанныя жирнымъ шрифтомъ, обозначены на 15 верстн. картѣ.	Число домовъ въ 1899 году. Всего	Курдовъ	Армянъ	Примѣчанія.
	Селенія, принадлежащія городу Битлису (вѣдѣнію Битлисскаго вали)				
1	**Камахъ** (Кемахъ)	43	—	43	Весьма зажиточныя селенія
2	**Поръ** (Боръ)	60	—	60	
3	**Папшенъ**	35	—	35	
4	Мазра	23	—	23	
5	Гомсъ	18	—	18	
6	Хартконъ	12	—	12	
7	**Ямбъ** (Ямъ)	6	—	6	
8	Сыдіанъ	4		4	
9	Дамыканъ (Чилканъ) . . .	28	21	7	
10	Чокусъ	23	23		
11	Туто	12	12	—	
12	Сваръ	21	21	—	
	Нахія Рахва.				
1	**Тадванъ**	53	—	53	Также весьма зажиточныя селенія.
2	**Уртабъ**	60	—	60	
3	**Тухъ**	37	12	25	
4	**Хахревъ**	52	25	27	
5	**Дзуваръ** (Цваръ)	25	—	25	
6	**Алаліанъ**	16	3	13	
7	Энгасеръ	35	30	5	
8	**Чырхоръ** (Чухуръ) . . .	30	—	30	
9	**Шамирамъ**	25	—	25	
10	Масъ	11	7	4	
	Нахія Чухуръ.				
1	Кисхамъ	20	20	—	Курды аширета Чухуръ.
2	**Тахтала**	12	12	—	

№№ по порядку.	Названіе селеній.	Число домовъ въ 1899 году.			Примѣчанія.
		Всего.	Курдовъ.	Армянъ	
3	Нистъ	15	15	—	
4	Верх. Морхъ . . .	30	30	—	
5	Нижн. Морхъ . . .				
6	Норшенъ (Чухуръ Норшенъ)	130	130	—	
7	Мчканъ	15	15	—	Курды аширета Чухуръ
8	Боріанъ	20	20	—	
9	Мешхагъ	13	13	—	
10	Мозакъ	40	21	19	
11	Эрунъ	14	14	—	
12	Мушагшенъ	26	—	26	
13	Павъ	23	23	—	Курды Чухуръ
14	Котни	30	30	—	
15	Чавкисъ	22	16	6	
16	Павикъ	15	15	—	
17	Мусури	20	18	2	
18	Агиджуръ	16	16	—	
19	Зернаджуръ	11	11	—	
20	Канирашъ	25	25	—	
21	Хахревъ	21	21	—	
	Нахія Гюзель-даря.				
1	Вашахъ	15	15	—	Вполнѣ точныя свѣдѣнія собраны
2	Сакъ	50	—	50	на мѣстѣ въ 1899 году.
3	Хиндъ	38	—	38	
4	Бельканъ (Балаканъ) . . .	47	41	6	
5	Нель (Нейль)	32	14	18	
6	Гарпъ	42	—	42	
7	Котумъ	75	71	4	
8	Тобъ	30	9	21	

№№ по порядку	Названіе селеній.	Число домовъ въ 1899 году. Всего.	Курдовъ	Армянъ	Примѣчанія.
9	**Таштобъ**	18	—	18	
10	**Альпертъ**	40	38	2	
11	Варданъ	10	-	10	
12	**Хартъ**	15	—	15	Вполнѣ точныя свѣдѣнія собраны на мѣстѣ въ 1899 году.
13	**Каруганъ**	41	41	—	
14	**Санисъ**	30	30	-	
15	Сацкванъ	21	21		
16	**Иристагъ**	18	18	-	
	Нахія Татикъ.				
1	Пасъ	55	—	55	
2	Мчконсъ	45	—	45	
3	Калукъ	40	—	40	
4	**Кятеникъ** (Цинтоникъ)	28	28	—	
5	Кутъ	10	10		
6	**Ваникъ**	60	8	52	
7	Сасунъ	27	—	27	
8	**Верванъ**	28	28		
9	**Симанъ** (Семегъ)	32	32	—	
10	Дзыхканъ	25	—	25	
11	Кыркъ	20	—	20	
12	Гомсъ	18	18	-	
13	Востинъ	30		30	
14	Сорванъ	25	25	—	
15	Калчокъ	34	—	34	
16	Сосикъ	20	—	20	
17	Хачуканъ	26	26	—	
18	**Хазо**	17	17	—	
19	Хаскъ	15	15	—	
20	Гуранъ	11	11	—	

№№ по порядку	Названіе селеній.	Число домовъ въ 1899 году. Всего.	Курдовъ	Армянъ	Примѣчанія.
	Нахія Культикъ.				
1	Культикъ	600	40	560	Одно большое селеніе и нѣсколько отселковъ.
	Нахія Корджанъ.				
1	**Корджанъ**	31	31	—	
2	**Нижн. Олякъ**	30	30	—	
3	Ардзываикъ	18	18	-	
4	Магрибія	30	30		
5	Гервезъ	40	40		
6	Яно	24	24		
7	Горъ	13	13	—	
8	Верх. Карабай	25	—	25	
9	Нижн Карабай	19	—	19	
10	Суренъ	8	—	8	
11	Каренъ	12	—	12	
12	Зенпръ	8	8	—	
13	Скамболь	24	24	-	
	Нахія Пархандъ.				
1	**Пархандъ**	50	—	50	
2	**Верх. Маркокъ**	40	—	40	
3	Нижн. Маркокъ	15	—	15	
4	**Верх. Олякъ**	28	28	- -	
5	Хормусъ	22	17	5	
6	**Хмельджуръ**	11	—	11	
7	Эпибъ	15		15	
8	**Хумачъ** (Хумашъ)	23	23		

№№ по порядку.	Названіе селеній.	Число домовъ въ 1899 году. Всего.	Армянъ	Курдовъ	Примѣчанія.
	Нахія Мусулія.				
1	Шатахъ				
2	Верх. Шенъ				
3	Сисоръ				
4	Верх. Хоръ				
5	Нижн. Хоръ				
6	Само				
7	Коркушъ				
8	Лелуканъ				
9	Хлорикъ				
10	Камахторъ				
11	Каринатъ				Полагаю, что селенія этой нахіи лежатъ на правомъ берегу р Битлисъ су, на границѣ казы Модики.
12	Нижн. Шенъ	300	250	50	
13	Карамутъ				
14	Гервизанъ				
15	Пертакъ				
16	Лавръ				
17	Комсакъ				
18	Хотусоръ				
19	Каскаръ				
20	Синекаръ				
21	Акрамеви				
22	Теханъ				
	ИТОГО .	3582	1696	1886	

Или—47% курдовъ и 53% армянъ.

Въ общемъ, около половины армянъ, половина курдовъ. Въ нахіяхъ—Рахва, Чухуръ Гюзельдаря и Культикъ зажиточныя селенія,

съ большимъ количествомъ крупнаго рогатаго скота; хорошія пахотныя земли; въ урожайные годы здѣсь избытки хлѣбнаго зерна.

Каза Ахлатъ.

Каза Ахлатъ была посѣщена мною нѣсколько разъ, изслѣдована хорошо; 23 селенія этой казы посѣщены мною лично; приводимыя здѣсь цифровыя данныя о населеніи вполнѣ надежны.

№№ по порядку.	Названіе селеній. Селенія, обозначенныя на 15 верст. картѣ, напечатаны жирнымъ шрифтомъ.	Число домовъ въ 1899 году. Всего.	Турокъ	Армянъ	Курдовъ	Примѣчанія.
1	**Г. Ахлатъ** [2]	840	800	—	40	1) Кавказскіе горцы
2	**Керсъ**	23	—	23	—	2) Административн. пунктъ казы, резиденція каймакама, телеграфная станція; базаръ и лавки; обширные фруктовые сады пристань.
3	**Джезира**	21	—	—	21	
4	**Хіартангъ**	43	31 [1])	12	—	
5	**Прхусъ** [3])	140	-		140	3) Самое зажиточное селеніе всей казы
6	Дзахке	55	-	-	55	
7	**Тегутъ**	170	—	—	170	
8	**Согуртъ**	36	-	-	36	
9	**Дзганъ**	80	—	—	80	
10	Кузекъ	18	-	18	—	
11	**Давеликъ**	34	16 [1])	18	—	
12	**Ерсункъ**	28	—	—	28	
13	**Джумалди**	24	—	—	24	
14	**Акракъ**	10	—	—	10	
15	**Цыдрацоръ**	21	—	—	1	
16	**Іогуртъ іемеси**	32	—	-	32	
17	**Хуликъ**	75	55 [1])	7	13	
18	**Ахджаверавъ**	30	30 [1])	—	—	
19	**Назыкъ**	28	18 [1])	10	-	
20	**Мецки**	20	—	—	20	
21	Куштіанъ	23	—	—	23	

№№ по порядку.	Названіе селеній.	Число домовъ въ 1899 году. Всего.	Турокъ	Курдовъ	Армянъ	Примѣчанія.
22	Дзорканъ	15	—	—	15	1) Кавказскіе горцы.
13	Гапаванкъ	52	—	—	52	2) Въ томъ числѣ 196 кавказскихъ горцевъ
24	Кармунджа [3]	85	—	—	85	
25	Кызванъ	70	—	—	70	3) Весьма зажиточныя селенія.
26	Ханыкъ	21	21[1]			
27	Хадзукъ	15	—	15	—	
28	Кушнахъ	30	—	30	—	
29	Подносикъ	15	—	15	—	
30	Ахагъ	26	—	—	26	
31	Адабагъ	25	25	—	—	
32	Кулахсызъ	12	12	—	—	
33	Матхаванкъ	10	—	—	10	
34	Каза аскеръ	10	—	—	10	
35	Царне	21	—	—	21	
36	Хнукъ	20	—	20	—	
37	Горджеванкъ	8	—	—	8	
	Еще нѣсколько селеній съ населеніемъ приблизительно въ	175	23[1]	100	50	
	ВСЕГО	2361	1033[2]	274	1054	

Или—35% турокъ, 45% армянъ, 12% курдовъ, 8% кавказскихъ горцевъ.

Курды—исключительно рая; въ административномъ пунктѣ казы—Ахлатѣ и въ селеніяхъ—Адабагъ и Кулахсызъ—чистокровные турки; въ семи селеніяхъ—кавказскіе горцы

Въ общемъ—хлѣбная каза; плодородныя земли; много крупнаго рогатаго скота. Большая часть селеній весьма зажиточны, окружены рощами и садами.

Каза Хизанъ.

Въ этой казѣ общій рельефъ мѣстности выясненъ, можетъ быть, и съ недостаточною подробностью, тѣмъ не менѣе, мнѣ удалось все же таки опредѣлить здѣсь теченіе р. Хизанъ-су и главнѣйшихъ рѣчекъ, ее составляющихъ. Пройденныя мною линіи указаны на картѣ. Цифровыя данныя большей половины, далѣе приводимаго списка, отличаются безусловною точностью; онѣ сообщены мнѣ священникомъ, поразившимъ меня своимъ знаніемъ на память не только всѣхъ селеній поименно, но и числительности домовъ въ каждомъ изъ нихъ въ отдѣльности. Онъ безъ запинки продиктовалъ мнѣ 25 армянскихъ селеній нахіи Хизанъ, 30 селеній нахіи Спаргетъ и 19 селеній нахіи Мамертанъ. Когда я попробовалъ было, для провѣрки, переспросить еще разъ нѣсколько записанныхъ цифръ, то священникъ, замѣтивши во мнѣ нѣкоторое сомнѣніе, съ большимъ удовольствіемъ повторилъ мнѣ еще разъ всѣ продиктованныя имъ селенія, назвавъ опять тѣже самыя цифры, и не сдѣлалъ нигдѣ ни одной ошибки.

№№ по порядку	Названіе селеній. Селенія, напечатанныя жирнымъ шрифтомъ, нанесены на 15 верст. картѣ.	Число домовъ въ 1899 году. Всего.	Курдовъ	Армянъ	Примѣчанія.
1	Хорхоръ (Хорхоцъ)	40	40	—	Вполнѣ достовѣрныя данныя.
2	Хаки (Хакевъ)	30	30	—	
3	Мемадансъ-кезъ	8	8	—	
4	Мандансъ	10	10	—	
5	Русенцъ	22	22	—	
6	Пахуръ	25	25	—	
7	Ли	12	12	—	
8	Намъ	8	8	—	
9	Хацуръ	10	10	—	
10	Анабадъ	15	15	—	
11	Егунцъ	5	5	—	
12	Норшенъ	20	20	—	

№№ по порядку.	Названіе селеній.	Число домовъ въ 1899 году. Всего.	Армянъ	Курдовъ	Примѣчанія.
13	Тхи	28	28	—	1) Резиденція каймакама Хизанской казы
14	Сурпхачъ	23	23	—	
15	**Карасу** [1])	40	20	20	
16	**Нижн. Карасу**	12	12	—	
17	**Хоридъ** (Хоратъ)	50	50	—	
18	Харзидъ	30	30	—	
19	Ирюнцъ	15	15	—	
20	Царунсъ	30	30	—	
21	Хунъ	12	12	—	
22	Хеку	9	9	—	
23	Анденсъ	14	14		
24	Халасоръ	10	10	—	
25	Палацоръ	21	21	—	
	Нахія Мамертанъ.				
1	Безанцъ	8	8	—	
2	Мудъ	7	7	—	Вполнѣ достовѣрныя данныя.
3	Харидъ	10	10	—	
4	Овъ	6	6	—	
5	**Цегъ**	31	31	—	
6	Сурпхачъ	12	12	—	
7	Хакукъ	14	14	—	
8	**Аведанцъ** [4])	8	8		4) На картѣ Гавендо.
9	Карно	26	26	—	
10	**Ванкъ** [3])	5	5	—	3) На картѣ Варасъ.
11	**Хизжикъ**	16	—	16	
12	**Смухсъ** (Смагсъ)	20	—	20	
13	**Тимансъ** [2])	10	—	10	2) На картѣ Тивосъ.
14	**Ряшанъ**	17	—	17	

№№ по порядку.	Названіе селеній.	Число домовъ въ 1899 году. Всего.	Армянъ	Курдовъ	Примѣчанія.
15	Корбялокъ	9	—	9	1) На картѣ Агзаръ.
16	Копанъ	5	—	5	2) На картѣ Кякула
17	Меча	6	—	6	3) На картѣ Эндиса.
18	Нагверанъ	10	—	10	
19	Гетинсъ [2])	15	—	15	
	Курдскія селенія въ нахіи Хизанъ.				
1	**Хоросъ**	118		118	
2	**Гульпикъ**	93	—	93	
3	Сугъ (Джугъ)	24	-	24	
4	Ахоръ	15	—	15	
5	**Азгеръ** [1])	33	-	33	
6	**Кулатъ** [3])	29	—	29	
7	Бельканъ (Бекансъ) .	20	—	20	
8	Пернашенъ	14	—	14	
9	Каспръ	5	—	5	Вполнѣ достовѣрныя данныя.
10	Мюсочанъ	16	—	16	
11	Конапсъ	13	—	13	
12	Парсъ	10	—	10	
13	Кявканисъ	12	—	12	
	Еще около 20—25 селеній съ населеніемъ приблизительно въ 300—350 дворовъ.	325	—	325	
	Нахія Спаргетъ.				
1	Чанживанъ	40	40	—	
2	Верх. Котенсъ	38	38	-	
3	Нижн. Котенсъ	13	13	—	
4	**Севкаръ** (Сивкаръ) . .	19	19		
5	**Пазенцъ** [4])	24	24	—	4) На картѣ Писянъ.

№№ по порядку.	Названіе селеній.	Число домовъ въ 1899 году.			Примѣчанія
		Всего	Армянъ	Курдовъ	
6	Леваръ	14	14	—	
7	Нерпанъ	9	9	—	
8	**Верх, Гюрикъ**	36	36	—	
9	**Агандъ**	15	15	—	
10	Тусу	21	21	—	
11	Горки	6	6	—	
12	**Таларсъ**	12	12	—	
13	Тагъ	10	10	—	
14	Кегизъ	11	11	—	
15	Танзизъ	8	8	—	
16	Бадракансъ	13	13	—	
17	Хватъ	9	9	—	
18	Хюспъ	14	14	—	Вполнѣ достовѣрныя данныя.
19	**Нижн. Гюрикъ**	20	20	—	
20	**Сизанъ** (Сузанцъ)	12	12	—	
21	Аранджикъ	21	21	—	
22	Сурикъ	15	15	—	
23	Шеринцъ Коварокъ	38	38	—	
24	Цменъ	13	13	—	
25	Гранъ	8	8	—	
26	Матъ	10	10	—	
27	Тагитъ	12	12	—	
28	Твагусъ	31	32	—	
29	Станбонъ	5	5	—	
30	Орусъ	6	6	—	
31	Кегизванкъ – 14 челов				
32	Позенцъ ванкъ—25 челов				
33	Сурва ванкъ—18 челов				
34	Порсъ	22	—	22	

№№ по порядку	Названіе селеній.	Число домовъ въ 1899 году. Всего.	Армянъ	Курдовъ	Примѣчанія.
35	Кишъ	29	—	29	
36	Конарсъ	12	—	12	
37	Арорсъ (Хорорсъ)	3	—	3	
38	Черчахъ (Дзырчахъ) . .	31	—	31	
39	Шюпсъ	10	—	10	
40	Чуринъ (Чорынасъ ?) . . .	8	—	8	
41	Ширинсъ	7	—	7	
42	Агвечинъ	9	—	9	
43	Масанцъ	4	—	4	
44	Гевишъ	3	—	3	
45	Пармесъ	2	—	2	
46	Каварокъ	40	—	40	
48	Кочъ	15	—	15	
48	Отсю	19	—	19	
49	Мазря	5	—	5	
50	Коранцъ	6	—	6	
51	Псенцъ	20	—	20	
52	Гирвисъ	11	—	11	
53	Тагъ	15	—	15	
	Добавочный списокъ казы Хизанъ, заимствованный изъ данныхъ А. М. Колюбакина.				
	Нижній Гаргяръ [1]				1) Селенія верхняго Гаргара принадлежатъ казѣ Кявашъ.
1	Пергри	32	27	5	
2	Варисъ (Ворисъ)	28	28	—	
3	Цикоръ	10	10	—	
4	Сарсаренъ	7	—	7	
5	Егикисъ	30	30	—	
6	Курцы	11	11	—	
7	Арпенцъ	27	27	—	

№№ по порядку	Названіе селеній.	Число домовъ въ 1899 году			Примѣчанія.
		Всего.	Армянъ	Курдовъ	
8	Гешатъ	7		7	
9	Альсъ	4	4	—	
10	Хидзорутъ	27	27	—	
11	Тацу	45	45	—	
12	Орсъ	7	—	7	
13	**Канджа**	7	—	7	
14	Дчаркранцъ	6	—	6	
15	**Эрнисъ**	20	—	20	
16	Аргу	9	9	-	
17	Еще два неизвѣстныхъ селенія	14	—	14	
	Добавочный списокъ курдскихъ селеній казы Хизанъ.				
1	Андъ	10	—	10	
2	Барожитагъ	15	—	15	
3	Нижи Гюспъ	15	—	15	
4	Кочкъ (верх. и нижн.) . . .	10	—	10	
5	Назаръ (верх и нижн.) . .	16	—	16	
6	Варабинъ	50	—	50	
7	Агъ	30	—	30	Въ числѣ этихъ селеній, по
8	Хлорпунгъ	15	—	15	
9	Мазре (Мзре)	20	—	20	
10	Егедчинъ	7	—	7	
11	Говыжъ	4	—	4	
12	Габасоръ	10	—	10	всей вѣроятности, заключаются
13	Газыканъ	10	—	10	
14	Джамесоръ	4	—	4	
15	Патеръ	30	—	30	
16	Шамбулатъ	6	—	6	
17	Пандезъ	60	—	60	

№№ по порядку	Названіе селеній.	Число домовъ въ 1899 году. Всего.	Армянъ	Курдовъ	Примѣчанія.
18	Ардукъ	30	—	30	
19	Павалби	8	—	8	
20	Бажерхарабъ	7	—	7	
21	Гамагвель	5	—	5	
22	Гайда	20	—	20	
23	Хачуканъ	1	—	1	
24	Хурмасъ	6	—	6	тѣ 20—25 селеній, о которыхъ
25	Камаланъ	6	—	6	
26	Клебань	12	—	12	
27	Эзнъ	60	—	60	
28	Ардасъ	5	—	5	
29	Гюртъ	7	—	7	упоминается на стр 97 ой.
30	Шенъ	10	—	10	
31	Васуканцъ	20	—	20	
32	Ширезъ	13	—	13	
33	Стенъ	6	—	6	
34	Блоенцъ	20	—	20	
35	Кыдеръ	20	—	20	
	ВСЕГО . .	3115	1347	1768	

Или 57% курдовъ и 43% армянъ.

Армянское населеніе Хизанской казы, въ церковномъ отношеніи, подчиняется непосредственно католикосу Ахтамарскому (независимому отъ католикоса Эчміадзинскаго), въ исключительномъ вѣдѣніи коего и до сихъ поръ находится небольшой районъ на южномъ берегу Ванскаго озера, въ составъ котораго входятъ нѣкоторыя части Кяваша, Гарчкана и Хизана, а затѣмъ полностью пахіи — Спаргетъ, Гаргаръ и Мамертанъ

Глубокій рельефъ страны не даетъ здѣсь мѣста болѣе или менѣе обширнымъ пахотнымъ полямъ и потому скотоводство занимаетъ здѣсь, пожалуй, болѣе видное мѣсто, нежели земледѣліе. Пшеница и ячмень встрѣчаются, но чаще—различные сорта проса и кукуруза, которыя воздѣлываются здѣсь больше остальныхъ хлѣбовъ Затѣмъ садоводство и довольно обширное играетъ въ сельскомъ хозяйствѣ немаловажную роль.

Пути сообщенія—исключительно тропы, самаго первобытнаго состоянія. Все путешествіе по Хизану я совершилъ на катерѣ. Благодаря бездорожью и большой изолированности этой казы вообще, здѣсь сохранились еще довольно обширные лѣсные районы.

Присутствіе на картѣ надписей селеній, коихъ однако нельзя найти въ приведенномъ выше спискѣ, свидѣтельствуетъ или о неправильности названій на картѣ, или о неполнотѣ списка. Что грѣшитъ въ данномъ случаѣ—опредѣлить не берусь.

Каза Моткн (Модики).

Какъ уже было замѣчено раньше, каза Модики принадлежитъ къ числу совершенно неизслѣдованныхъ районовъ. Добытый мною списокъ селеній этой казы во многомъ отличается отъ такового же списка А. М. Колюбакина (Томъ VIII ч. II.). Я не ручаюсь за достовѣрность своего источника, а потому, въ общую таблицу о численности населенія Битлисскаго вилаета и не ставлю итога, полученнаго на основаніи этого списка. Вмѣстѣ съ симъ полагаю, что цифровыя данныя А. М. Колюбакина можно было бы нѣсколько увеличить, принимая во вниманіе хотя бы извѣстный приростъ населенія къ 1899 году. Въ виду этого, населеніе Моткинской казы опредѣляю, примѣрно, круглою цифрою—въ 2000 дворовъ.

Затѣмъ, для дальнѣйшей повѣрки, помѣщаю здѣсь оба списка населенныхъ пунктовъ казы—мой и А. М. Колюбакина. Можно замѣтить еще разъ, что нахія этой казы Хойтъ въ 1900 году числилась въ составѣ казы Битлисъ.

Приведу сперва списокъ населенныхъ пунктовъ казы Модики, добытый мною въ 1899 году.

№№ по порядку	Названіе селеній.	Число домовъ въ 1899 г. Всего.	Армянъ	Курдовъ
	Нахія Хойтъ.			
1	Ашутъ	37	37	—
2	Гедзанкъ	21	21	—
3	Блерикъ	19	—	19
4	Арукъ	24	14	10
5	Мзре	31	—	31
6	Хошатабъ	23	—	23
7	Гостъ	35	—	35
8	Шинстъ	46	—	46
9	Благанкъ	22	—	22
10	Хидикцоръ	8	—	8
11	Дождень	27	27	—
12	Шигузинкъ	19	10	9
13	Блерикъ	20	—	20
14	Зорава	25	—	25
15	Шаміянкъ	42	—	42
16	Арнехъ	10	—	10
17	Ширумзре	17	—	17
18	Тагву	20	20	—
19	Тевъ	18	—	18
20	Тага ванкъ	48	48	—
21	Лордцоръ	16	16	—
22	Пиджонкъ	21	21	—
23	Тагвацоръ	28	28	—
24	Шенъ	20	20	—
25	Гордзваръ	42	—	42
26	Барзднекъ	30	30	—
27	Ахинъ	190	—	190
28	Коръ	136	74	62
29	Рабатъ [1])	18	—	18
30	Гербинкъ	20	—	20
31	Гнотъ	27	—	27
32	Варашейхудукъ	12	—	12
33	Гомчанкъ	18	—	18
34	Салабогъ	32	—	32
35	Килонкъ	13	8	5
36	Бабынтагъ	26	—	26
37	Хваръ	30	—	30
38	Акракъ	210	210	—
39	Хаверкъ	20	20	—
40	Дапъ	180	180	—
41	Мезре	14	9	5
42	Алахкъ верхн.	21	—	21
43	Алахкъ нижн.	8	—	8
44	Цторсъ	15	—	15
45	Хагдагъ	200	—	200
46	Хлорикъ	20	—	20
47	Худотатванъ	40	—	40
	ИТОГО	1964	608	1356
	Нахія Мотки.			
1	Хорнакваръ	10	10	—
2	Орвдаръ	70	70	—
3	Продъ	20	20	—
4	Мзокъ	24	24	—
5	Гзехъ	26	26	—
6	Ордзенкъ	20	20	—
7	Мерстахъ	17	17	—
8	Хавутагъ	13	13	—
9	Хоръ	20	20	—

1) Резиденція Мюдира

№№ по порядку.	Названіе селеній.	Число домовъ въ 1899 г. Всего	Армянъ	Курдовъ
10	Ашбіеръ	30	30	—
11	Нижній Ашбіеръ	20	20	—
12	Гидзо	30	30	—
13	Башакъ	35	35	—
14	Гарцъ	25	10	15
15	Уеха	20	—	20
16	Меданъ	30	—	30
17	Пейдъ	25	—	25
18	Елікъ	27	—	27
19	Гурзніанъ	20	—	20
20	Мрци	30	30	—
21	Пиджъ	30	—	30
22	Хлорцъ	40	—	40
23	Зандеръ	30	—	30
24	Зіаретъ	35	—	35
25	Зизакъ	27	—	27
26	Шенъ	28	—	28
27	Хронцкъ	50	—	50
28	Данъ	30	—	30
29	Хашрохъ	40	—	40
	Еще около 20 селеній съ населеніемъ около 200 дворовъ	200	—	200
	ИТОГО	834	372	462

Списокъ населенныхъ пунктовъ казы Модики, сообщенный А. М. Колюбакинымъ (1890 г.).

	Участокъ Хуютъ.			
1	Хуютъ	35	25	10
2	Лордипъ дзоръ	22	22	—
3	Тагву-тагъ	30	30	—
4	Тававанкъ	40	40	—
5	Шешистъ	20	20	—
6	Парыкенъ	20	20	—
7	Шенъ	10	10	—
8	Пичанкъ	14	14	—
9	Бетонкъ	10	8	2
10	Пашитагъ	8	4	4
11	Тагадзоръ (Таго)	23	20	3
12	Перву	14	5	9
13	Горъ	30	5	25
14	Пизонкъ	11	4	7
15	Егериъ	9	—	9
16	Гамаринъ	12	—	12
17	Салабозъ	10	—	10
18	Алахъ	6	—	6
19	Акракъ	8		8
20	Хеверскъ	9	—	9
21	Кодикань	10		10
22	Пришенъ	6		6
23	Корцваръ	20	—	20
24	Танъ	30	—	30
25	Хантахъ	27	—	27

№№ по порядку	Названіе селеній.	Число домовъ въ 1890 г. Всего.	Армянъ	Курдовъ
26	Рабаръ (Рабтъ)	20	—	20
27	Мамканъ	6	—	6
28	Кечаникъ	12	—	12
29	Таштатемъ	10	—	10
30	Келуканъ	11	—	11
31	Зорова	16	—	16
32	Арсакъ	13	—	13
33	Охинъ	10	—	10
34	Хорикъ	9	—	9
35	Хештанъ	7	—	7
36	Сыхорсъ	12	—	12
37	Папотагъ	13	—	13
38	Оштанъ	10	—	10
39	Лелуканъ	8	—	8
40	Тагасоръ	Во всѣхъ 12 селеніяхъ около 90 дворовъ		около 90 дворовъ
41	Лодорсаръ			
42	Пилорикъ			
43	Кнотъ			
44	Хывринкъ			
45	Мавраторикъ			
46	Гозаликъ			
47	Эошутъ			
48	Междубанъ			
49	Куштъ			
50	Гындыксоръ			
51	Эздіанъ			
	ИТОГО	671	227	444

№№ по порядку	Названіе селеній.	Число домовъ въ 1890 г. Всего	Армянъ	Курдовъ
	Участокъ Модики.			
1	Пруткъ	22	22	—
2	Мгупкъ	14	14	—
3	Верх. Ахинеръ	20	20	—
4	Нижн. Ахинеръ	26	26	—
5	Оцеикъ	10	10	-
6	Назимъ	22	22	—
7	Вери тагъ	9	9	—
8	Мрци	20	20	—
9	Бокнутъ	17	17	—
10	Мрцакъ	12	12	—
11	Шенкъ	21	21	—
12	Мездгдзоръ	6	6	—
13	Тарекаванъ	2	2	—
14	Мезре	13	13	—
15	Крху	50	10	40
16	Хуръ	22	10	12
17	Марманисъ	28	2	26
18	Кндзу	24	4	20
19	Башахъ	30	10	20
20	Арпи	25	10	15
21	Долгъ	7	2	5
22	Доланъ	30	10	20
23	Тавхекъ	50	20	30
24	Зандаръ	11	5	6
25	Зіаретъ	130	70	60
26	Пиръ	20	—	20
27	Арцанъ	30	—	30

Названіе селеній.	Число домовъ въ 1890 г.			№№ по порядку	Названіе селеній.	Число домовъ въ 1890 г.		
	Всего	Армянъ	Курдовъ			Всего	Армянъ	Курдовъ
Бзикъ	20	—	20	42	Коранъ	20	—	20
Торхъ	11	—	11	43	Тадванъ	6	—	6
Авесни	40	—	40	44	Ботамезъ	7	—	7
жаманъ	17	—	17	45	Уеха	12	—	12
Паротагъ	10	—	10	46	Кескъ	10	—	10
ортанъ	12	—	12	47	Ерахъ	11	—	11
русъ	10	—	10	48	Сроцаръ	10	—	10
Несуль	8	—	8	49	Мекнаръ	4	—	4
Пигъ	30	—	30	50	Юхари-Чоманъ	10	—	10
Гамплеръ	5	—	5	51	Ашаги-Чоманъ . . .	11	—	11
Ренъ	5	—	5	52	Аршусъ	12	—	12
Пейдалъ	7	—	7					
ерканн	8	—	8		ИТОГО	989	367	622
Гркананкъ	13	—	13					

Въ центральной части нахіи Хойтъ мнѣ пришлось быть осенью 399 года. Сколько могу судить, она, вся цѣликомъ, лежитъ въ глубокомъ бассейнѣ рѣчки Рабатъ-чай (Хойтъ-су), берущей начало гдѣ-то въ горномъ узлѣ къ югу отъ Муша, и затѣмъ, протекающей въ общемъ направленіи съ запада на востокъ и исчезающей въ неизслѣдованномъ пространствѣ казы Модики.

Сѣверную сторону Рабатъ-чая составляютъ весьма извилистые лѣсные отроги Мушскаго хребта, покрытые лѣсной растительностью, а въ нѣкоторыхъ мѣстахъ сплошными лиственными лѣсами, занимающими цѣлые десятки квадратныхъ верстъ. На южной сторонѣ той же рѣчки лѣсная растительность почти исчезаетъ; здѣсь появляются площади пахотной земли и цѣлый рядъ небольшихъ селеній, лежащихъ, главнымъ образомъ, на правомъ берегу рѣки.

Затѣмъ, въ предѣлахъ казы Модики, общій рельефъ страны принимаетъ весьма глубокій характеръ, а лѣсная растительность, какъ приходилось слыхать, переходитъ кое гдѣ въ густые, почти дѣвственные лѣса.

Въ виду такого трудно-доступнаго характера мѣстности вообще, курды Модики, по всей вѣроятности, такъ долго и сохраняютъ за собой почти полную независимость отъ турецкой администраціи. Дабы дать нѣкоторое понятіе о томъ, что представляли изъ себя курды Модики, хотя бы нѣсколько лѣтъ тому назадъ, приведу нѣкоторыя выдержки изъ моихъ донесеній въ Императорское Посольство. Въ началѣ 1887 года, въ районѣ аширета Модики былъ назначенъ весьма энергичный и рѣшительный каймакамъ. Не въ примѣръ своимъ предшественникамъ, онъ захотѣлъ во что бы то ни стало собрать съ этого аширета подлежащія въ казну подати, и доказать, что только одни мѣры строгости и могутъ обуздать мало послушное и строптивое курдское населеніе. Но попытки этого каймакама выполнить подобную программу своей административной дѣятельности привели лишь къ весьма печальнымъ результатамъ. Не имѣя при себѣ ни достаточнаго числа полицейскихъ, ни заптіевъ, ни солдатъ, вообще, достаточной вооруженной силы, могущей поддержать его требованія, ему пришлось вскорѣ за рѣшительныя свои попытки поплатиться жизнью. Въ одномъ изъ селеній онъ былъ убитъ курдами, а вмѣстѣ съ нимъ убито и ранено нѣсколько человѣкъ изъ его немногочисленной свиты. Для разслѣдованія этого происшествія изъ Битлиса былъ командированъ не менѣе рѣшительный алай-бей (начальникъ заптіевъ), съ довольно значительнымъ отрядомъ полицейскихъ и заптіевъ. Но вскорѣ за симъ было получено извѣстіе, что убитъ и алай-бей, а вмѣстѣ съ нимъ и нѣсколько человѣкъ изъ сопровождавшихъ его заптіевъ. Дѣло приняло серьезный характеръ. Потребовалось командировать цѣлый табуръ пѣхоты. Пришли войска. Гористый и пересѣченный характеръ мѣстности, закрытой лѣсной растительностью, требовалъ правильнаго и осторожнаго веденія военныхъ дѣйствій. Начались перестрѣлки. Черезъ день, два явились еще убитые и раненные; и командиръ

табура потребовалъ подкрѣпленія. Начали собирать второй табуръ; рѣшили присоединить къ нему и два горныхъ орудія; затѣмъ, рѣшили, что къ отряду слѣдуетъ присоединить и сувари (драгунъ). . . . Но кончили тѣмъ, что вмѣсто всякихъ подкрѣпленій отозвали назадъ и посланный табуръ.

Что происходило затѣмъ—мнѣ неизвѣстно; знаю лишь, что въ теченіе около полутора года правительственнаго каймакама въ казѣ Модики не было. Въ началѣ 1899 года, проѣзжая черезъ Битлисъ, я слыхалъ, что въ эту казу снова назначенъ правительственный каймакамъ, выбранный однако изъ числа знатныхъ курдовъ того-же аширета Модики. Вотъ въ какомъ положеніи находится турецкая администрація въ такихъ казахъ какъ Модики, Сасунъ, Бервари и др.

Среди курдовъ Модики живутъ также въ довольно значительномъ числѣ армяне. Каково ихъ положеніе здѣсь относительно курдовъ—не знаю. Могу лишь сказать, что столь тяжелые вообще для армянъ 1895 и 1896 годы прошли здѣсь совершенно спокойно—Здѣсь не было ни кровавыхъ столкновеній, ни грабежей. И подобный фактъ служитъ лучшимъ доказательствомъ того, что въ районахъ Турціи (даже самыхъ глухихъ), гдѣ нѣтъ армянскихъ агитаторовъ, армянское населеніе, въ общемъ, живетъ спокойно.

МУШСКІЙ САНДЖАКЪ.

Каза Мушъ.

Г. Мушъ—административный пунктъ санджака—расположенъ у подошвы и на склонахъ послѣднихъ уступовъ горъ, ограничивающихъ Мушскую равнину. Съ юга отдѣльныя части города разбросаны на нѣсколькихъ холмахъ, среди обильной древесной растительности; улицы кривыя, грязныя, допускающія, главнымъ образомъ, лишь вьючное сообщеніе. Масса проточной воды. Обширные фруктовые сады, виноградники и плантаціи табаку. Много лавокъ, ремесленныхъ мастерскихъ; базаръ. Въ общемъ—бойкій торговый центръ.

Для опредѣленія численности населенія города, пользуюсь цифрами А. М. Колюбакина безъ всякаго ихъ измѣненія, а именно: общее число дворовъ—2700; изъ нихъ 1000—турокъ, 500—курдовъ и 1200—армянъ Естественнаго прироста населенія къ 1899 году въ расчетъ не принимаю въ виду довольно значительной эмиграціи Мушскихъ армянъ въ Россію. Мусульманское населеніе лишь приблизительно раздѣляю на курдовъ и турокъ. Данныя Колюбакина опредѣляютъ тѣхъ и другихъ общимъ числомъ 1500 дворовъ. Этой цифры не измѣняю потому, что мои опросы болѣе крупныхъ цифръ не дали.

Въ долинѣ Муша я былъ нѣсколько разъ: дважды пересѣкъ ее съ востока на западъ и въ четырехъ направленіяхъ прошелъ съ сѣвера на югъ. На основаніи этихъ рекогносцировокъ, мною былъ составленъ списокъ населенныхъ пунктовъ Мушской казы, но безъ подраздѣленія на нахіи; таковыя, можетъ быть, и существуютъ, но въ виду сбивчивыхъ на сей счетъ указаній, подраздѣленіе на нахіи въ прилагаемомъ спискѣ пришлось исключить.

Общій итогъ селеній Мушской казы по даннымъ V. Cuinet (193), А. М. Колюбакина (200) и даннымъ за 1899 годъ (192) почти одинаковъ.

№№ по порядку.	Названіе селеній. Селенія, подписанныя на 15 верстной картѣ, напечатаны жирнымъ шрифтомъ.	Число домовъ въ 1899 году. Всего.	Армянъ	Курдовъ	Примѣчанія.
	Селенія, лежащія къ западу отъ меридіана г. Муша, по правой сторонѣ р. Мурадъ-чай, приблизительно въ порядкѣ ихъ встрѣчи съ запада на востокъ				
1	**Пазу**	80	35	45	1) Это селеніе лежитъ въ предѣлахъ сосѣдней казы Варто, но принадлежитъ Мушу
2	**Саакъ**	50	50	—	2) И по настоящее время—весьма богатый монастырь. До 1894 года сюда стекались тысячи богомольцевъ; много приходило и изъ Россіи.
3	**Селиканъ** (Салаганъ) [1] .	35	5	30	3) Оба сел. Харабекъ лежатъ недалеко одно отъ другого
4	**Монастырь Сурп. Каринетъ** [2]	60 чел	мона	ховъ.	
5	**Харабекъ верхній**	18	18	—	4) Одно изъ весьма зажиточныхъ селеній
6	Харабекъ нижній [3]	14	14		
7	**Баглу**	40	—	40	5) Весьма зажиточное селеніе.
8	**Норанъ**	20	—	20	6) Въ $1^1/_2$ верстахъ къ западу отъ Цхоу монастырь Матхаванкъ. На картѣ обозначенъ точкой.
9	**Мегды**	33	—	35	
10	**Зіаретъ** [4]	150	—	150	
11	**Бахче** (Бахчанъ)	20	20	—	
12	**Деринъ** (Дерекъ)	27	—	27	
13	**Кемикъ** (Гемикъ)	30	—	30	
14	**Аверанъ**	110	—	110	
15	**Андаръ** (Андзаръ)	50	50	—	
16	**Ханбіанъ**	55	—	55	
17	**Домъ** (Туомъ)	60	—	60	
18	**Аладинъ**	30	15	15	
19	**Гергертъ** (Ергертъ)	25	—	25	
20	**Паласъ**	40	40	—	
21	**Комса** (Гомсъ)	70	—	70	
22	**Кираву** (Гурау) [5]	100	—	100	
23	**Цхоу** [6]	50	—	50	
24	Мызря мамо	18	10	8	
25	Беджо	6	3	3	
26	Солакъ	15	15	—	
27	Абулель	8	8	—	

№№ по по рядку.	Названіе селеній.	Число домовъ въ 1899 году. Всего	Армянъ	Курдовъ	Примѣчанія.
28	Гавмагалу				1) Всѣ эти селенія заимствованы изъ списка А. М. Голубакина но мѣстоположеніе ихъ не розыскано. Можетъ быть они лежатъ и на лѣвомъ берегу Мурадъ-чая
29	Хамурлу				
30	Гребебрахіанъ . . . . . [1]	80	80	—	
31	Брусканъ				
32	Молахадранъ				
	Селенія, лежащія къ западу отъ меридіана Муша, на лѣтомъ берегу рѣчки Мурадъ чай				
33	**Шейхланъ**	63	—	63	2) Селеніе Кызылагачъ занимается посѣвами табаку въ большихъ размѣрахъ.
34	**Кызылагачъ** [2]	80	—	80	
35	**Курдмейданъ**	40	—	40	3) Сильно господствуетъ надъ всей Мушской равниной; роскошный наблюдательный пунктъ.
36	**Навалмюдькъ**	12	5	7	
37	**Артхонкъ**	52	2	50	4) Кажется, что эти селенія лежатъ въ окрестностяхъ монастыря Сурпъ-Оганеза.
38	**Авзахпуръ**	80	—	80	
39	**Синзинутъ**	40	—	40	
40	**Погорко**	45	—	45	
41	**Хоронкъ**	20	—	20	
42	**Карсоръ**	32	—	32	
43	Комеръ	38	—	38	
44	Блель	20	—	20	
45	Гель (Голь)	15	—	15	
46	**Мон. Сурпъ-Оганезъ** [3] . .	3	—	3	
47	**Кышлакомъ**	35	10	25	
48	**Хаджиманукъ**	40	40	—	
49	**Чришъ** (Чрики)	75	30	45	
50	**Хошиканъ** (Хошканчи) . .				
51	Авзахъ				
52	Мике (Михе)				
53	Дейрикъ (Деликъ) . . .	80	80	—	
54	Шекикегъ				

Названіе селеній.	Число домовъ въ 1899 году			Примѣчанія.
	Всего.	Курдовъ	Армянъ	
Селенія, лежащія къ востоку отъ меридіана г. Муша, на лѣвой сторонѣ р. Кара-су.				1) Всѣ эти селенія имѣютъ большіе сады и рощи.
Цапна	50	—	50	2) Армяне протестанты.
Арынчъ	160	—	160	3) Армяне католики.
Арынджванкъ	50	10	40	4) Сады и рощи.
Огункъ [1]	80	—	80	
Гарникъ	65	—	65	
Могункъ [2]	70	10	60	
Деркеванъ	40	—	40	
Ализерна	40	—	40	
Сочкомъ	55	—	55	
Норшенъ [3]	350	—	350	
Арахъ	75	—	75	
Пертакъ	80	—	80	
Мон. Сурпъ Аракелъ	4	—	4	
Авдаримъ	160	—	160	
Шемлакъ (Шемласъ)	40	20	20	
Альвариджъ	96	—	96	
Хаскей [4]	300	—	300	
Калосикъ	50	25	25	
Бедыхнырь	30	—	30	
Техтемырь	30	30	—	
Цгакъ	40	20	20	
Вартхохъ	40	20	20	
Сркетъ (Зркетъ)	37	11	26	
Авзудъ	64	38	26	
Верх. Хевнырь	20	20	—	
Нижн. Хевнырь	30	10	20	
Марникъ Курдскій	50	50	—	

№№ по порядку.	Названіе селеній.	Число домовъ въ 1899 году.			Примѣчанія.
		Всего.	Курдовъ	Армянъ	
82	**Нокъ**	30	30	—	1) Очень зажиточное селеніе.
83	Ерештеръ	70	—	70	2) На картѣ—Бринъ
	Селенія, лежащія къ востоку отъ меридіана г. Муша, на правой сторонѣ р. Кара-су.				3) Мѣстоположеніе этихъ трехъ селеній точно неизвѣстно: можетъ быть, они лежатъ и на лѣвой сторонѣ р. Кара-су
84	Магакомъ (Магракомъ) . . .	60	—	60	
85	Халкадашъ	26	—	26	
86	Хопа (Хоперъ)	55	—	55	
87	Сулухъ [1]	50	—	50	
88	**Ахчанъ**	90	—	90	
89	**Хартосъ** (Хартоцъ) . . .	40	10	30	
90	**Шейхъ бринъ** [2]	30	30	—	
91	**Шейхъ юсуфъ**	30	—	30	
92	**Цронкъ**	300	—	300	
93	**Абульваръ**	40	—	40	
94	**Зоравикъ**	50	50	—	
96	**Хачикъ** (Хачикъ)	30	—	30	
96	**Тевникъ**	50	10	40	
97	**Орцонкъ** (Оргноцъ)	40	—	40	
98	**Кюртакомъ**	200	—	200	
99	**Тунанъ** (Унанъ, Гунанъ) . .	65	—	65	
100	**Геризакъ** (Иризакъ) . . .	40	—	40	
101	**Бардзинкъ** (Бадрикъ) . . .	20	20	—	
102	**Энмалъ**	10	10	—	
103	**Тиль**	90	30	60	
104	Пиклисъ	50	—	50	
105	Хоперъ . . . . . [3]	25	—	25	
106	Алиджанъ	70	—	70	
107	**Магракомъ**	50	—	50	
108	**Али кельпунъ**	40	—	40	

№№ по порядку	Названіе селеній.	Число домовъ въ 1899 году. Всего.	Курдовъ	Армянъ	Примѣчанія.
109	Термертъ	50	—	50	1) Всѣ три селенія весьма зажиточны: рощи и сады
110	Норкаакъ	20	20	—	
111	Арнистъ	40	—	40	2) Богатое селеніе.
112	Харсъ . . . . . [1]	80	—	80	3) Переселенцы изъ Карса
113	Ардонкъ	100	—	100	
114	Уштимъ курдскій	30	30	—	
115	Уштимъ армянскій	30	—	30	
116	Арахъ	20	10	10	
117	Марникъ армянскій	40	—	40	
118	Вартенисъ	150	—	150	
119	Ахпенисъ	40	20	20	
120	Оцкачанъ	15	15	—	
	Селенія, лежащія въ горномъ районѣ, къ сѣверу отъ Мушской равнины.				
121	Бостанендъ [2]	60	10	50	
122	Карагачъ	20	20	—	
123	Котанлу	25	25	—	
124	Саркисъ	10	10	—	
125	Мугаджиръ [3]	50	50	—	
126	Артеръ	50	—	50	
127	Ала гедукъ	15	15	—	
128	Фыдыклу	12	12	—	
129	Ариджикъ	15	15	—	
130	Кизилъ Меджидъ	15	15	—	
131	Сегранъ (Сегракъ)	25	25	—	
132	Расуланъ	22	22	—	
133	Джотикнеръ	5	5	—	
134	Таникъ	15	15	—	
135	Химзоръ	25	25	—	

№№ по порядку.	Названіе селеній.	Число домовъ въ 1899 году.			Примѣчанія.
		Всего.	Курдовъ	Армянъ	
136	**Хартосъ курдскій**	35	35	—	
137	**Харамышъ**	25	25	—	
138	**Мотанъ** (Котанъ)	20	20	—	
139	Коджыхъ	35	35	—	
140	Элозрекъ	15	15	—	
141	Сурпъ Торосъ	15	15	—	
142	Блатухъ	30	30	—	
143	Мовеланъ	5	5	—	
144	Годъ (Котъ)	50	50	—	
145	**Гяларашъ**	30	30	—	
146	**Казанъ** (Хазанырь)	18	18	—	
147	Мола бабе	17	17	—	
148	Мола хамеръ	21	21	—	
149	Иланлу	12	12	—	
150	Хорохъ	15	15	—	
151	Кишлякъ	9	9	—	
152	Ваникъ	14	14	—	
153	Изонкъ	15	15	—	
154	Сипанунъ	12	12	—	
155	Биркнеръ	15	15	—	
156	Агдасъ	30	30	—	
157	**Андасъ**	26	26	—	
158	Мезгефтикъ	15	15	—	
159	Хаджитанъ	40	40	—	
160	Куруманъ	15	15	—	
161	Суспертъ	15	15	—	

№№ по порядку.	Названіе селеній.	Число домовъ въ 1899 году.			Примѣчанія
		Всего.	Курдовъ	Армянъ	
	Селенія, мѣстоположеніе коихъ не извѣстно				
162	Корни	10	10	—	
163	Палахъ	12	12	—	
164	Дагъ Марникъ	50	—	50	
165	Верх. Кохъ	9	9	-	
166	Нижн. Кохъ	8	8	-	
167	Шахко	10	10	—	
168	Чавурма	11	11	—	
169	Ализулумъ	16	—	16	
170	Синеморкъ	25	—	25	
171	Аствацадзинъ	4	—	4	
172	Аркаванкъ	40	—	40	
173	Кархакъ	20	20	—	
174	Коканоцъ	15	15	—	
175	Эрунъ	15	15	—	
176	Дегцешеръ	30	30	—	
177	Гейсанъ	10	10	—	
178	Дзгакъ	35	15	20	
179	Чардакъ				
180	Херыкъ	35	35	—	
181	Какшу				
182	Дейрюкъ	15	15	—	
183	Тадраскомъ	7	7	—	
184	Харахоель	5	5	—	
185	Срегеле	30	30	—	
186	Шикяфтанъ	20	20	—	
187	Казіонъ	30	30	—	
188	Ингерванъ	5	5	—	

№№ по порядку.	Названіе селеній.	Число домовъ въ 1899 году.			Примѣчанія.
		Всего.	Курдовъ	Армянъ	
189	Петаръ	36	—	36	
190	Ахланъ	50	—	50	
191	Мазакъ	10	10	—	
192	Мшхане	15	15	—	
	ИТОГО .	1851	2291	5560	

Или—70% армянъ и 30% курдовъ.

Изъ 192 населенныхъ пунктовъ казы розыскано мѣстоположеніе 104.

Мушская равнина принадлежитъ къ числу богатыхъ хлѣбныхъ районовъ; имѣетъ много проточныхъ водъ и пользуется почти во всѣхъ частяхъ хорошимъ искусственнымъ орошеніемъ. Достаточное число арбныхъ дорогъ—по всевозможнымъ направленіямъ; на картѣ обозначены лишь пройденные пути. Климатъ—вполнѣ здоровый; зима снѣжная и довольно суровая.

Значительно преобладающее надъ курдскимъ армянское населеніе придаетъ Мушской казѣ извѣстное политическое значеніе. Заключая въ своихъ предѣлахъ болѣе 40000 армянъ, Мушская равнина дала пріютъ многимъ вождямъ армянскаго движенія 1894—1996 годовъ. Остатки революціонныхъ бандъ держатся здѣсь еще и по настоящее время. Въ 1900—1901 годахъ вожди революціи покинули почти всѣ прочіе районы Азіатской Турціи и сосредоточились въ равнинѣ Муша; это побудило турецкія власти обратить на Мушскую казу особенное вниманіе, въ виду чего сюда было направлено нѣсколько лишнихъ баталіоновъ, которые оставались здѣсь до конца 1902 года. Возможность возникновенія здѣсь новыхъ серьезныхъ столкновеній

армянъ съ курдами – продолжаетъ существовать и по настоящее время. Это обстоятельство удерживаетъ многихъ Мушскихъ эмигрантовъ въ Россіи, такъ какъ, по всей вѣроятности, многіе изъ нихъ вовсе не расположены снова очутиться въ районѣ, гдѣ ежеминутно могутъ возникнуть новыя смуты. *).

Казы Мелазгертъ и Буланыхъ.

Для составленія списка населенныхъ пунктовъ этихъ казъ мнѣ послужили данныя А. М. Колюбакина, мои личныя рекогносцировки 1898 и 1899 годовъ и весьма полезныя замѣтки, сообщенныя мнѣ М. А. Пржевальскимъ. По даннымъ V. Cuinet, число селеній Буланыха (135) значительно больше, нежели Мелазгерта (50). По даннымъ же сальнаме и другимъ, получается совершенно обратное. Такую значительную разницу въ численности селеній слѣдуетъ приписать, по всей вѣроятности, тому обстоятельству, что границы этихъ казъ подвергались измѣненію, и селенія, принадлежавшія Буланыху, переходили къ Мелазгерту и обратно. Общій итогъ селеній этихъ казъ, по всѣмъ источникамъ, довольно различенъ: А. М. Колюбакинъ -207; V. Cuinet —185; Сальнаме—179. Комбируя эти данныя, я опредѣлю число селеній въ Мелазгертѣ—149 и Буланыхѣ—52; всего въ обѣихъ казахъ—201.

*) Въ 1901 - 1902 годахъ я пользовался каждой встрѣчей съ армянскими бѣглецами въ г. Тифлисѣ, Батумѣ и друг. пунктахъ, опрашивая ихъ откуда они пришли. Въ большинствѣ случаевъ мнѣ называли казы Мушъ и Ахлатъ

Селенія казы Буланыхъ.

№№ по порядку.	Названіе селеній. Селенія, обозначенныя на 15-ти верстной картѣ, напечатаны жирнымъ шритомъ.	Число домовъ въ 1899 году. Всего.	Курдовъ	Армянъ	Примѣчанія
1	**Копъ** [1]	420	70[2])	350	1) Административный пунктъ казы
2	**Енджалу**	180	—	180	2) Турки.
3	**Ширваншейхъ**	130	—	130	3) Весьма зажиточныя селенія,
4	**Хамзашейхъ**	110	—	110	4) Курды Джебранлы.
5	**Караагыль** [5])	113	10[4])	105	5) Курды аширета Гасанлы.
6	**Тегутъ**	130	—	130	6) Сел. Татаркязы лежитъ гдѣ то къ югу отъ сел Лотарь.
7	**Одынчоръ**	110	3	107	7) Переселенцы турки изъ Iарса.
8	**Мемани**	35	35	—	8) Весьма зажиточное селеніе.
9	**Мехинъ** (Мехикъ)	25	25	—	9) Курды аширета Гасанлы.
10	Битлу	10	10	—	
11	**Мечетлю** (Мечетлы) [8]	60	5	55	
12	**Мрбаръ**	60	—	60	
13	**Плуръ**	80	15	65	
14	**Кенярлю**	80	—	80	
15	**Лотарь**	166	90	76	
16	Татаркязы [6])	30	30[7])	—	
17	Кирхалю	20	20	—	
18	**Согутлы**	48	48	—	
19	**Пиранъ кей**	60	15	45	
20	**Шехягубъ** [8])	114	—	114	
21	**Харабашеръ** [5])	40	10	30	
22	**Хачлу** [8])	50	48	2	
23	Трдобъ [9])	50	50	—	
24	Ванкцоръ	15	15	—	
25	Экманъ	12	—	12	

№№ по порядку.	Названіе селеній.	Число домовъ въ 1899 году. Всего.	Курдовъ	Несторіанъ	Примѣчанія.
26	Лизъ	190	10	180	1) Курды аширета Джибраны.
27	Хошгялды	90	10	80	2) Самыя зажиточныя селенія.
28	Шехвали	40	30	10	3) Мугаджиры.
29	Кочакъ [1]	80	40	40	4) Осетины.
30	Пркашенъ [2]	70	20	50	5) Кавказскіе горцы.
31	Отгонкъ	70	15	55	
32	Абри	80	80	—	
33	Піонкъ	100	50	50	
34	Молакентъ	70	35	35	
35	Абдалъ-базидъ	35	35		
36	Ари	9	9	—	
37	Пейнукъ	29	20 [3]	—	
38	Алагезъ	25	25 [3]	—	
39	Самаршейкъ	60	60	—	
40	Молла карбкъ	30	30	—	
41	Верн. Даликъ	20	20	—	
42	Нижн. Даликъ	25	25	—	
43	Акранъ [4]	40	15	25	
44	Аликулакъ	10	10	—	
45	Шарбахатъ	40	40	—	
46	Аринджикъ	42	40	2	
47	Молладавудъ	40	40	—	
48	Гассангоранъ	50 [4]	50	—	
49	Габеланъ	30	10	20	
50	Котанду	30	10	20	
51	Молла газъ	25	25	—	
52	Копу [5]	50	50	—	
	ИТОГО	3521	1303	2218	

Или—3% турокъ, 31% курдовъ, 63% армянъ и 3% кавказскихъ горцевъ.

Селенія казы Мелазгертъ.

№№ по порядку.	Названіе селеній.		Число домовъ въ 1899 году. Всего.	Курдовъ	Армянъ	Примѣчанія.
1	**Мелазгертъ**	КУРДЫ АШИРЕТА ГАССАНАНЛЫ	400	350[1])	50	1) Въ томъ числѣ около 30 человѣкъ турокъ.
2	**Охіанъ**		35	20	15	
3	**Косми**		90	40	50	2) Селеніе это, какъ и многія другія, заимствую изъ списка А. М. Колюбакина но не могу опредѣлить въ какой части казы Мелазгертъ находится столь значительной населенный пунктъ.
4	**Нурединъ**		70	10	60	
5	**Талахбашъ**		50	15	35	
6	Навси гале [2])		180	120	60	3) Курды рая—Шейхларъ (т. е. принадлежащіе шейху).
7	**Догнукъ**		200	185	15	
8	Каникаръ		50	45	5	4) Небольшое, но весьма зажиточное селеніе.
9	Пеймасіанъ		16	16	—	
10	Гурудженъ		30	30	—	
11	Бахче (Бахченъ)		18	18	—	
12	Мирокъ		10	10	—	
13	Гади		25	25	—	
14	**Хасо** (Хасе)		15	15	—	
15	**Моріанъ**		60	60	—	
16	Кылындаръ		12	12	—	
17	Казъ гель		30	30	—	
18	Алихалханъ		20	20	—	
19	Беюкъ чайкунъ		30	30	—	
20	Мурадъ-бекъ		40	40	—	
21	**Ада**		60	60	—	
22	**Тандуренъ**		120	110[3])	10	
23	Ханоглы		26	4	22	
24	**Айнарходжа** [4])		15	—	15	
25	Хасунанъ		36	36	—	
26	**Каракая**		60	10	50	
27	Павегуланъ		9	9	—	
28	Гайнаджа		10	10	—	
29	Индисъ		13	13	—	

Названіе селеній.	Число домовъ въ 1899 году.			Примѣчанія.
	Всего.	Курдовъ	Армянъ	
Сынджанъ	25	25	—	1) Курды изъ Персіи; агалар Халиль ага
Рустангядуръ	100	90	10	
Гесу	19	19	—	2) Гассанлы, кабиле—Шагенлев
Аліаръ	22	22	—	
Хаджи Юсуфъ	25	25		
Хаджи Боти	30	30	—	
Гонде Аганъ	10	10	—	
Доманъ	10	10	—	
Гутганъ	15	15	—	
Фишіанъ (Фишью)	15	15	—	
Молла али	26	20	6	
Эркетъ [1]	60	60	—	
Тараханъ [2])	90	60	30	
Назенъ	10	10	—	
Чатъ	20	20	—	
Сейво	15	15	—	
Гормоло	10	10	—	
Даукей	10	10	—	
Волекуръ	20	20	—	
Геранлыхъ	25	25	—	
Керсаланъ	10	10	—	
Ханкъ	20	10	10	
Гамышанъ	6	6	-	
Гавресоръ	15	15	—	
Ашде шеханъ	15	15	—	
Автрангъ	10	10	—	
азра	10	10	—	
Думанъ	20	20	—	
Караджанъ (Нахія Гали.)	25	25	—	
Софіанъ (Нахія Гали.)	8	8	—	

№ № по порядку	Названіе селеній		Число домовъ въ 1899 году. Всего	Несторіанъ	Курдовъ	Примѣчанія.
60	**Маметанъ**		18	18	—	*) Нахія Гали цѣликомъ заимствована изъ списковъ А. М. Колюбакина, безъ всякихъ измѣненій. Судя по имѣющимся на картѣ селеніямъ Маметанъ и Молла Бекиръ, она должна лежать въ самой сѣверной части казы.
61	Трхотъ.		30	30	—	
62	Джороканъ.		10	10	—	
63	Курдыканъ.		20	20	—	
64	Галманъ.		13	13	—	1) На картѣ—Туштіанъ.
65	Молла Османъ. . . .		12	12	—	2) Въ томъ числѣ 15 осетинъ.
66	**Молла Бекиръ.** . .		15	15	—	3) Въ томъ числѣ 20 осетинъ.
67	Тикменъ.		10	10	—	
68	Гарокча.		15	15	—	
69	Ташанъ.		9	9	—	
70	Гасперашъ.		20	20	—	
71	Канисни.		20	20	—	
72	Салокей.		10	10	—	
73	Хрбедаре.		8	8	—	
74	Хытыкъ.		10	10	—	
75	Коркоръ.		20	20	—	
76	Кадылъ..		20	20	—	
77	Базырханъ харобе. .		15	15	—	
78	Хазбрашъ.		35	35	—	
79	**Фаядкей.**		15	15	—	
80	**Азо** (Азопъ). . . .		15	15	—	
81	**Султанлу.**		85	70	15	
82	**Клычи.**		20	20	—	
83	Шаро.		16	16	—	
84	**Куштіанъ** [1]. . . .		60	50	10	
85	**Моляла мустафа.** . .		60	50	10	
86	**Ярамышъ.**		35	35[2])	—	
87	**Карали.**		20	20	—	
88	**Бакранъ.**		12	10	2	
89	**Сарыдаутъ.**		30	30[3])	—	

Аширетъ Гассанлы.

№№ по порядку.	Названіе селеній.	Число домовъ въ 1899 году.			Примѣчанія
		Всего.	Курдовъ	Армянъ	
90	**Экмалъ**	10	10	—	¹) На картѣ Ширванъ
91	Магалджухъ	6	6	—	
92	**Казылъ Юсуфъ**	25	25	—	
93	**Агверанъ**	15	15	—	
94	Даміанъ	15	15	—	
95	**Шебу**	40	40	—	
96	**Огузанъ**	10	10	—	
97	Гарагасанъ	20	20	—	
98	Гамедашнъ	16	16	—	
99	Копрехъ	22	22	—	
100	Гомайсенъ	10	10	—	
101	Рожыканъ	20	20	—	
102	Гарадоръ	10	10	—	
103	Алыканъ.	10	10	—	
104	Бастымъ.	8	8	—	
105	Верх. Хеджыхъ. . .	15	15	—	
106	Нижн. Хеджыхъ. .	8	8	—	
107	Далуало.	10	10	—	
108	**Чаушъ**	35	35	—	
109	Храбконъ.	25	25	—	
110	Бызкопанъ.	30	30	—	
111	**Лисоръ**.	43	43	—	
112	**Ширваншейхъ** ¹). .	35	35	—	
113	**Пиньянышъ**.	30	30	—	
114	Султанмудъ.	100	100	—	
115	Сипенъ	15	15	—	
116	**Ряшанъ** (Ряшканъ)	21	21	—	
117	Фишо	15	15	—	
118	Ашуръ	20	20	—	
119	Харабкорикъ	15	15	—	

АШИРЕТЪ ГАСГАНАЛЫ.

№№ по порядку	Названіе селеній.	Число домовъ въ 1899 году.			Примѣчанія.
		Всего.	Армянъ	Курдовъ	
120	**Мармосъ**	70	40	30	
121	Хошіанъ	26	26	—	
122	Мазрукъ	10	10	—	
123	Корунъ	10	10	—	
124	Кесанъ	10	10	—	
125	Тозикъ	8	8	—	
126	Кошчая	15	15	—	
127	Будахъ	30	30	—	
128	Бобія	30	30	—	
129	Ханикегъ	21	21	—	
130	Магалгяуръ	13	13	—	
131	Алинулакъ	13	13	—	
132	Мазра	20	20	—	
133	Гомааганъ				
134	Гамазраси	30	30	—	
135	Мергефало				
136	Доглакъ	10	10	—	
137	Куруджехъ	12	12	—	
138	Езъ Хабинъ	11	11	—	
139	Камышлу	5	5	—	
140	Сегеранъ	10	10	—	
141	Еникей	6	6	—	
142	Шатраниръ	20	20	—	
143	Дхикъ	8	8	—	
144	Карагезъ	6	6	—	
145	Тило	5	5	—	
146	Пастемъ	7	7	—	
147	Чартыканъ	6	6	—	
148	Како	7	7	—	
149	Чорованъ	7	7	—	
	ИТОГО . . .	4212	3642	570	

Или – 13% армянъ и 87% мусульманъ.

Обѣ казы лежатъ по сосѣдству и не имѣютъ между собою рѣзко обозначенныхъ естественныхъ границъ. Мелазгертское плато переходитъ непосредственно въ плато Буланыха, почему и не трудно селенія, принадлежащія къ одной казѣ, отнести къ сосѣдней, и наоборотъ. Изъ 52 селеній Буланыха розыскано мѣстоположеніе—32, а изъ 149 сел. Мелазгерта только 37. Цифры эти сами собой опредѣляютъ насколько не полно изслѣдована эта послѣдняя каза. Въ Буланыхѣ преобладаетъ армянское населеніе (63%), а въ Мелазгертѣ еще въ большей степени—курдское (85%). Цифровыя данныя о населеніи требуютъ еще болѣе детальной повѣрки, въ особенности въ казѣ Мелазгертъ, сѣверная граница которой опредѣлена лишь схематически; она имѣетъ, по всей вѣроятности, весьма неправильное очертаніе, такъ какъ сѣверная часть Мелазгертской казы, въ видѣ клина, глубоко вдается въ предѣлы Эрзерумскаго вилаета и захватываетъ собою восточную часть степи Каразы—районъ, въ которомъ авторитетъ турецкой администраціи имѣетъ весьма слабое значеніе; здѣсь совершенно нѣтъ армянскаго населенія и область эта, населенная довольно злостными курдами, не смотря на близость свою къ русско-турецкой границѣ, и до сихъ поръ остается еще неизслѣдованною.

Въ казѣ Буланыхъ—много хорошихъ пахотныхъ земель и она принадлежитъ также къ числу богатыхъ хлѣбныхъ районовъ. Въ казѣ Мелазгертъ—пахотныхъ земель меньше, и скотоводство занимаетъ въ ней болѣе видное мѣсто, нежели земледѣліе.

Цифровыя данныя о курдахъ аширета Гассананлы не полны; селенія, въ которыхъ живутъ курды того-же аширета, существуютъ и въ предѣлахъ казы Буланыхъ, но за недостаткомъ свѣдѣній въ прилагаемомъ спискѣ они не отмѣчены. Гассананлы довольно многочисленный аширетъ, формирующій пять полковъ гамидіе. Въ Мелазгертѣ намѣчены штабы полковъ №№ 27 и 28; въ Буланыхѣ (сел. Копъ)—№ 30; въ сосѣдней казѣ, Эрзерумскаго вилаета, Хнысъ—№№ 26 и 29.

Каза Варто.

Для казы Варто привожу, безъ всякихъ измѣненій, списокъ населенныхъ пунктовъ, сообщенный А. М. Колюбакинымъ, заимствуя таковой изъ тома I-го, части 1-й, стр. 285 его «Матеріаловъ для военно-статистическаго обозрѣнія Азіятской Турціи». Но въ общей таблицѣ «населенія Битлисскаго вилаета» проставляю нѣсколько большія цифры, и общій итогъ—1753 дворовъ этой казы увеличиваю, примѣрно, до 2000 дворовъ. Дѣлаю такую надбавку: во первыхъ, въ виду того, что желаю ввести въ расчетъ нѣкоторый приростъ населенія, вообще; а затѣмъ, въ бытность мою въ этой казѣ въ 1899 году, мнѣ хотя и не удалось добыть полнаго списка ея населенныхъ пунктовъ, но нѣкоторыя селенія все таки мною были замѣчены; эти замѣтки указываютъ между прочимъ на то, что населеніе, напримѣръ, Гемгема (административнаго пункта казы) возросло съ 85 дворовъ до 150; Холофана—съ 7 до 22; Чалбугора—съ 70 до 100; Харабаякуба—съ 3 до 15 и еще нѣкоторыхъ другихъ. Въ общемъ, полагаю, что сдѣланная мною надбавка дастъ цифры болѣе подходящія къ дѣйствительности.

№№ по порядку.	Названіе селеній. Селенія, обозначенныя на 15 в. картѣ, напечатаны жирнымъ шрифтомъ.		Число домовъ въ 1899 году. Всего.	Армянъ	Курдовъ	Кавказ горцевъ.	Примѣчанія.
1	**Гемгемъ**[1])	НАХІЯ ГЕМГЕМЪ.	83	15	70	—	[1]) Административный пунктъ казы, нѣсколько лавокъ, не большой базаръ
2	Инахъ		22	—	22	—	
3	Леглекъ		24	—	24	—	
4	Хырхрутъ		18	—	18	—	
5	**Холофанъ**		7	—	7	—	
6	Гестемертъ		7	—	7	—	
7	**Хошенъ**		16	—	16	—	
8	Гулюкнеръ		19		19		
9	Говикъ		6		6	—	
10	**Гащи**		9	—	9		
11	Мергемычъ		22	—	22		

Названіе селеній.		Число домовъ въ 1899 году.				Примѣчанія.
		Всего.	Армянъ	Курдовъ	Кавказ. горцевъ	
Чалбугоръ	Нахія Чалбугоръ.	70	—		70	2) Чеченцы и лезгины, послѣднихъ больше.
Тепекей		50	—	—	50	
Айнанъ		18	—	—	18	3) сел Селиканъ въ административномъ отношеніи входитъ въ составъ казы Мушъ.
Зеренгъ (Зрыкъ)		45	—	—	45	
Дыбъ дагъ						
Гундеримъ	Нахія Гундер.	200	200	—	—	
Басканъ		75	75	—	—	
Доданъ		45	45	—	—	
Салаганъ (Селиганъ).		33	30	3	—	
Татанъ	НАХІЯ ХАРМАКЪ.	24	—	24	—	Курды Кизилбаши и отчасти мусульмане принадлежатъ главнымъ образомъ, аппарату Хармаки.
Карагведжъ		15	—	15	—	
Чахолыкъ		9	—	9	—	
Комъ Хошунъ		2	—	2	—	
Чорсанъ		15	—	15	—	
Боданъ (Богданъ)		21	—	21	—	
Амеранъ		24	5	19	—	
Менгель		8	—	8	—	
Хуарыкъ		8	—	8	—	
Джюверакъ ?)		3	—	3	—	
Хашъ-хошъ ?)		7	—	7	—	
Шаманъ		8	—	8	—	
Софіанъ		12	—	12	—	
Рокосанъ		20	—	20	—	
Мусканъ		14	—	14	—	
Кузикъ		10	—	10	—	
Джанъ серпнъ		13	—	13	—	
Берх. Устуканъ		11	—	11	—	
Нижи Устуканъ		13	—	13	—	
Зенгеланъ		27	—	27	—	

№№ по порядку.	Названіе селеній.		Число домовъ въ 1899 г. Всего.	Армянъ	Курдовъ	Кавказ. горцевъ	Примѣчанія.
41	Діадинъ	НАХІЯКАЛОДЖУХЪ	45	—	45	—	Курды-мусульмане частью аширета Джебланы, частью рая.
42	Холанъ (Хуланъ)		22	—	22	—	
43	Верхн. Хаджибекъ		7	—	7	—	
44	Нижн. Хаджибекъ		16	—	16	—	
45	Керашенъ		44	—	44	—	
46	Дораба		12	—	12	—	
47	Хабибанъ		32	—	32	—	
48	Султанъ шенъ		19	—	19	—	
49	Геврырашъ		18	—	18	—	
50	Кемсоръ		25	—	25	—	
51	Верх. Алагезъ		19	—	19	—	
52	Нижн. Алагезъ		13	—	13	—	
53	Каладжухъ(Карасджахъ)		15	—	15	—	
54	Анеръ		41	16	25	—	
55	Гаргонкомеръ		17	—	17	—	
56	Карасендъ		11	—	11	—	
57	Шейхпыръ		9	—	9	—	
58	Харабаякубъ (Херба хубъ.)		3	—	3	—	
59	Дарьи		32	4	28	—	
60	Шехъ биръ		25	—	25	—	
	Селенія казы Варто, о принадлежности которыхъ къ одной изъ указанныхъ нахій свѣдѣній не имѣется.						
61	Верхній Ханзуренъ		19	—	19	—	
62	Нижній Ханзурекъ		15	—	15	—	
63	Амаси		15	—	15	—	
64	Шипъ		11	—	11	—	
65	Иненду		20	—	20	—	
66	Тарехысекъ		9	—	9	—	
67	Дерыкъ		7	—	7	—	

Названіе селеній.	Число домовъ въ 1899 году.				Примѣчанія.
	Всего.	Армянъ	Курдовъ	Кавказ. горцевъ	
Аврезъ	8	—	8	—	
Балчыхъ (?)	?	—	?	—	
Бадшейхъ	?	—	?	—	
Бамухъ (?)	15	—	15	—	
Мзуранъ (?)	10	—	10	—	
Башкаръ (?)	7	—	7	—	
Испаи (?)	6	—	6	—	
Бево	?	—	?	—	
Бизиджа	27	—	27	—	
Шейтанлу	?	—	?	—	
Бевинъ	?	—	?	—	
Башкей	?	—	?	—	
ИТОГО . .	1753	390	1180	183	

Или 20% армянъ и 80% мусульманъ.

Какъ уже сказано было раньше, этотъ итогъ я нѣсколько увеиваю (на 110 дворовъ армянъ и на 147 дворовъ курдовъ) и въ щей вѣдомости населенія Битлисскаго вилаета (см. стр. 220 Географическаго очерка), численность населенія казы Варто принимаю рав- 2000 дворамъ. Замѣчу, между прочимъ, сдѣланную мною ошибку: названной вѣдомости, 183 показанныхъ здѣсь двора кавказскихъ цевъ я неправильно включилъ въ общее число дворовъ курдовъ. особаго вліянія на дальнѣйшія расчеты населенія Битлисскаго аета эта ошибка оказать не можетъ.

Казу Варто я пересѣкъ лишь по одной линіи—тропѣ, идущей вершины Бингель-дага, мимо селенія Халофанъ, къ Гемгему. Съ шины хребта надъ селеніемъ Халофанъ можно было хорошо обозъ широкую долину рѣчки Гемгемъ-су и сѣверный склонъ хребта варди дагъ, а на дальнемъ горизонтѣ—высокій зубчатый массивъ

главнаго Тавра, разграничивающій казы Генчъ и Кульпъ (стр. 58 и 59 Географическаго очерка).

Въ предѣлахъ казы Варто скотоводство (овцеводство) занимаетъ болѣе видное мѣсто, чѣмъ земледѣліе. Населеніе, въ общемъ, не отличается большими достатками. Курды аширета Джебранлы болѣе зажиточны; они формируютъ полки гамидіе №№ 31 и 33, штабъ квартиры конхъ намѣчены въ сел. Гемгемъ. Курды аширета Хармакли, главнымъ образомъ—Кизилбаши, отбываютъ воинскую повинность на общемъ основаніи, но весьма не охотно; живутъ бѣдно и очень грязно.

Затѣмъ, считаю необходимымъ добавить, что на пройденномъ мною маршрутѣ значатся еще слѣдующія селенія: Чурникъ, Хиндзоръ и Якманъ. За достовѣрность таковыхъ могу поручиться, почему на 15-ти верстной картѣ они мною и нанесены. Отчего ихъ нѣтъ въ выше приведенномъ спискѣ, хорошо объяснить не могу. Въ этомъ послѣднемъ имѣется нѣсколько селеній со знакомъ вопроса (?). Можетъ быть, въ числѣ таковыхъ есть и названныя мною селенія, но только подъ другими именами. Селенія съ двойными названіями (турецкими и армянскими или армянскими и курдскими) нерѣдко встрѣчаются и въ другихъ казахъ. Кромѣ того, въ предѣлахъ казы Варто на 15-ти верстной картѣ значатся еще слѣдующія селенія (они заимствованы съ 5-ти верстной карты); Джинарнъ, Аскуръ, Хоренъ, Хаму, Чалекъ, Хархамзанъ, Чатахъ, Холаръ, Боглу, Котанъ, Невикъ, Гяурханъ, Тагверанъ и Карапунаръ. Отсутствіе таковыхъ въ выше приведенномъ спискѣ можно объяснить или невѣрностью нанесенныхъ мною границъ казы Варто, предполагая что я могъ захватить нѣкоторый районъ сосѣднихъ казъ, или же—неточностью самыхъ названій, или-же, наконецъ, неполнотою самаго списка.

Каза Сасунъ.

Списка населенныхъ пунктовъ казы Сасунъ мнѣ составить не удалось, и для подведенія общаго итога населенія санджака Мушъ, я не располагаю для казы Сасунъ такими же данными, какія приведены

мною для остальныхъ 4-хъ казъ этого санджака. Общее число жителей бывшей Сасунской области V. Cuinet опредѣляетъ слѣдующими цифрами: мусульманъ—10370, армянъ—8389, коптовъ (?)—372 и іезидовъ—970, а всего—20101 человѣкъ. Но каза Сасунъ въ настоящее время охватываетъ собою районъ, принадлежавшій лѣтъ 10 тому назадъ двумъ казамъ—собственно Сасуну и казѣ Хазо, входившей прежде въ составъ мутесарифатства Схеерта. Прежде каймакамъ казы Сасунъ жилъ въ селеніи Хаскей—въ 15-ти верстахъ къ югу отъ Муша; а теперь онъ живетъ въ сел. Хозо (на р. Арзенъ-су)—административномъ пунктѣ бывшей казы Хозо. По книгѣ V. Cuinet о населеніи этой казы (Хазо) можно судить лишь по догадкамъ, такъ какъ, болѣе или менѣе, подробнаго, на равнѣ съ другими казами, описанія ея не имѣется. Но если изъ общаго итога 100742, населенія Схеертскаго санджака (Т. II стр. 597) вычесть численность населенія казъ Схеерта, Рыдвана, Аро, Харзана, Ширвана и Бервари, то въ остаткѣ получится 10000 человѣкъ, т. е., должно быть, именно то число, которое должно опредѣлять численность населенія казы Хазо. Суммируя теперь численность населенія бывшихъ казъ—Сасуна и Хозо, и допуская, что въ послѣдней казѣ населеніе наполовину курдское, а наполовину армянское, получимъ для теперешней казы Сасунъ такой итогъ.

		Общее число жителей.	Мусульманъ.	Армянъ.	Коптовъ.	Іезидовъ.
Бывшая каза	Сасунъ	20101	10370	8389	372	970
„ „	Хозо	10000	5000	5000	„	„
Въ теперешней казѣ Сасунъ (Хозо)	Всего.	30101	15370	13389	372	970

Несомнѣнно, что это число имѣетъ лишь приблизительную точность. Уже одно допущеніе въ числѣ 10000 человѣкъ населенія Хозо—половины курдовъ и половины армянъ совершенно произвольно; но для подведенія хоть какого нибудь итога, за неимѣніемъ другихъ данныхъ, приходится остановиться хотя бы на предположеніи. Затѣмъ, допуская, что къ 1899 году населеніе обѣихъ казъ нѣсколько возра-

сло, увеличу общій итогъ на 10% и получу слѣдующія цифры, опредѣляющія приблизительно теперешній составъ населенія казы Сасунъ; ограничусь однѣми сотнями. Всего—33100 человѣкъ; изъ нихъ мусульманъ—16900, армянъ 14700, коптовъ—400 и іезидовъ 1100. Для включенія этихъ цифръ въ общій итогъ населенія Мушскаго санджака, необходимо сдѣлать переходъ отъ числа жителей—къ числу домовъ, потому что населеніе первыхъ четырехъ казъ санджака Мушъ выражено въ числѣ дворовъ. Принимая среднюю величину двора въ 8 душъ, получу въ теперешней казѣ Сасунъ слѣдующее число дворовъ: курдовъ 2100, армянъ—1840, коптовъ—50 и іезидовъ—140. Допуская, наконецъ, что около 140 дворовъ армянъ частью выселились изъ Сасуна, частью были истреблены во время Сасунскихъ смутъ 1894 года, получимъ теперешнее населеніе казы Сасунъ въ круглыхъ цифрахъ равнымъ 4000 дворамъ. Это число и ставлю въ общую вѣдомость населенія Мушскаго санджака.

Мнѣ не удалось побывать въ самомъ Сасунѣ, хотя я неоднократно пытался проникнуть въ эту горную и малодоступную страну, въ которой розыгрались столь извѣстныя Сасунскія событія. Скажу, между прочимъ, нѣсколько словъ объ одной изъ такихъ попытокъ.

Осенью 1899 года я, совмѣстно съ нѣмецкимъ археологомъ докторомъ В. Белькомъ, рѣшили во что-бы то ни стало посѣтить центральную часть Сасунской казы и хоть слегка познакомиться съ этимъ дикимъ райономъ Тавра. Исходнымъ пунктомъ нашего путешествія, мы избрали селеніе Сркетъ, въ юго-восточной части Мушской равнины. Отсутствіе сколько нибудь удовлетворительныхъ картъ и совершенное незнаніе этой области, которую мы намѣревались пересѣчь, не позволяло намъ заранѣе опредѣлить, болѣе или менѣе, точно желаемый маршрутъ. Заручившись разрѣшеніемъ турецкихъ властей и солиднымъ конвоемъ въ числѣ 15 человѣкъ сувари (драгунъ) при офицерѣ, мы рѣшили только, что проѣдемъ прямо въ административный центръ Сасуна, т. е. проѣдемъ къ тому селенію, гдѣ имѣетъ жительство каймакамъ,, а затѣмъ оттуда направимся въ Фаркинъ (Міафаркинъ, еще иначе — Сильванъ) и, на обратномъ пути, пересѣчемъ хре-

бетъ Тавра гдѣ нибудь западнѣе меридіана Муша. Избирая такой маршрутъ, мы были увѣрены, что захватимъ порядочную часть Сасунской казы и, можетъ быть, пересѣчемъ ее даже дважды. Но разсчеты наши оказались ошибочными. Съ перваго же дня поѣздки начали обнаруживаться какія то непонятныя для насъ недоразумѣнія. Изъ разспросовъ мѣстныхъ жителей и проводниковъ (сопровождавшій насъ офицеръ и 15 сувари ѣхали въ Сасунъ также впервые и дороги не знали), мы никакъ не могли уяснить себѣ главнаго: имѣется ли въ Сасунѣ каймакамъ или же таковаго не имѣется. Одни говорили что въ этой казѣ каймакама нѣтъ, другіе, напротивъ, утверждали, что есть. Между тѣмъ, направленіе нашего пути, съ перваго же дня поѣздки, указывало на то, что Сасунскую казу мы будто-бы обходили съ востока. На второй день, послѣ крайне утомительнаго перехода, по головоломнымъ тропинкамъ, поздно вечеромъ, мы подошли къ сел. Тингертъ, лежащему у сѣверной подошвы горы Малато-дагъ. Желая окончательно выяснить дальнѣйшее направленіе нашего маршрута, мы дѣятельно принялись за разспросы. И намъ вскорѣ пришлось убѣдиться въ томъ, что каймакамъ Сасуна имѣетъ свою резиденцію въ сел. Хозо (административномъ пунктѣ казы того-же имени), гдѣ то къ югу отъ горы Малато, и что, продолжая нашъ маршрутъ, собственно Сасуна мы и не увидимъ. Теперь стало понятнымъ, что лица, утверждавшія и отрицавшія существованіе каймакама въ Сасунѣ, были одинаковы правы; онъ былъ на лицо, но, въ виду сліянія казъ Сасуна и Хозо, имѣлъ мѣстожительство въ предѣлахъ послѣдней казы.*) Обнаруженную ошибку исправить было трудно. Сопровождавшій насъ офицеръ, наотрѣзъ отказался отъ измѣненія маршрута, утверждая, что онъ получилъ категорическое приказаніе начальства — сопровождать насъ до селенія, въ которомъ живетъ каймакамъ Сасуна, а оттуда въ Фаркинъ, гдѣ данное ему порученіе и будетъ закончено. Пришлось

*) Такимъ образомъ, о соединеніи этихъ казъ мы узнали слишкомъ поздно; а турецкія власти конечно, не особенно заботились о томъ, чтобы заблаговременно вывести насъ изъ подобнаго заблужденія

покориться и на слѣдующій день продолжать путь къ сел. Хозо. Я скоро примирился съ этимъ, вполнѣ неожиданнымъ для насъ недоразумѣніемъ потому, что для меня одинаково былъ интересенъ районъ и къ югу отъ вершины Малато, которую я неоднократно видѣлъ, со стороны казы Харзанъ, при своихъ разъѣздахъ, въ теченіе лѣта 1899 года, между Схеертомъ и Рыдваномъ.

На ночлегѣ въ селеніи Тингертъ, намъ пришлось познакомиться съ довольно интересными фактами, рисующими положеніе армянскаго населенія въ такихъ дикихъ районахъ Тавра, гдѣ преобладаютъ курды, и гдѣ послѣдніе еще не вполнѣ подчинены вѣдѣнію турецкой администраціи. Разговоръ съ хозяиномъ дома, въ которомъ намъ пришлось ночевать, и съ нѣкоторыми сельчанами былъ для насъ настолько поучителенъ, что я считаю вполнѣ умѣстнымъ привести здѣсь нѣкоторыя изъ него выдержки. Прежде всего мы поинтересовались узнать—къ какой собственно казѣ принадлежитъ селеніе Тингертъ—къ Хозо или къ Сасуну (въ прежнихъ его границахъ).? Собравшаяся возлѣ насъ въ саклѣ группа армянъ положительно не могла отвѣтить на этотъ вопросъ сколько нибудь опредѣленно: одни говорили, что вся область, лежащая въ верховьяхъ рѣки Тингертъ-су, принадлежитъ къ санджаку Схеертъ, другіе отрицали это, утверждая, что область эта принадлежитъ Мушу; а хозяинъ рѣшительно заявилъ, что селеніе Тингертъ лежитъ въ предѣлахъ Діарбекирскаго вилаета. Выбравъ изъ присутствующихъ болѣе разговорчиваго и сообразительнаго, мы обратились къ нему съ такимъ вопросомъ:

—Хорошо! положимъ у Васъ угнали скотъ, къ кому Вы пойдете съ жалобой?

„Скота нашего здѣсь никто не тронетъ," спокойно отвѣчалъ спрошенный; „Али-ага этого никому не позволитъ!"

—Кто же это Али-ага?

„Али-ага? Али-ага—курдскій бей! у него здѣсь нѣсколько селеній."

—А кому же Вы платите ашаръ?

„Ашаръ?.. Какой ашаръ? никакого ашара мы не знаемъ. Мы па-

емъ на землѣ Али-ага; половину даемъ ему, половину — себѣ. Онъ и скотъ даетъ тому, у кого своего не имѣется."

—Ну, а три—четыре года тому назадъ, вовремя армянскихъ зпорядковъ, много людей было у Васъ убито?.. много Вы потеряли скота?

„У насъ здѣсь ничего не было... да Али ага и не позволилъ бы..."

Переводчикъ былъ съ нами плохой и поэтому приходилось ограничиваться лишь самыми несложными вопросами. Желая знать болѣе подробно о селеніяхъ Али аги, мы хотѣли узнать—какія еще селенія, кромѣ Тингерта, принадлежатъ этому курду. Хозяинъ дома скороговоркой началъ перечислять ихъ, а докторъ Белькъ переспрашивалъ каждое изъ нихъ, давая мнѣ возможность, незамѣтнымъ образомъ, записать названія этихъ селеній. Но хозяинъ дома весьма скоро сообразилъ въ чемъ дѣло и на 5-мъ 6-мъ селеніи остановился, заявивъ, что дальше перечислять ихъ не будетъ потому, что видитъ какъ я записываю эти селенія. На это докторъ Белькъ весьма резонно отвѣтилъ ему: что тамъ пишетъ теперь мой товарищъ я не знаю; но мы записываемъ все что, насъ интересуетъ; мы и пріѣхали сюда съ тѣмъ, чтобы знать—кто здѣсь живетъ? Какъ живетъ?.. и проч.; и что, наконецъ, онъ, Белькъ, самъ желаетъ записать всѣ тѣ селенія, которыя лежатъ здѣсь въ окрестности. На это хозяинъ дома отрѣзалъ ему котегорическимъ вопросомъ. „А какая намъ будетъ съ того польза, если Вы напишете наши селенія"? Отвѣчать на такой вопросъ было, конечно, трудно, Невольно вызванный у насъ взрывъ смѣха перемѣшался съ нѣкоторымъ возбужденнымъ состояніемъ присутствующихъ. Начались высказываться опасенія, что если Али-ага узнаетъ объ этомъ, то—что тогда? Разговоръ клонился къ окончанію... и нѣкоторые изъ сельчанъ, опасаясь присутствовать при такомъ преступномъ дѣлѣ, какъ опросъ объ окрестныхъ селеніяхъ, даже покинули саклю. Къ тому же было уже довольно поздно—около 10 часовъ вечера. Но совершенно неожиданно для насъ въ числѣ присутствовавшихъ оказался какой то родячій торговецъ мелкимъ мануфактурнымъ товаромъ, который онъ развозилъ для продажи, по разбросаннымъ въ горахъ селеніямъ. Онъ на-

чаль объяснять хозяину дома, что въ нашихъ разпросахъ нѣтъ ничего предосудительнаго; что мы путешественники и, просто, хотимъ знать кое-что о странѣ, по которой проѣзжаемъ. Что мы не правительственные чиновники, а иностранцы—европейцы, напишемъ о своемъ путешествіи цѣлую книгу, напишимъ что нибудь и о Тингертѣ и о другихъ селеніяхъ. Послѣ нѣкотораго пререканія между нами, дѣло кончилось тѣмъ, что хозяинъ сакли предложилъ ему свое мѣсто отвѣтчика—«если хочешъ, разсказывай и отвѣчай, что знаешь, а я здѣсь буду не причемъ». Торговецъ, видимо, рѣшившій на дѣлѣ доказать правоту своихъ разсужденій, занялъ мѣсто хозяина и Белькъ, вооружившись карандашемъ и своей записной книжкой, приступилъ къ самымъ подробнымъ разспросамъ.—У входныхъ дверей, на всякій случай, былъ поставленъ кто-то за часового, чтобы своевременно предупредить о приходѣ кого-либо изъ курдовъ или заптіевъ. Послѣднихъ Белькъ на опасался потому, что официально пользовался правомъ какихъ ему угодно разспросовъ; (*) но присутствіе курдовъ Али-аги, для хозяевъ сакли, несомнѣнно, въ данный моментъ, могло бы имѣть плохія послѣдствія. Сперва намъ хотѣлось выяснить—куда впадаетъ рѣчка, начинавшаяся у сел. Тингерта. Но это оказалось темой слишкомъ сложной; мы вскорѣ запутались въ цѣлой системѣ другихъ притоковъ Батманъ-су и рѣшили, что на слѣдующій день пойдемъ по теченію р. Тингертъ-су и прослѣдимъ куда она впадаетъ. Затѣмъ, коекакъ удалось объяснить, что намъ желательно знать по порядку всѣ селенія, лежащія на правой сторонѣ этой рѣчки и затѣмъ—на лѣвой ея сторонѣ. Торговецъ понялъ это и началъ перечень селеній. Вотъ записанныя нами названія.

(*) Здѣсь кстати могу замѣтить, что разрѣшеніе для научной поѣздки доктора Белька было испрошено у Султана самимъ Императоромъ Вильгельмомъ II, который ассигновалъ на сей предметъ изъ своихъ собственныхъ средствъ 15000 марокъ, въ видѣ прибавки къ той суммѣ (около 30000 марокъ), которая была собрана частью по подпискѣ, частью пожертвована извѣстнымъ нѣмецкимъ ученымъ профессоромъ Вирховымъ.

Названіе селеній.	Національность жителей	№№ по порядку.	Названіе селеній.	Національность жителей.
Селенія, лежащія на правой сторонѣ Тингертъ су				
Тингертъ	Армяне	28	Шиноцурикъ	Армяне
Арведостъ	?	29	Белоокъ	„
Гангринкъ	Курды.	30	Дархана	?
Решникъ	Курды.	31	Терукъ	Армяне
Гедегицъ	Курды.	32	Хорунукесъ	„
Шудфаринкъ	Армяне	33	Кетшеринкъ	„
Гортеръ	Армяне	34	Миктянкъ	„
Вартаносъ	„	35	Ташбедрикъ	„
Шасопи	Курд. и Ар.	36	Пшанкъ	„
Шашертъ	Курды.	37	Мариста	„
Манишкудъ	Курды.			
Гашкишинкъ	Курды.		Селенія, лежащія на лѣвой сторонѣ рѣчки Тингертъ-су	
Магринкъ	Армяне	38	Реганкъ	Курды.
Ардзвекъ	Армяне	39	Пишникъ	Армяне
Мыдрыбанкъ	Курд. и Ар.	40	Гизи (Физи?)	Ар. и Курд.
Джаскракъ	Курд. и Ар.	41	Ихтзанкъ	Ар. и Курд.
Бозеканъ	Курды.	42	Гозшенъ	Армяне
Кебаскертъ	Курды.	43	Арихчиманъ	Ар. и Курд.
Кашкіекъ	Курды.	44	Цорашби	Ар. и Курд.
Бви	Курд. и Ар.	45	Комердеръ	Армяне
Джемеланъ	Курды.	46	Ашво	Ар. и Курд.
Джершникъ	Армяне	47	Вишнекъ	Курды.
Мишкахъ	Армяне	48	Далироръ	Ар. и Курд.
Тельхаръ	Армяне	49	Хаштъ	Ар. и Курд.
Ишуницъ	Армяне	50	Херутхъ	Армяне
Коумкъ (Комкъ)	Армяне	51	Горафъ	Ар. и Аурд
Фарукъ	„	52	Джагушкъ	Ар и Курд.

№№ по порядку.	Названіе селеній.	Національность жителей.	№№ по порядку,	Названіе селеній.	Національность жителей.
53	Хатеми	Ар. и Курд.	70	Меширтанъ	Курды.
54	Бадармутъ	Ар. и Курд.	71	Баштиримъ чахамъ . . .	Курды.
55	Даганеръ	Курды.		Селенія, записанныя въ предѣлахъ той-же казы.	
56	Кабильджосъ	Ар. и Курд.			
57	Натаха	Армяне	72	Келясне	Курды.
58	Хоакъ	Ар. и Курд.	73	Тимокъ	Курды.
59	Гошъ	Ар. и Курд.	74	Папура	Армяне
60	Шербахъ	Курды.	75	Гайгамо	?
61	Шатъ	Курды.	76	Мапеикъ	?
62	Айграсъ	Курды.	77	Мезиршалкъ	Курды.
63	Манеранъ	Курды.	78	Дорагюзанъ	Курды.
64	Папуръ	Курды.	79	Зершакеуттъ	Курды
65	Манчекъ	Курды.	80	Гондески	Курды.
66	Тамункъ	Курды.	81	Кялори	?
67	Норшенъ	Армяне	82	Хозо . . . —	Кур. и Ар.
68	Шейханъ	Курды.			
69	Хергинмо	Курды.			

Послѣ окончанія этой записи, торговецъ, по нашей просьбѣ, для для повѣрки, повторилъ еще разъ всѣ селенія по порядку и повторилъ вполнѣ безошибочно. Несомнѣнно, что по его ремеслу весь бассейнъ рѣчки Тингертъ-су былъ ему подробно и хорошо извѣстенъ. Когда это было сдѣлано, рѣшили продолжать распросы далѣе и записать въ каждомъ селеніи приблизительное число дворовъ. Но тутъ на нашего собѣсѣдника вдругъ напала какая то робость: — «А что если, въ самомъ дѣлѣ, завтра кто нибудь донесетъ на меня Али-агѣ? . . Что тогда? . . . Нѣтъ, я уже Вамъ много разсказалъ! . . Теперь раз-

скажите Вы, — что дѣлается на бѣломъ свѣтѣ?“ Этотъ вопросъ положилъ конецъ нашему разговору: въ саклѣ вдругъ засуетились; появились какіе то два курда. Послѣ нѣкоторой паузы всѣ стали расходиться.

На слѣдующій день мы двинулись по теченію р. Тингертъ-су, обошли Малато-дагъ съ запада и, не доходя селенія Кабильджоса, встрѣтили Сасунскаго каймакама. Онъ шелъ изъ селенія Хозо въ сопровожденіи цѣлаго белюка (роты) солдатъ, для сбора ашара съ Сасунской казы. Была минута, когда мы уже готовы были присоединиться къ каравану каймакама съ тѣмъ, чтобы направиться въ Сасунъ, но это удаляло насъ отъ Фаркина и затрудняло въ обратномъ конвоѣ. Мы продолжали путь дальше. Кстати два слова о селеніи Кабильджосъ. Я былъ пораженъ размѣрами и живописнымъ положеніемъ этого селенія. Оно лежитъ верстахъ въ 15 къ югу отъ г. Малато. Послѣ цѣлаго ряда небольшихъ поселковъ, вдругъ, среди обширной горной котловины, ограниченной съ трехъ сторонъ отвѣсными скалами до 500—600 футъ высоты—огромное селеніе въ 250—300 дворовъ, утопающихъ въ зелени садовъ, расположенныхъ на горныхъ террасахъ и пересѣченныхъ сплошь массою оросительныхъ канавъ.

САНДЖАКИ СХЕЕРТЪ и ГЕНЧЪ.

Для опредѣленія численности населенія первыхъ двухъ санджаковъ Битлисскаго вилаета, я располагалъ, болѣе или менѣе, подробными статистическими данными А. М. Колюбакина, замѣтками М. А. Пржевальскаго и, наконецъ, моими личными, довольно продолжительными, изслѣдованіями обоихъ санджаковъ. Но для опредѣленія численности населенія санджаковъ Схеертъ и Генчъ въ моемъ распоряженіи имѣются только данныя (V. Cuinet) и сальнаме.

САНДЖАКЪ СХЕРТЪ.

Общее число селеній Схеертскаго санджака, по (Cuinet) и по даннымъ сальмане, почти одинаково—646 и 669 селеній. Но разница, въ числѣ селеній каждой казы въ отдѣльности довольно значительная, такъ напримѣръ:

	По (Cuinet).	по Сальнаме.
Каза Ширванъ	270 селеній	150 селеній
„ Эру (Ерo Аро)	61 „	205 „
„ Харзанъ	249	182 „

Разница эта, какъ я уже замѣтилъ раньше, можетъ быть объяснена отчасти измѣненіемъ границъ казъ, входящихъ въ составъ Схеертскаго санджака. Къ тому же, по даннымъ V. Cuinet, въ концѣ 1880 годовъ, санджакъ Схеертъ состоялъ изъ 7-ми казъ: Меркезъ казы, Рыдвана, Ширвана, Эру, Харзана, Бервари и Хозо. Но къ 1899 г. изъ этихъ семи казъ образовано только пять: каза Рыдванъ вошла въ видѣ нахіи въ казу Харзанъ, а Хозо соединена съ казой Сасунъ.

Замѣчу, что по офиціальнымъ даннымъ сальмане 1887 года (см. статистическія таблицы А. Гиніуса), въ санджакѣ Схеертъ числилось 82,418 человѣкъ одного мужскаго населенія. Слѣдовательно, принимая въ расчетъ женщинъ, придется допустить, что къ концу 1880 годовъ, къ каковому времени относятся и данныя V. Cuinet, общее число жителей этого санджака должно было-бы выразиться цифрою, примѣрно, въ 160,000 жителей. Между тѣмъ, по даннымъ V. Cuinet, населеніе санджака Схеертъ опредѣляется только въ 100772 человѣка. Почему онъ нашелъ необходимымъ уменьшить офиціальныя данныя—мнѣ неизвѣстно. Но, несомнѣнно, у него имѣлись для сего какія нибудь основанія. Въ виду этого, я беру данныя V. Cuinet цѣликомъ и пытаюсь измѣнить ихъ лишь въ томъ отношеніи, что ввожу 10% надбавку, дабы хотя сколько нибудь приблизить эти данныя къ 1899 году, принимая въ расчетъ извѣстный приростъ населенія. Замѣчу, что мой итогъ—99816 (см. общую таблицу, стр. 222) численности населенія санджака Схеертъ, несмотря на 10% надбавку, всетаки меньше итога 100772 V. Cuinet, это произошло отъ выключенія изъ санджака Схеертъ казы Хозо, вошедшей въ составъ казы Сасунъ (Мушскаго санджака).

Списка населенныхъ пунктовъ въ казахъ санджака Схеертъ привести не могу. Во время моихъ разъѣздовъ въ 1897 и 1899 году, мнѣ удалось записать лишь небольшое число селеній. Для будущихъ

статистическо—географическихъ работъ эти данныя могутъ пригодиться, поэтому, я и помѣщаю здѣсь нѣкоторыя выдержки изъ моихъ дорожныхъ замѣтокъ.

Списокъ селеній нахіи Тавликъ, состарляющей часть казы Схеертъ

№№ по порядку.	Названіе селеній.	Число дровъ.	Примѣчанія	№№ по порядку.	Названіе селеній.	Число дровъ.	Примѣчанія
1	Тавликъ	16	Курды.	11	Биши	10	Курды.
2	Тель (Тиль)	25	Ар и Курд.	12	Хасени	45	Ар. и Курд.
3	Автъ хери.	20	Айсоры.	13	Дергалбъ	20	Курды.
4	Автъ джори.	20	Курды.	14	Додонсо	20	
5	Баленъ	30	Ас. и Курд.	15	Касрикъ	15	
6	Губанъ	10	Іезиды.	16	Бетль	10	
7	Белакмалъ	20	Айс. и Курд.	17	Джамкуркъ	15	
8	Джавъ	30	Ар. и Курд.	18	Ганимиръ	20	Курды.
9	Кякалакъ	10	Курды.	19	Гозикъ	15	
10	Уши	12	Курды.	20	Ранкани	15	

Списокъ замѣченныхъ мною селеній казы Схеертъ.

№№ по порядку.	Названіе селеній	Приблизительное число двор.	Примѣчанія.	№№ по порядку.	Названіе селеній	Приблизительное число двор.	Примѣчанія.
1	Схертъ [1] . . .	2000	1) Административный пунктъ санджака.	8	Димиртосъ (Марзаріе).	200	3) Калдани—такъ называютъ здѣсь несторіанъ католиковъ. V Cniuel называетъ ихъ Chaldeens catoliques.
2	Аланзгеръ (Курды)	50	1500 дворовъ курдовъ, 500 армянъ, главнымъ образомъ армянъ григ. небольшое. число арм. кат. и армянъ протест.	9	Котмосу (Коглисъ).		
3	Аронгозъ (Курды)	40		10	Тель . . . [3]		
4	Томикъ (?) . .	60		11	Хадитъ. . . .		
5	Тилло [2] (Курды)	200	Въ томъ чис. около 40 дворовъ якобитовъ.	12	Садахъ. . . .		
6	Херсафъ (Курды)	60	Обширный базаръ, лавки	13	Гедіанисъ . .		
7	Сево (Курды) .	30	По своей восточ. архит. дом.—своеобразный гор. 2) Бол. сел., бол. кам. дом. восточ. архитек.				

№№ по порядку.	Названіе селеній	Приблизительное число дворовъ	Примѣчанія.	№№ по порядку.	Названіе селеній	Приблизительное число дворовъ	Примѣчанія.
14	Маріакубъ Дееръ[1]	40	1) Армяне католики.	21	Айникъ . . .	20	Лежатъ на лѣвой сторонѣ рѣчки Битлисъ-су, населены курдами.
15	Молачето . .	10		22	Бекянъ	60	
16	Фескинъ . . .	15		23	Синдія . . .	20	
17	Кялокъ . . .	3		24	Сія	40	
18	Бокырь . . .	5	Лежать на лѣвой сторонѣ рѣчки Битлисъ-су; населены курдами.	25	Кадія	30	
19	Крива	15		26	Бакерся . .	?	
20	Коты	15		27	Шарлехъ . . .	?	

Въ казѣ Схеертъ—хорошія пахотныя земли; много табачныхъ и виноградныхъ плантацій; земледѣліе—главная отрасль сельскохозяйственной дѣятельности населенія. Аширетныхъ курдовъ нѣтъ; но курды Схеерта вообще зажиточны и богаты.

Главнѣйшіе пути казы—тропа изъ Схеерта къ Битлису черезъ селенія Арангозъ, Баглитъ и продолженіе этой тропы на югъ, мимо селеній Маріакубъ, Тавликъ, къ устью р. Ботанъ-су и далѣе, по лѣвому берегу р. Тигра къ Джезире. Эта тропа является кратчайшимъ караваннымъ путемъ между Битлисомъ и Моссуломъ.

Замѣченныя мною селенія въ казѣ Харзанъ.

№№ по порядку.	Названіе селеній	Приблизительное число домовъ.	Примѣчанія.	№№ по порядку.	Названіе селеній	Приблизительное число домовъ	Примѣчанія.
1	Марса (Курды)	10	1) Нѣсколько небольшихъ курдскихъ селеній.	7	Ржлакъ(?) .	15	3) Зажиточное селеніе.
2	Гонгол (Курды)	20		8	Мло (?)	20	
3	Хазеръ (Курды)	?	2) Злостные курды.	9	Маріанисъ (арм.?)	30	4) Весьма зажиточныя селенія.
4	Уроч. Мерговеранъ (Курды)[1]			10	Вейсекараніе (или Вейсиль-караніе[3])	35	
5	Касринъ . .	30		11	Кохкъ (Курды)	60	
6	Арбо[2]	60		12	Кялокъ Курды)	50	

Названіе селеній	Приблизительное число двор.	Примѣчанія.	№№ по порядку.	Названіе селеній	Приблизительное число двор.	Примѣчанія.
Гылка (Гылка ?)	5	1) Селеніе Давазъаги — представителя аширета Сливли (?).	34	Дымсоркъ (арм.)	40	5) Сирійцы или Сиріане, такъ называютъ здѣсь сирійцезъ католиковъ.
Ингизъ (Курды) .	30		35	Бедо (Беда) } Курды.	?	
Курдыканъ (Курд.?)	?	2) Селеніе агалара Пенджикарскаго аширета имени его не помню.	36	Коханъ . . } Курды.		
Серія (Курды ?)	?		37	Хасхагъ . . } Сир. [5]	50	6) Селеніе агалара курдовъ аширета Аликанъ.
Саникоръ (Курды)	?		38	Марморанъ . } Сир.		
Серта (Курды) [1]		3 Резиденція каймакама; небольшой базаръ и нѣсколько лавокъ.	39	Дыршо . . } Курды.	?	7) Селенія эти лежатъ на правомъ берегу рѣчки Харзанъ су (Арзенъ су).
Чайлекъ . . } Курды.	5		40	Мелька . } Курды.		
Чашуръ . } Курды.	6		41	Каникасъ (Курд.[6])	50	
Санибаканъ } Курды.	10	4) Аширета Пенджинаръ.	42	Бейбо . . . } Курды.	?	8) Зажиточное селеніе.
Чибаръ . } Курды.	5		43	Джофанъ . } Курды.		
Чайкентъ . } Курды.	5		44	Шикяфтанъ } Курды.		9) Въ Рыдванѣ 120 дворовъ армянъ 25 курдовъ. 10 іезидовъ. 20 сиріанъ. 40 протестант. армянъ. Въ Рыдванѣ живетъ представитель курдскаго аширета Рыманъ-Хаджи абдулъ-ага въ 1899 году онъ былъ же и мюдиромъ нахіи. Аширетъ этотъ имѣетъ около 15 селеній и можетъ выставить до 600 человѣкъ всадниковъ.
Серіи	?		45	Джумкатинъ } Курды.		
Чавдаръ (?) . .	50		46	Канибаразъ (Курд)	60	
Саламтранъ [2] (Курды) . . .	40		47	Паздоръ (?) . .	?	
Конъ (курд. и арм) [3] . . .	200		48	Гидарашенъ } Армяне.	40	
Чахъ . . . } Іезиды.	около 100		49	Бишеръ . . } Армяне.	50	
Сушаро . } Іезиды.			50	Корохъ (Іезиды) } [7]	60	
Санисоркъ . } Іезиды.			51	Кобанъ (?) . } [7]	?	
Чаграбъ . } Курды [4]	?		52	Хеджуръ (?) } [7]	?	
Басиръ . . } Курды [4]			53	Зехутъ (?) . } [7]	?	
Саертинъ (Курдская	25		54	Хопа (Хопъ) [8] арм. . . .	60	
			55	Рыдванъ [9] . . .	220	

Въ южной части каза Харзанъ — большія площади плодородныхъ охотныхъ земель. Населеніе занимается главнымъ образомъ земледѣліемъ; скотоводство развито больше въ сѣверномъ районѣ каза.—Сельскіе, въ общемъ, зажиточны.

Здѣсь же считаю не лишнимъ привести, составленные мною, списки селеній въ сосѣднихъ казахъ Діарбекирскаго вилаета, въ виду того, что извѣстная часть добытыхъ мною свѣдѣній (въ особенности для казы Сильванъ), отличается полной надежностью, это во-первыхъ; а во-вторыхъ, свѣдѣнія эти могутъ послужить въ будущемъ, для болѣе правильнаго опредѣленія границъ между казами Діарбекирскаго вилаета—Бишери, Сильванъ и Илиджа и соприкасающимися съ ними казами Харзанъ и Сасунъ, Битлисскаго вилаета, когда картографическія данныя, въ этомъ пограничномъ между двумя вилаетами районѣ, будутъ достаточно пополнены. Къ тому же, очень можетъ быть, что часть селеній, въ приведенныхъ мною спискахъ, принадлежитъ казамъ Битлисскаго вилаета и таковыя попали въ списки Діарбекирскаго вилаета лишь потому, что пограничная линія опредѣлена мною не вполнѣ правильно.

Списокъ селеній казы Бишеры.

№№ по порядку	Названіе селеній. Селенія, обозначенныя на 15 верст. картѣ, напечатаны жирнымъ шрифтомъ.	Общее число дворовъ.	Армянъ.	Курдовъ.	Несторіанъ.	Примѣчанія.
1	**Алмадинъ** [1]	60	5	55	—	1) Резиденція каймакама. Небольшой базаръ; нѣсколько лавокъ. Рощи и сады. Каючная переправа черезъ Батманъ су.
2	**Джанаскаръ**	50	50	—	—	
3	**Гядукъ**	20	20	—	—	
4	**Кяварзо** верхн [2]	15	15	—	—	2) Верх. Кяварзо лежитъ къ сѣверо-востоку отъ нижняго Кяварзо.
5	**Кяварзо** нижн.	90	90	—	—	
6	**Базбутъ**	20	—	20	—	3) Весьма зажиточныя селенія.
7	**Барасола**	60	40	20	—	
8	**Билядаръ**	70	35	35	—	
9	**Тельмезъ**	45	30	15	—	
10	**Эрми** [3]	40	25	15	—	
11	**Елое**	80	40	40	—	
12	**Коркъ** (Корзе)	80	40	40	—	
13	**Тельмрзъ**	20	20	—	—	

Названіе селеній.	Общее число дворовъ.	Армянъ	Курдовъ.	Несторіанъ.	Примѣчанія.
Алгамы	80	80	—	—	1) Весьма зажиточныя селенія
Керикъ [2])	40	40	—	—	2) Сады и рощи.
Дауды	20	20	—	—	3) Нижн. Азикъ лежитъ верстахъ въ 4-хъ къ югозападу отъ верхняго Азика.
Шикостинъ [1])	30	30	—	—	
Басоръ	25	10	15	—	4) У сел. Синанъ каючная переправа черезъ р. Батманъ су.
Бахарсахъ	25	15	—	10	
Зарджеръ (Зордшемъ)	80	40	40	—	5) Рощи и сады.
Чернеріанъ	15	—	—	15	
Шимсъ	10	—	—	10	**Общее примѣчаніе:**
Шахсмъ	10	—	—	10	
Мизарарамъ	15	7	8	—	Курды казы—рая и аширетовъ Аликанъ и Рышкотанъ изъ числа послѣднихъ мнѣ удалось замѣтить только шесть селеній
Азикъ верх.	25	10	—	15	
Азикъ нижн. [3])	20	10	—	10	
Зевкъ	20	20	—	—	Каза Бишери принадлежитъ къ числу самыхъ богатыхъ хлѣбомъ казъ Діарбекирскаго вилаета. Большая часть селеній—весьма зажиточны. Хлѣбопашество — главная отрасль сельско хозяйственной дѣятельности населенія.
Шахма	10	—	10	—	
Балинъ	5	—	5	—	
Шикафти	10	—	10	—	
Суланъ	6	—	6	—	
Мазра	10	—	10	—	
Багертъ	10	—	10	—	
Сихоранъ	10	—	10	—	
Бахмсъ	15	5	5	5	
Синанъ [4])	30	—	30	—	
Джендырке	20	—	20	—	
Красинанъ [5])	40	—	40	—	
Капры	15	—	15	—	

№№ по порядку.	Названіе селеній.	Общее число дворовъ.	Армянъ.	Курдовъ.	Несторіанъ.	Примѣчанія.
40	Злакъ	10	—	10	—	1) Курды аширета Рышкотанъ.
41	Гойнъ	10	—	10	—	
42	Мирзабаганъ	20	—	20	—	
43	Ахчобанъ	15	—	15	—	
44	Дергамо	20	10	10	—	
45	Гондеджанъ	80	80	—	—	
46	Балаголанъ	15	5	10	—	
47	Билоканъ	20	10	10	—	
48	Гяловоланъ	25	15	10	—	
49	Годжакъ	25	25	—	—	
50	Маринанъ	25	10	15	—	
51	Мозгаланъ	10	—	10	—	
52	Таяръ	10	—	10	—	
53	Галкаминъ	40	—	40	—	
54	Шанадеръ	16	—	16	—	
55	Рашунамларъ	20	—	20	—	
56	Личкъ	25	—	25	—	
57	Шове	10	—	10	—	
58	Балканъ . . . . . (1)	10	—	10	—	
59	Салибъ	10	—	10	—	
60	Зиланъ	35	—	35	—	
61	Шеихгованъ	20	—	20	—	

Списокъ селенiй казы Сильванъ.

(Діарбекирскаго вилаета).

Названіе селеній. Селенія, обозначенныя на 15 верст. картѣ, напечатаны жирнымъ шрифт.	Общее число дворовъ.	Армянъ.	Курдовъ	Несторіанъ.	Названіе селеній.	Общее число двор въ	Армянъ.	Курдовъ	Несторіанъ.
Фаркинъ *) .	500	200	100	200	Аладинъ . . .	35	—	35	—
Хульфа	35	—	35	—	Терне	18	—	18	—
Батканикшь . .	25	—	25	—	Кирхбашъ . .	25	—	25	—
Зербіа	20	—	20	—	**Башкей**	45	—	45	—
Тельминъ . . .	30	—	30	—	Травика	33	—	33	—
Гондерашо . .	35	—	35	—	Аванекъ . . .	27	—	27	—
Бамсиданъ . .	40	—	40	—	Хамшлу . . .	35	—	34	—
Гзено	25	—	25	—	Джаде	28	—	28	—
Миргавашъ . .	20	—	20	—	Мокра	20	—	20	—
Сылмекъ . . .	35	—	35	—	Верх. Войсканъ .	20	—	20	—
Гориси . . .	20	—	20	—	Нижн. Войсканъ	25	—	25	—
Бирханашъ . .	10	—	10	—	Кирканіятъ . .	20	—	20	—
Гараи	22	—	22	—	Суса	35	—	35	—
Гегла (Глели) .	15	—	15	—	Зенгло	32	—	32	—
Хоспи	50	—	50	—	Храбадро . . .	20	—	20	—
Косо	15	—	15	—	Хяжика	15	—	15	—
Хижико	25	—	25	—	Быхли	20	—	20	—
Верхн. Слатъ .	30	—	30	—	Калеки	20	—	20	—
Нижн. Слатъ .	60	—	60	—	Омра	30	—	30	—
Мерхулія . . .	25	—	25	—	Хишкамернъ . .	30	—	30	—
Тербебаханъ . .	25	—	25	—	Хайкъ	22	—	22	—
Суришанъ . . .	20	—	20	—	Аздинъ	25	—	25	—
Гремерги . . .	20	—	20	—	Шебрхатъ . . .	30	—	30	—
Сердаре	35	—	35	—	Хашта	50	—	50	—
Кергермикъ . .	15	—	15	—	Даворзъ . . .	35	—	35	—

*) Иначе Міафаркинъ, иногда—Сильванъ: резиденція каймакама; обширный базаръ и лавки; фруктовые сады и рощи. городъ окруженъ старинными каменными стѣнами, находящимися теперь въ полуразрушенномъ состояніи.

Названіе селеній.	Общее число дворовъ.	Армянъ.	Курдовъ.	Несторіанъ.	Названіе селеній.	Общее число дворовъ.	Армянъ.	Курдовъ	Несторіанъ.
Хаджирашъ . .	20	—	20	—	Тербаба	50	50	—	—
Геръ	25	—	25	—	Коридъ	30	30	—	—
Базмарсъ . .	25	—	25	—	Фира	60	60	—	—
Хадыкъ	20	—	20	—	Салыкянъ . . .	40	40	—	—
Жерноки . . .	25	—	25	—	Девриши . . .	15	15	—	—
Мрано . . .	30	—	30	—	Куреша . . .	20	20	—	—
Барбушъ . . .	20	—	20	—	Дида	40	40	—	—
Шелма	20	—	20	—	Дзыркъ	30	30	—	—
Джуматъ . . .	35	—	35	—	Кніатъ	65	65	—	—
Флатъ	40	—	40	—	Хусаино	62	62	—	—
Седехинъ . . .	80	—	80	—	Мирамя	30	30	—	—
Кеферъ . . .	15	—	15	—	Асло	32	32	—	—
Бошадъ . . .	120	—	75	45	Хоштаръ . . .	85	85	—	—
Базухъ	40	—	40	—	Быль-быль (Буль буль)	25	25	—	—
Джичка	20	—	20	—	Зензенъ	35	35	—	—
Фархандъ . .	60	—	60	—	Байкъ	30	30	—	—
Хершанъ . .	65	—	65	—	Хурде	28	28	—	—
Тахкъ	26	—	26	—	Зире	25	25	—	—
Курбанте . . .	50	—	50	—	Клыси верхн . .	22	22	—	—
Безуванъ . . .	30	—	30	—	Ашта	68	68	—	—
Канисни . .	20	—	20	—	Пирахала(Ирекала)	40	20	20	—
Гокана . . .	40	—	40	—	Базурхоромъ .	70	70	—	—
Гонделаве . .	37	—	37	—	Аладино . . .	30	30	—	—
Кымхокъ . . .	34	—	34	—	Келамо	35	35	—	—
Рмданго . . .	19	—	19	—	Читель	25	25	—	—
Алія	24	—	24	—	Кинихулъ . . .	15	15	—	—
Дахума	23	—	23	—	Хормзъ	13	13	—	—
Хаджиханъ . .	45	45	—	—	Ходновъ . . .	100	100	—	—
Алибанга . . .	30	30	—	—	Хлыси нижн. . .	15	15	—	—
Бавадинъ . .	25	25	—	—	Хралія	20	20	—	—
Хилпнъ	60	60	—	—					

Списокъ селеній казы Илиджа,

(Діарбекирскаго вилаета).

Названіе селеній.	Общее число дворовъ.	Армянъ.	Курдовъ.	Несторіанъ.	Названіе селеній.	Общее число дворовъ.	Армянъ.	Курдовъ.	Несторіанъ
Илиджа	1000	200	600	200	Хсеникъ . .	50	—	50	—
Малахто (Мале)	100	85	10	5	Ахкамъ	60	60	—	—
Туте	10	—	10	—	Фердесъ . . .	50	—	50	—
Хоракъ	50	—	50	—	Фисъ	50	—	40	10
Дарагалъ . .	50	—	50	—	Датбогеръ . .	15	—	15	—
Дерикъ	20	—	20	—	Ангуръ	20	—	20	—
Гарбакне . . .	60	55	5	—	Дерзетъ	50	—	50	—
Джофутне . .	40	—	40	—	Серде	60	—	50	10
Бамтне	50	—	40	10	Дерханъ . . .	50	—	50	—
Заракъ . . .	50	—	50	—	Джемаласъ . .	40	—	40	—
Бешимте . . .	50	—	50	—	Бріасъ . . .	30	—	30	—
Батмуръ . . .	10	—	10	—	Кяла	15	—	15	—
Геръ	—	60	60	—	Мяхме	20	—	20	—
Ша шанъ . .	150	—	150	—	Шламазунъ . .	150	—	150	—
Сине	60	—	60	—	Маркъ	15	—	15	—
Шатхикъ . .	25	20	5	—	Корхъ . .	20	—	20	—
Актахъ . .	60	5	45	—	Гуме	60	—	60	—
Алахтъ . . .	20	—	20	—	Зерхте . . .	20	—	20	—
Сисе . . .	10	—	10	—	Дзгеникъ . .	15	—	15	—
Дерхосъ . .	80	—	80	—	Дершимтъ . .	30	—	30	—
Дженесоуръ . .	50	—	50	—	Хормкъ . . .	20	—	20	—
Хазанъ . . .	100	—	100	—	Гледаръ . .	20	—	20	—
Бетлахъ . . .	15	—	15	—	Галадоръ . . .	20	—	20	—
Хахаль	60	—	50	10	Опумъ	120	120	—	—
Карось	60	—	60	—	Пире	10	—	10	—
Каніасъ . . .	60	10	50	—	Сарнисъ	50	—	50	—

Каза Бервари.

Мало изслѣдована; въ предѣлахъ ея пройдена лишь одна линія, на лѣвомъ берегу рѣчки Ботанъ-су, отъ моста у селенія Хешатъ, на с.с. Сано, Саро, Хоскейръ, Чатъ, Пиросъ — къ мосту Пресаманъ (или иначе — Саманъ-кепрю), на той же рѣч. Ботанъ-су. Населена малопокорными курдскими племенами (65% населенія), среди которыхъ встрѣчаются селенія армянъ и якобитовъ. Христіанскія народности, казы въ огромномъ большинствѣ случаевъ, находятся въ подчиненіи у курдскихъ бековъ, такъ какъ авторитета турецкой администраціи здѣсь почти не существуетъ.

Изъ 72 селеній казы, на 15 верстной картѣ опредѣлено положеніе лишь слѣдующихъ: 1) Хоскейръ—административный пунктъ казы, 2) Чатъ, 3) Пиросъ, 4) Саро, 5) Сано, 6) Малекъ, 7) Гавеланъ, 8) Боринъ, 9) Агафъ, 10) Норкефъ, 11) Оцъ, 12) Хешатъ, 13) Чканы. Послѣднее селеніе состоитъ изъ цѣлаго ряда поселковъ, разбросанныхъ по ущелью рѣчки Керкандиль-су. Свѣдѣній о числѣ жителей въ этихъ селеніяхъ и ихъ національности у меня не имѣется.

Каза Бервари, равно какъ и смежныя съ нею части казъ: Эру, Шатахъ, Бейтъ-уль-шебабъ и Джезире принадлежатъ, по всей вѣроятности, къ числу самыхъ глухихъ районовъ Аз. Турціи. Сюда не проникли даже слабые лучи современной цивилизаціи. Строптивое и мало общительное курдское населеніе, осѣвшее здѣсь въ горной малодоступной мѣстности, живетъ вполнѣ патріархально, изолированно и ведетъ свои нескончаемыя междуусобныя распри, не желая признавать надъ собой никакой администраціи. Въ одну изъ своихъ поѣздокъ въ горномъ районѣ южнаго берега Ванскаго озера, я задумалъ было пройти до Хоскейра. Но достигнувъ селенія Цегъ (въ нахіи Мамертанъ), мнѣ пришлось узнать отъ сельчанъ, что враждующія между собой партіи курдовъ въ сел. Хоскейръ находились въ періодѣ самой ожесточенной борьбы. Правительственный каймакамъ, запершись въ зданіи хокюмеда со своими заптіями, уже болѣе недѣли сидѣлъ почти въ осадномъ поло-

...ени, являясь лишь безучастнымъ зрителемъ происходившихъ вокругъ ...го свалокъ. Имѣя передъ собой не особенно заманчивую перспективу ...пасть въ какую нибудь курдскую передрягу, мнѣ оставалась лишь ...дали полюбоваться глубокою и живописною долиною р. Ботанъ-су, самымъ селеніемъ Хоскейръ, виднѣвшимся на лѣвомъ берегу этой ...ѣчки, а затѣмъ измѣнить свой маршрутъ.

Каза Эру (Эро, Арва).

Еще менѣе изслѣдованная каза; даже истинное ея названіе подлежитъ сомнѣнію. Въ ея предѣлы входитъ наиболѣе дикій районъ ...ребта, извѣстнаго на картахъ подъ названіемъ Джуди-дага. Говорю ...вѣстнаго на картахъ потому, что мѣстному населенію такое общее ...званіе всей этой горной системы совершенно неизвѣстно.

По пути изъ Мардина, черезъ Насибинъ, въ Джезире и далѣе ...ь Захо, я, въ теченіе нѣсколькихъ дней, любовался темнымъ, угрюмымъ и мрачнымъ массивомъ этой части хребта Джуди-дага. Спрашивая населеніи этихъ горъ сопровождавшихъ меня заптіевъ, я получалъ ...роткій отвѣтъ: «тамъ настоящій курдистанъ; *много селеній; живутъ* ...остные курды и не признаютъ турецкихъ чиновниковъ. Никого изъ ...птіевъ туда не посылаютъ, да никто туда и не поѣдетъ». Между ...мъ, горный районъ казы Эру и сосѣдней съ ней Бервари ежегодно ...ересѣкаетъ по крайней мѣрѣ 20—25 тысячъ человѣкъ кочевыхъ ...урдскихъ племенъ—кочеровъ, *) переселяющихся со своими многочисленными стадами овецъ, на лѣтніе мѣсяцы, съ равнинъ Месопотаміи въ горный районъ Главнаго Тавра, въ предѣлахъ казъ: Мокюсъ, ...явашъ, Хизанъ, Карчканъ и Шатахъ. Какъ совершается это переселеніе? По какимъ путямъ? Склонность курдскихъ племенъ къ междусобнымъ распрямъ—черта общеизвѣстная и, можно сказать, вполнѣ установленная. Какимъ образомъ регулируются отношенія мѣстнаго

*) Эту цифру опредѣляю приблизительно, потому, что установить ее ...олѣе точно—нѣтъ возможности. По моему мнѣнію—это минимальныя цифры.

населенія къ проходящимъ курдамъ? Турецкая администрація этого не вѣдаетъ. Но, несомнѣнно какія нибудь давностью установленные, въ этомъ отношеніи, принципы существуютъ, потому, что курды—кочеры проходятъ этотъ районъ два раза въ годъ, на пути къ пастбищамъ Главнаго Тавра и обратно.

По даннымъ V. Cuinet, въ казѣ Эру числится лишь 61 селеніе, а по даннымъ сальнаме—205. Послѣдніе считаю болѣе достовѣрными.

Проѣзжая по тропѣ, идущей вдоль лѣваго берега р. Тигра, отъ устья р. Ботанъ-су къ Джезире, мнѣ приходилось слышать о существованіи значительнаго числа селеній (до 300), разбросанныхъ въ горномъ районѣ, лежащемъ къ востоку отъ этого пути. Если въ общей таблицѣ населенія Битлисскаго вилаета (см. стр. 202) я придерживаюсь данныхъ V. Cuinet, то только потому, что не желаю ихъ разрознивать и беру цѣликомъ данные для всѣхъ казъ Схеертскаго санджака. Измѣняя число селеній казы Эру, я получилъ бы большую разницу въ общемъ итогѣ селеній санджака Схеертъ, по даннымъ V. Cuinet (646) и по сальнаме (669), т. е. вмѣсто одной ошибки сдѣлалъ-бы, пожалуй, двѣ. Разница въ числѣ селеній отдѣльныхъ казъ по этимъ двумъ источникамъ происходитъ вѣрнѣе всего отъ того, что V. Cuinet селенія одной казы причисляетъ къ сосѣдней и наоборотъ. Но общій итогъ селеній для всего санджака по обоимъ источникамъ почти одинаковъ (646 и 669).

Приведу названія нѣкоторыхъ изъ записанныхъ мною селеній этой казы. Тѣ изъ нихъ, кои показаны на 15 верстной картѣ, напечатаны жирнымъ шрифтомъ.

Названіе селеній.		Число дворовъ.	Примѣчанія.	Названіе селеній.		Число дворовъ.	Примѣчанія.
Дехъ (Дееръ, Дегъ)[1]		300	1) Резиденція каймакама: населеніе—армяне, несторіане и небольшая часть курдовъ.	Мотъ верхн. . .	Курды.	10	Селеніе Дехъ лежитъ гдѣ-то къ юго западу отъ селенія Мусифра.
Васидъ (Вястъ)	Курды.	10		Мотъ нижн. . .		20	
Балекъ (Балокъ)		15		Сюскъ		7	

Названіе селеній.		Число дворовъ.	Примѣчанія.	Названіе селеній	Число дворовъ.	Примѣчанія.
...ь (Говакъ)	Б.	15	1) Весьма зажиточное селеніе	Сейданъ	30	2) Частью армяне, частью курды весьма зажиточное селеніе.
(Данза) .		20		Геръ	5	
Авчъ?) .		60		Бараванъ	10	3) Несторіане.
. . . .		10		Хранъ	6	
...теръ . .	Д.	15		Фендыкъ [2])	100	
...йне . . .		40		Карашъ	20	
. . . . .	Р.	30		Дераутъ	?	
...я		30		Генiасъ	?	
...э	У.	80		Мусифра	?	
...гемсъ . .		10		Шейхъ	?	
. . . .	К.	8		Чалъ	?	
. . . .		10		Бенерви	50	
...ъ		10		Боша	20	
...ъ		10		Напила	15	
...[1])		60		Теламетаръ [3]) . . .		
...ь		15				

По даннымъ V. Cuinet, въ казѣ Эру, также какъ и въ сосѣдней съ нею казѣ Бервари, числится около 32—34 процентовъ армянъ. Если эти данныя достовѣрны, то онѣ свидѣтельствуютъ о томъ, что совмѣстное жительство курдовъ и армянъ вполнѣ возможно, даже въ такихъ районахъ, гдѣ авторитетъ турецкой администраціи не имѣетъ никакого значенія.

Изъ путей казы отмѣчу: 1) тропу по лѣвому берегу р. Тигра, отъ устья Ботанъ-су къ Джезире; это кратчайшій караванный путь изъ Битлиса въ Моссулъ; но караваны требуютъ здѣсь солиднаго конвоя, въ виду постоянной опастности грабежа со стороны малопокорныхъ курдовъ 2) водный путь по р. Тигру, допускающій въ ап-

рѣлѣ и маѣ мѣсяцахъ удобный сплавъ плотовъ, связанныхъ изъ бурдюковъ. Исходнымъ пунктомъ судоходства по р. Тигру можно считать Діарбекиръ. Здѣсь почти всегда можно найти готовые плоты (или заказать ихъ), величиною отъ 50 до 300 бурдюковъ и болѣе. Путь отъ Діарбекира до Моссула, при хорошихъ условіяхъ, можно совершить въ 5—6 дней. Въ Моссулѣ эти плоты обыкновенно разбираются и на вьюкахъ снова доставляются въ Діарбекиръ.

Каза Ширванъ.

Каза Ширванъ занимаетъ также одинъ изъ довольно глухихъ районовъ Тавра, но власть правительственнаго каймакама здѣсь достаточно прочна. Мнѣ удалось ознакомиться лишь съ западною частью казы. Курдское населеніе здѣсь отличается полной осѣдлостью. Сколько могъ замѣтить, оно довольно усердно занимается хлѣбопашествомъ и скотоводствомъ. По дорогѣ встрѣчалъ не мало виноградниковъ, плантацій весьма недавней насадки.

Привожу списокъ селеній, нанесенныхъ мною на 15 верстную карту.

Названіе селеній.	Число дворовъ	Примѣчанія.	Названіе селеній.	Число дворовъ.	Примѣчанія.
Шехджума (курды)	20	1) Обширные сады.	Кюфра [2])	40	3) Обширн. сады.
Сакъ . . . . (армяне.)	15		Мыскинъ	50	
Авраганъ . . . (армяне.)	10		Кермасъ		
			Кяворъ		
Сипель . . . (курд.)	20		Мавидъ	25	
Валакъ . . . . (курд.)	60		Скамболь . . . (5)	30	
Марджинъ . . . (курд.)	50	2) Резиденція каймакама.	Дизанъ . . . . (5)	25	
Фара	40		Гасель [4])	20	4) Обширн. фруктовые сады и виноградники.
	10	3) Обширные фруктовые сады и виноградники.	Варганисъ	40	
	25		Гавель	20	
Мадананъ . . . (Айс.кат)	20		Шипризма	30	
Гырчинъ	40		Мартусъ	15	
Соте	10		Саламастъ	35	
			Поле	20	

Могу замѣтить, что данныя V. Cuinet, опредѣляющія численность армянскаго населенія Ширвана въ 29 процентовъ, кажутся мнѣ преувеличенными. Изъ числа встрѣченныхъ мною 25 селеній казы армянскихъ попалось лишь два.

Каза Ширванъ лежитъ въ сторонѣ отъ магистральныхъ путей Битлисскаго вилаета.

САНДЖАКЪ ГЕНЧЪ.

Каза Генчъ.

Мало изслѣдованная каза; посѣщать ее не приходилось. Изъ 190 селеній казы опредѣлено мѣстоположеніе лишь слѣдующихъ:

Генчъ (адм. пунктъ казы)	30 дв. курд.	Говъ	?	Мода	10 курд
Повелъ	6 „ курд.	Саре	?	Зактіе	5 „
Артушенъ	10 „ арм.	Грансъ	10 курд.	Пунаръ	? „
Сукянъ	5 „ кудр.	Шамсанъ	15 „	Іенидаря	20 „
Омеронъ	30 „ курд	Дурмала	10 „	Куфа	25 „
Халта	12 „ курд.	Балеръ	10 „	Шимейны	10 „

Курдское населеніе говоритъ нарѣченіемъ «заза». По даннымъ V, Cuinet, въ предѣлахъ казы около 30 процентовъ армянъ. Скотоводство—главная отрасль сельско-хозяйственной дѣятельности населенія. Пахотныхъ земель—очень мало; много лѣсныхъ районовъ. Полное отсутствіе сколько нибудь удовлетворительныхъ путей; даже магистральная тропа, идущая по лѣвому берегу Мурадъ-чая (обрекогносцированная капитаномъ Кусиковымъ), принадлежитъ къ числу такихъ, по которымъ съ трудомъ пройдутъ лишь самые легкіе вьюки.

Каза Чабахчуръ.

Въ предѣлахъ казы пройдены лишь двѣ линіи: 1) аробная дорога по долинѣ р. Гойнукъ-су и 2) аробная дорога отъ сел. Чавлика на Симсоръ, урочище Эшакъ-майданъ, с.с. Барбосъ, Богларъ, Гырвасъ къ монастырю Сурпъ Карапету. Весь районъ къ востоку отъ перваго пути и къ сѣверу отъ второго—совершенно не изслѣдованъ.

Изъ 80 населенныхъ пунктовъ въ казѣ опредѣлено мѣсто положеніе лишь половины. Привожу сперва списокъ селеній нахіи Гойнукъ, заимствуя таковой изъ тома I, части II, стр. 299 трудовъ А. М. Колюбакина, а затѣмъ, списокъ селеній въ низовьяхъ Гойнукъ-су, составленный мною лично,

№№ по порядку.	**Названіе селеній.** Селенія, подписанныя на 15 верстной картѣ, напечатаны жирнымъ шрифтомъ	Всего.	Курдовъ	Армянъ	Примѣчанія.
1	**Каргабазаръ**	30	30	—	1) Огнутъ-администрат. пунктъ казы.
2	**Сахавеланъ**	10	10	—	
3	**Кале** (Гелянъ)	21	—	21	
4	**Али пиранъ**	25	11	14	
5	**Ганирешъ**	25	25	—	
6	Гаништанъ (Ганета) . . .	18	18	—	
7	Зрыкъ	30	30	—	
8	**Бедранъ**	27	27	—	
9	**Огнутъ** [1]	50	10	40	
10	**Тохланъ**	25	17	8	
11	**Хачіанъ**	46	46	—	
12	Дуранъ	16	16	—	
13	Джилигоръ [2]	12	12	—	
14	Харабаджикъ	30	30	—	
15	Харыкъ	10	10	—	
16	Сагнисъ (Сукызъ	22	22	—	
17	Севикъ	12	12	—	
18	Азиго (Азизанъ)	16	16	—	
19	Бахче	14	14	—	
20	Гамышанъ	19	19	—	
21	Джабанъ	12	12	—	
22	Кюрекъ	15	15	—	

№№ по порядку	Наименованіе селеній.	Всего.	Курдовъ	Армянъ	Примѣчанія.
23	Хархомзанъ	21	21	—	
24	Сійравъ	9	9	—	
25	Аганей	?	?	?	
26	Каладжикей	?	?	—	
27	Симпагъ	?	?	—	

Перечисляю теперь селенія въ низовьяхъ р. Гойнукъ-су, на равнинѣ Чавлика.

Чавликъ . . 200 дв. арм. и курды (администт. пунктъ казы).

Дере 20
Топалакъ 30
Беринъ . . . . . ?
Гейдъ . . . . . ?
Чанъ . . . . . ?
Турякъ . . . . ?
Симсоръ . . . 50 арм.
Тарбасанъ . . . 20 курд.
Мадракъ . . . . 40 арм.
Токоранъ . . . . 30 арм.
Казы . . . . ?
Акпонаръ 30
Дуданъ 20
Чаликъ 15
Латанъ 30
Мусіанъ 35
Теракъ 20
Карибъ . . . . . 20 курды.
Мшенъ 15
Кюрукъ . . . . . 15 курды.
Доваданъ . . . . . 10 курд.
Парханчукъ . . . . . 25 „
Барбосъ . . . . . 20 „
Гассанбей . . . . . 25 „
Хараба . . . . . 30 арм.
Богларъ . . . . . 30 курд.
Гырвасъ . . . . . 40 арм.

По даннымъ V. Cuinet, армянское населеніе казы Чабахчуръ достигаетъ 21 процента, курдское—79.

Главная отрасль сельско-хозяйственной дѣятельности—хлѣбопашество.

Каза Кульпъ.

Занимаетъ почти неизслѣдованную часть южнаго склона Тавра; по сосѣдству съ Сасуномъ. Населеніе, главнымъ образомъ, курдское (94 процента). Пахотныхъ земель очень мало и только въ южной части казы. Къ сѣверу отъ Пасура (административнаго пункта—лѣсистыя ущелья и хорошія пастбища въ верхней части хребта. Скотоводство—главный видъ сельско-хозяйственной дѣятельности населенія. Изъ 89 селеній казы опредѣлено приблизительное мѣстоположеніе лишь слѣдующихъ: Пасуръ, Горта, Делибъ, Гарбатъ, Кильдизъ, Кегырванъ, Нерджикъ, Кала, Дудеріанъ, Кремо, Шенъ.

Тропа, идущая по ущелью р. Пасуръ-су—магистральный путь казы, но весьма плохой.

Дополнительныя свѣдѣнія о Сасунѣ.

(Переводъ статьи, помѣщенной въ № 82 газеты «Pro Armenia» отъ 1 апрѣля 1904 года. Привожу ее потому, что авторъ, какъ видно бывшій въ Сасунѣ, даетъ о немъ, по всей вѣроятности, въ общемъ довольно вѣрныя данныя).

До послѣдняго времени Сасунъ былъ извѣстенъ менѣе прочихъ областей Арменіи. Даже Киперть и русскіе топографы, нанесшіе на географическія карты прочіе районы нашей страны, при изображеніи Сасуна удовлетворились сплошной серіей какихъ то неопредѣленныхъ безформенныхъ горъ. Въ дѣйствительности Сасунъ представляетъ собою горную страну, но далеко однакоже не пустынную. И для читателей «Nairenik'a» *) не безполезно будетъ дать нѣкоторыя свѣдѣнія о странѣ, которая явилась колыбелью нашего революціоннаго движенія и которая въ настоящее время составляетъ почти единственное убѣжище нашихъ борцовъ за свободу.

Мнѣ будетъ очень трудно представить географическое описаніе района, протягивающагося съ востока на западъ, отъ Битлиса къ Генчу, приблизительно на 50 часовъ пути, и простирающагося отъ Муша къ Діарбекирской равнинѣ, на 24—30 часовъ; поэтому я удовольствуюсь лишь описаніемъ его центральной части, гдѣ я былъ самъ лично, и гдѣ армянскіе федаи находятъ для себя вполнѣ надежный пріютъ. Эта центральная часть лежитъ къ югу отъ Мушской равнины, примыкая почти къ Мушу и отдѣляясь отъ него цѣпью горъ, называемыхъ Куртикъ-дагъ. За исключеніемъ сѣвернаго ихъ склона, гдѣ разбросаны нѣсколько деревень, принадлежащихъ равнинѣ Муша, на остальномъ протяженіи, въ вершинной своей части, онѣ совершенно пустынны. Въ лѣтнее время племена курдовъ Пакранъ, Зибанъ, Бадиканъ и Сасунъ прибываютъ сюда изъ окрестностей Діарбекира и разбиваютъ здѣсь свои палатки.

---

*) Nairenik'—армянская газета, издающаяся въ Бостонѣ. Изъ этой именно газеты «Pro Armenia» и заимствуетъ настоящую статью.

Центральная часть Сасуна или Сасунъ-федай ограничивается на сѣверѣ хребтомъ Цовассаръ, который своими отрогами входитъ въ связь съ Курдикъ-дагомъ; на востокѣ и югѣ—Діарбекирской равниной и на западѣ—казой Генчъ. Мѣстные жители раздѣляютъ его на 7 частей: 1) Шатахъ, 2) Каваръ (самый центръ Сасуна) 3) районъ у подошвы горъ Цовасаръ-дага, 4) Дальворикъ, 5) Пусанацъ Каваръ, 6) Хіанъ и 7) Кульпъ.

Шатахъ лежитъ часахъ въ 4—5 къ югу отъ Муша, заключаетъ селенія, расположенныя на южномъ склонѣ Куртикъ-дага, и отдѣляется отъ Кавара рядомъ невысокихъ хребтовъ.

Каварь (или центральная часть Сасуна) захватываетъ ущелья Антокъ-дага, протягивающіяся отъ него въ сѣверномъ и восточномъ направленіяхъ. Онъ заключаетъ въ себѣ 4 главныхъ селенія съ многочисленными ихъ отселками. Большое селеніе Ишкинцорь (Эшкенцоръ?) лежитъ у подошвы Шепинъ-дага.

Къ востоку отъ Антока и Шепинъ-дага, въ долинахъ Цовассара лежитъ 10 селеній, составляющихъ какъ-бы отдѣльный округъ, не имѣющій опредѣленнаго наименованія и названный нами райономъ у подошвы Цовассара.

Дальворикъ составляетъ группу 10 небольшихъ селеній, находящихся часахъ въ 7 пути къ югу отъ Шатаха. Здѣсь, къ сѣверу отъ с. Поргъ, находится историческое мѣсто, называемое Фирфиръ-каръ Это одна изъ недоступнѣйшихъ позицій, имѣющая по фронту рядъ черныхъ остроконечныхъ скалъ. Въ сѣверной части Дальварика массивы Сикхдоркаръ, Габкоръ и Гиришинъ заключаютъ въ себѣ хорошія для борьбы позиціи.

Пусанацъ Каваръ со своими 16-ю исключительно армянскими селеніями примыкаетъ къ южной границѣ Дальворика.

Хіанъ, состоящій изъ 7 селеній, лежитъ также къ югу отъ того-же Дальворика.

Кульпъ занимаетъ пространство между западной подошвой Антокъ-дага и Шепинъ-дага съ одной стороны и хребтомъ Генча съ другой; здѣсь 9 селеній.

Раньше чѣмъ привести списокъ селеній, скажу, что каждое изъ

ихъ въ свою очередь подраздѣляется на нѣсколько болѣе мелкихъ. Происходитъ это вотъ отчего. По мѣрѣ разростанія извѣстнаго селенія, часть его жителей переходитъ на новыя мѣста, и съ теченіемъ времени образуются такого рода отселки, которыя продолжаютъ числиться въ составѣ основнаго селенія. Но затѣмъ, когда они въ свою очередь достигаютъ такой величины, что даютъ отъ себя новыхъ переселенцевъ, то послѣ того они уже становятся селеніями вполнѣ самостоятельными.

Вотъ списокъ населенныхъ пунктовъ Сасуна, съ указаніемъ въ каждомъ изъ нихъ числа дворовъ.

I. Шатахъ.

	армянъ	курдовъ
1) Авгармъ	30	„
2) Копъ	45	„
3) Иритцанкъ	10	„
4) Тапикъ	17	9
5) Кегяшенъ	15	„
6) Шушнамеркъ	25	„
7) Семаль	65	„

Семаль состоитъ изъ нѣскольскихъ частей, лежащихъ въ разстояніи $^1/_4$—$^1/_2$ часа пути одна отъ другой:

8) Шеникъ	55	„
9) Геліеганиманъ	15	„
10) Шеліемисуръ	20	3
Всего	297	12

II. Каваръ (центральная часть)

	армянъ	курдовъ
1) Геліетюзанъ	120	„

Въ составъ этого селенія входятъ слѣдующіе отселки: Харцинкомъ, Дагвини, Гарибджанъ, Микхитаръ, Мигрезанъ, Хосильнеръ, Гуссейджинъ, Хасоръ-Мизренъ, Гавирзикъ, Дагольнеръ, Рашикнеръ, Ампарнеръ, Кошокнеръ, Мергеръ, Хармо-комеръ, Пали-комеръ, Алоджакъ, Егегецодагъ (Панъ-кугъ). Нѣкоторые изъ этихъ отселковъ находятся въ разстояніи около часа отъ главнаго селенія.

2) с. Аліантзикъ . . . . 60 . . . „

Аліантзикъ или Аліанкъ до 1903 года составляло часть селенія Геліегюзана, но въ послѣднее время оно стало самостоятельнымъ селеніемъ и къ нему принадлежатъ еще 8 отселковъ.

3) Агпи . . . . . 60 . . . „

Къ нему принадлежатъ: Хиданъ, Тикхичъ и Гяларашъ.

4) Ишкинцоръ . . . . . 50 . . . „

Ишкинцоръ заключаетъ въ себѣ 4 отселка.

Всего . . 290 . . . „

III. Районъ у подошвы Довассара.

1) Геринкъ	. . . . .	35	. . . „
2) Кхолзолзванкъ	. . . .	8	. . 10
3) Аркигъ	. . . . .	10	. . . „
4) Харгоркъ	. . . . .	15	. . . 8
5) Кирламанкъ	. . . .	15	. . . „
6) Хавчонкъ	. . . . .	6	. . . „
7) Хоснеръ	. . . . .	1	. . . „
8) Караванкъ	. . . . .	3	. . . „
9) Кхилховидъ	. . . . .	8	. . . „
10) Кхоракху	. . . . .	12	. . „
Всего	. .	113	. . 18

IV. Дальворикъ.

1) Хилочинкъ	. . . . .	25	. . . „
2) Дальворикъ	. . . . .	25	. . . „
3) Хакоманкъ	. . . . .	10	. . . „
4) Дивалинкъ	. . . . .	15	. . . „
5) Поргъ	. . . . .	15	. . . „
6) Хоснудъ	. . . . .	4	. . „
7) Харткхъ	. . . . .	10	. . . „
8) Спаганкъ	. . . . .	25	. . . „
9) Артвинкъ	. . . . .	15	. . . „

10) Цозеръ	3	„
11) Егхгардъ	12	„
Всего	159	„

V. Пусанацъ-Каваръ.

1) Тажбедрикъ	4	„
2) Маристо	10	„
3) Микринкъ	22	„
4) Качаринкъ	15	„
5) Горинге	7	„
6) Писанкъ	9	„
7) Тарочъ	14	„
8) Далгоръ	3	„
9) Пишудъ	5	„
10) Мичкегъ	28	„
11) Хпизорикъ	23	„
12) Зиртчиникъ	18	„
13) Билоенкъ	6	„
14) Мирзе-Греторъ	12	„
15) Комкъ	18	„
16) Таранкъ	6	„
Всего	200	„

VI. Хіанъ.

1) Берме	80	„
2) Аркхонтъ	20	15
3) Багамда	20	10
4) Арсикъ	15	„
5) Парга	40	„
6) Саздунъ	30	„
7) Хегишъ	15	„
8) Ардигункъ	30	„
9) Ингузнакъ	40	„
10) Севитъ	30	„
Всего	320	25

VII. Кульпъ *).

1) Кегирванкъ	80 . . .	„
2) Агаранкъ	60 . . .	„
3) Хучикъ	15 . .	10
4) Гаске	50 . .	50
5) Пассуръ	40 . .	40
6) Егопъ	30 . . .	„
7) Интцкаръ	80 . . .	„
Всего . .	355 . .	100

Такимъ образомъ часть Сасуна, заселенная армянами, заключаетъ въ себѣ 1734 двора армянъ и 155—курдовъ. Хотя послѣднихъ между армянами немного, но они окружаютъ ихъ со всѣхъ сторонъ и живутъ также въ окрестностяхъ Кульпа, Хіана и Пусанацъ - Кавара.

До 1894 года Сасунцы имѣли кое какіе средства къ существованію. Жители Дальворика выходили въ Булапыхъ, Хнысъ, для обмѣна на хлѣбъ произведеній горнаго района: яблокъ, грушъ, гранатъ, меду. Послѣ massacr'a турецкая администрація воспретила Сасунцамъ свободу передвиженія, и обмѣнъ произведеній ихъ страны сталъ невозможенъ. Жители Далворика кромѣ того изготовляютъ нѣкоторыя издѣлья изъ желѣза и продаютъ ихъ жителямъ равнины, доступъ куда имъ теперь также загражденъ. Что касается населенія прочихъ районовъ, то это все большею частью пастухи, у коихъ во время рѣзни 1894 года отняли ихъ стада и лишили ихъ всякихъ средствъ существованія.

*) Въ достовѣренности данныхъ о Кульпѣ я сомнѣваюсь, такъ какъ имѣлъ случай пересѣчь эту казу.

Правила для сформированія вспомогательной кавалеріи какъ изъ племенъ и аширетовъ, живущихъ круглый годъ въ палаткахъ (осѣдлыхъ), такъ и кочующихъ на яйлаки (лѣтнее кочевье) и кишлаки (зимовка).

I.

Изъ живущихъ круглый годъ въ палаткахъ и кибиткахъ, равнымъ образомъ изъ кочующихъ на яйлаки и кишлаки аширетовъ и племенъ, во время войны, или же въ мирное время въ случаѣ какой-нибудь экстренной надобности, призывается должное количество людей для службы въ вспомогательной кавалеріи и формируются изъ нихъ алаи и белюки.

II.

Каждый изъ этихъ алаевъ, сообразно численности племенъ и аширетовъ, изъ которыхъ они, алаи, составляются, долженъ состоять изъ 3—5 белюковъ; каждый белюкъ изъ 3—4 такымовъ (взводовъ); каждый такымъ изъ 20—30 человѣкъ. Изъ болѣе способныхъ и соотвѣтствующихъ должностямъ милазима, чавуша и онбаши людей назначаются на эти должности, причемъ не менѣе одного милазима, одного чавуша и двухъ онбаши въ каждый такымъ. Точно также изъ достойныхъ людей назначаются на должности юзбаши, каймакама и миралая въ слѣдующемъ порядкѣ: въ каждый белюкъ одинъ юзбаши, а въ каждый алай одинъ миралай и одинъ каймакамъ. Всѣ эти должностныя лица (забиты) назначаются изъ представителей и другихъ выдающихся людей племенъ и аширетовъ; они, сообразно своимъ должностямъ, всегда должны носить ус-

тановленные отличительные знаки и со времени вступленія ихъ алаевъ и белюковъ въ походъ до возвращенія въ свои аширеты будутъ получать казенное довольствіе.

III.

Имена мужчинъ (отъ 17 до 40 лѣтъ) этихъ племенъ и аширетовъ записываются въ особый журналъ и противъ каждаго изъ нихъ отмѣчается: къ какой изъ трехъ, сказанныхъ ниже (въ 4 пунктѣ), категорій принадлежитъ тотъ, или другой мужчина. Одинъ экземпляръ этого журнала хранится у командира алая (представителя племени или аширета), а другой находится въ депо редифнаго табора, находящагося въ раіонѣ даннаго аширета. Каждый разъ по окончаніи установленнаго ученія будутъ отмѣчать въ этомъ журналѣ производившіе ученіе забиты.

IV.

Военная служба этихъ племенъ и аширетовъ раздѣляется на три категоріи: 1) «ихзаріе»,—срокъ ея три года; въ этой категоріи служатъ 17—18 и 19 лѣтніе мужчины; они на мѣстахъ своего нахожденія обучаются (каждый въ отдѣльности) по спеціальному военному учебнику; 2) «низаміе»,—срокъ ея 12 лѣтъ; въ этой категоріи служатъ мужчины отъ 20—32 лѣтъ; въ теченіе этого срока въ извѣстное время года, по спеціальному военному учебнику, обучаютъ ихъ всѣхъ вмѣстѣ; они должны всегда быть готовы ко всякаго рода сбору и во время призыва обязаны въ теченіе 24 часовъ, при полной аммуниціи и верхомъ на собственныхъ лошадяхъ, явиться своимъ начальникамъ (забитамъ); 3) «ихтіятіе»,—срокъ ея 8 лѣтъ; къ этой категоріи причисляются мужчины отъ 32—40 лѣтъ; они освобождаются отъ ученія и призываются только въ случаѣ надобности.

V.

Изъ сказанныхъ выше трехъ категорій, только для двухъ послѣднихъ, т. е. «низаміе» и «ихтіятіе» заготовляются казенное оружіе и боевые припасы; какъ оружіе, такъ и припасы, хранятся въ депо ближайшихъ редифныхъ таборовъ и выдаются имъ только во время похода подъ ихъ собственную расписку и по ручательству командира алая.

VI.

Какъ забиты, такъ и нижніе чины, обязаны на свой счетъ приготовлять обмундировку по одобренному правительствомъ образцу и имѣть собственную лошадь.

VII.

По назначенію корпуснаго штаба, въ извѣстное время года, эфады (нижн. чины) категоріи «низаміе» собираются въ белюки или такымы и по приказанію дивизіоннаго командира въ каждый белюкъ назначается одинъ кавалерійскій офицеръ и одинъ нижній чинъ для обученія этой категоріи по спеціальному военному учебнику. Призванныя для ученія части вспомогательной кавалеріи во все время ученія будутъ получать казенное довольствіе.

VIII.

По сформированіи этихъ алаевъ и белюковъ, желающіе изъ ихъ эфадовъ, по выбору и ручательству начальника аширета, могутъ поступить (только на своихъ лошадяхъ) въ какой нибудь кавалерійскій алай для обученія и, послѣ годового пребыванія въ полку и по выдержаніи должнаго экзамена при назначенной алаемъ комиссіи, съ разрѣшенія начальника дивизіи могутъ быть назначены въ своихъ алаяхъ и белюкахъ на должности забитовъ.

IX.

Всѣ чины трехъ категорій вспомогательной кавалеріи, въ случаѣ ихъ подсудности, судятся дивизіоннымъ военнымъ судомъ.

X.

За выбывшихъ изъ строя или пришедшихъ въ негодность во время войны или несенія службы лошадей отвѣчаетъ правительство.

XI.

Кочующимъ аширетамъ, для удовлетворенія ихъ потребностямъ первой необходимости, раздаются свободныя казенныя земли; если получившіе участки казенныхъ земель не удовлетворятъ всѣмъ требованіямъ этихъ правилъ, то они лишаются права пользованія ими (участками).

XII

Семейство, представляющее одного вооруженнаго всадника, за исключеніемъ ашара и эгнама, отъ всѣхъ остальныхъ государственныхъ налоговъ освобождается.

ГОСУДАРСТВ. ПУБЛИЧНАЯ ИСТОРИЧЕСКАЯ БИБЛИОТЕКА